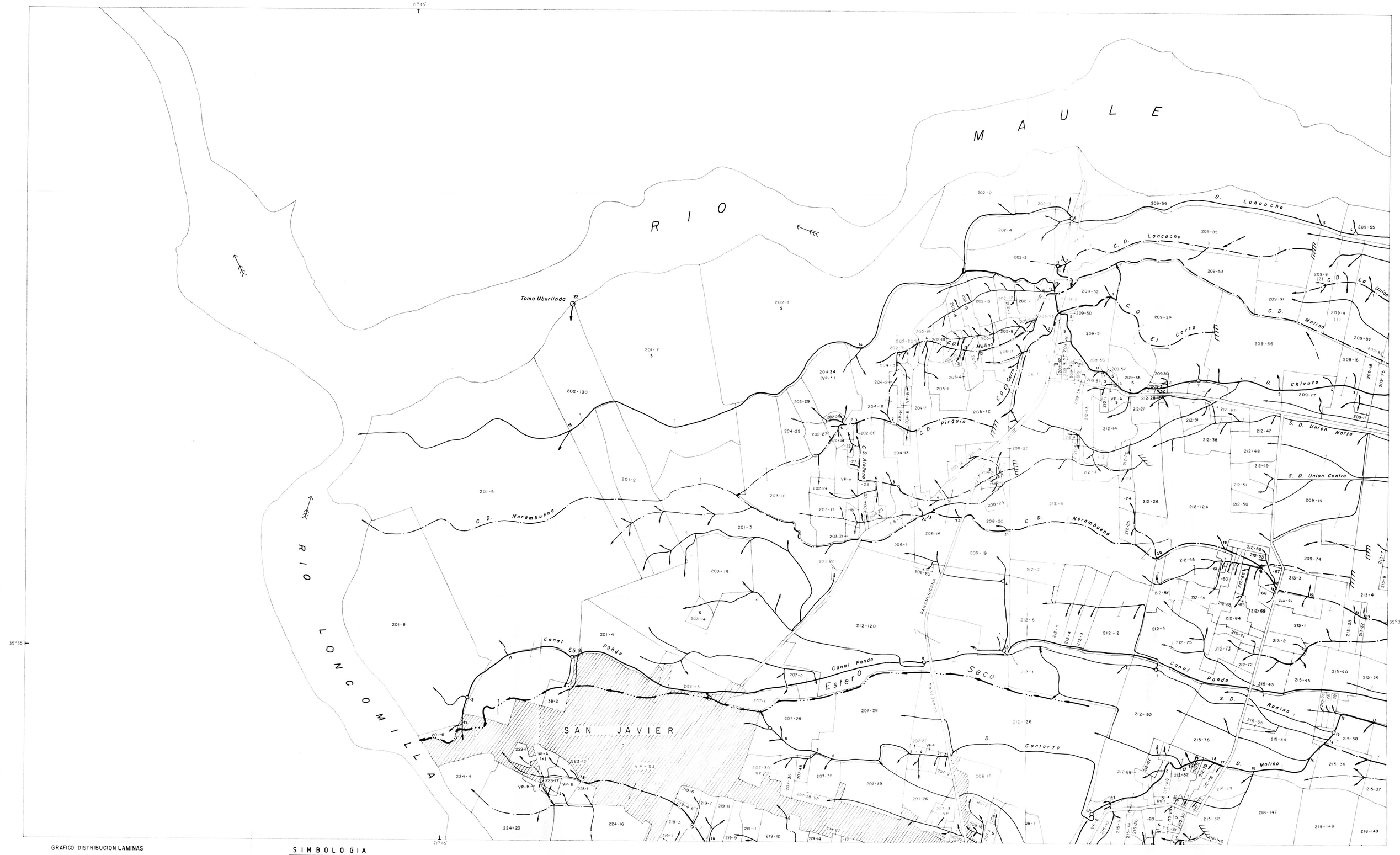

GRAFICO DISTRIBUCION LAMINAS

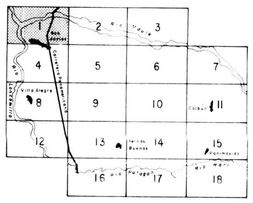

SIMBOLOGIA

- 11-21 LIMITE PROPIEDAD
- CAMINOS
- 11-21 LIMITE PROP. APROXIMADO
- LIMITE COMUNAL
- CANAL
- CANAL DERRAMES
- DERRAMES
- ESTERO
- BOCATOMA
- COMPUERTA
- C.D. COMPUERTA DE DESCARGA
- MARCO PARTIDOR
- SAQUE
- TRANQUEO EMBALSE
- SONDAJE- POZO
- BOMBA ELEVADORA

N

PLANO BASE DIVISION PREDIAL ESCALA 1:10.000 CONFECCIONADO POR COMPUTADOR IREN. REVISADO Y ACTUALIZADO POR RyQ INGENIERIA LTDA.

ESCALA GRAFICA

500 m 0 0.5 Km 1 Km

JEFE D. ESTUDIOS ING. PEDRO SUTTER	INSPECTOR FISCAL ING. RIEG. ASTORGA	M.O.P. DIRECCION GRAL. DE AGUAS DEPARTAMENTO ESTUDIOS	
DIRECTOR GENERAL ING. EUGENIO LOBO P.		CATASTRO GENERAL DE USUARIOS AREA DE RIEGO COMPLEJO COLBUN MACHICURA	
DIBUJO	FECHA	R&Q INGENIERIA LTDA. CONSULTORES	ESCALA 1:10.000

LAMINA 1

GRAFICO DISTRIBUCION LAMINAS

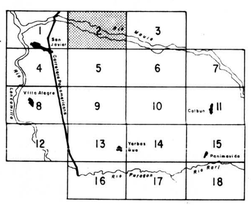

SIMBOLOGIA

- 11-21 LIMITE PROPIEDAD
- CAMINOS
- 11-21 LIMITE PROP. APROXIMADO
- LIMITE COMUNAL
- CANAL
- CANAL DERRAMES
- DERRAMES
- ESTERO
- BOCATOMA
- COMPUERTA
- C.D. COMPUERTA DE DESCARGA
- MARCO PARTIDOR
- SAGUE
- TRANQUE O EMBALSE
- SONDAJE - POZO
- BOMBA ELEVADORA

N

PLANO BASE DIVISION PREDIAL ESCALA 1:10.000 CONFECCIONADO POR COMPUTADOR IREN, REVISADO Y ACTUALIZADO POR RyQ INGENIERIA LTDA.

ESCALA GRAFICA

500 m 0 0.5 Km 1 Km

		M.O.P. DIRECCION GRAL. DE AGUAS (DEPARTAMENTO ESTUDIOS)
JEFE D. ESTUDIOS ING. PEDRO SUTTER	INSPECTOR FISCAL ING. BOG. ASTORGA	CATASTRO GENERAL DE USUARIOS AREA DE RIEGO COMPLEJO COLBUN MACHICURA
DIRECTOR GENERAL ING. EUGENIO LOBO P.		
DIBUJO	FECHA	R&Q INGENIERIA LTDA.

LAMINA 2

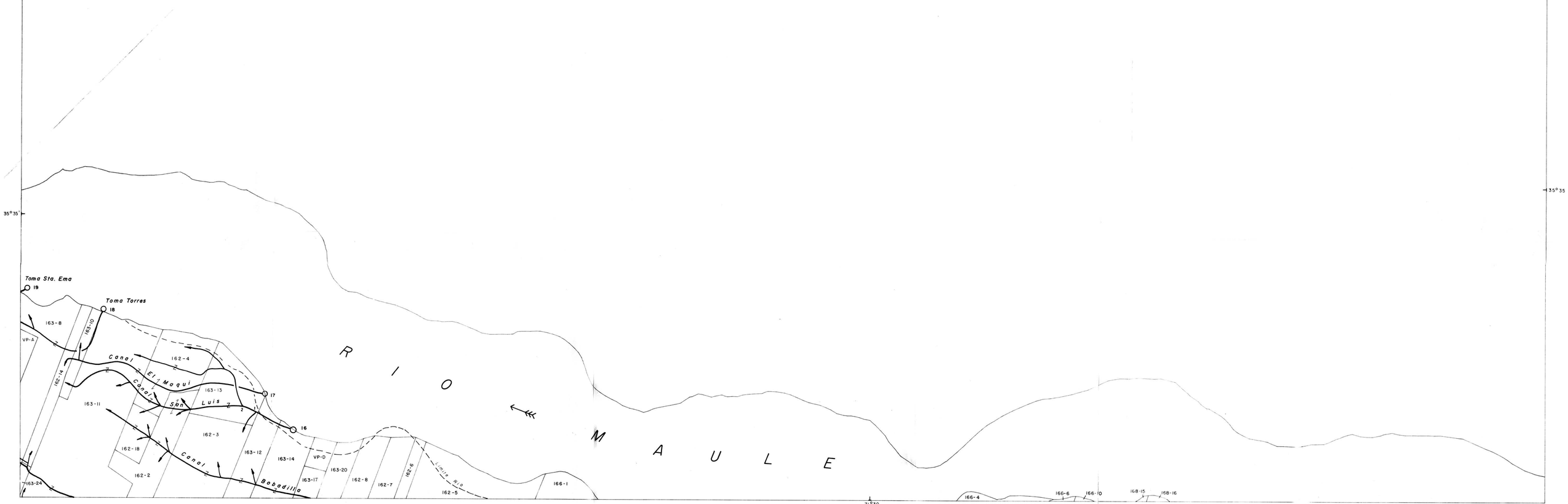

GRAFICO DISTRIBUCION LAMINAS

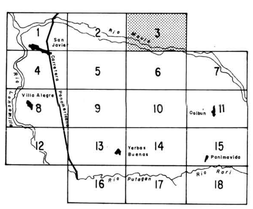

SIMBOLOGIA

- 11-21 LIMITE PROPIEDAD
- CAMINOS
- 11-21 LIMITE PROP. APROXIMADO
- LIMITE COMUNAL
- CANAL
- CANAL DERRAMES
- DERRAMES
- ESTERO
- BOCATOMA
- COMPUERTA
- C.D. COMPUERTA DE DESCARGA
- MARCO PARTIDOR
- SAQUE
- T TRANQUE O EMBALSE
- SONDAJE - POZO
- BOMBA ELEVADORA

N

PLANO BASE DIVISION PREDIAL ESCALA 1:10.000 CONFECCIONADO POR COMPUTADOR IREN. REVISADO Y ACTUALIZADO POR RyQ INGENIERIA LTDA.

ESCALA GRAFICA

500 m — 0 — 0.5 Km — 1 Km

		M O P DIRECCION GRAL. DE AGUAS DEPARTAMENTO ESTUDIOS	
JEFE D. ESTUDIOS ING. PEDRO SUTTER	INSPECTOR FISCAL C.C. BDO. ASTORGA	CATASTRO GENERAL DE USUARIOS AREA DE RIEGO COMPLEJO COLBUN MACHICURA	
DIRECTOR GENERAL ING. EUGENIO LORO P.			
DIBUJO	FECHA	R&Q INGENIERIA LTDA. CONSULTORES	ESCALA 1:10.000

LAMINA 3

GRAFICO DISTRIBUCION LAMINAS

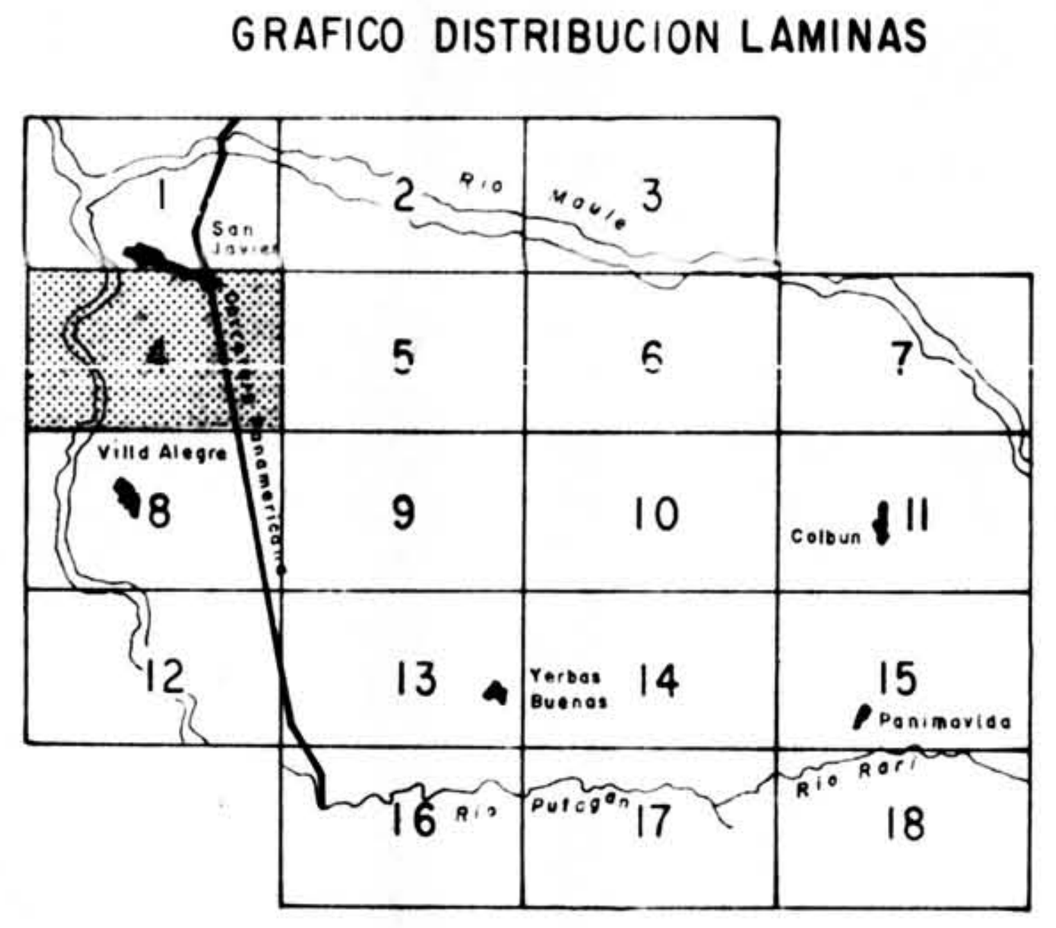

SIMBOLOGIA

11-21	LIMITE PROPIEDAD		BOCATOMA
	CAMINOS		COMPUERTA
11-21	LIMITE PROP. APROXIMADO	C.D.	COMPUERTA DE DESCARGA
	LIMITE COMUNAL		MARCO PARTIDOR
	CANAL		SAQUE
	CANAL DERRAMES	T	TRANQUE O EMBALSE
	DERRAMES		SONDAJE - POZO
	ESTERO		BOMBA ELEVADORA

N

PLANO BASE DIVISION PREDIAL ESCALA 1:10.000 CONFECCIONADO POR COMPUTADOR IREN. REVISADO Y ACTUALIZADO POR R y Q INGENIERIA LTDA.

ESCALA GRAFICA

500 m 0 0.5 Km 1 Km

JEFE D. ESTUDIOS ING. PEDRO SUTTER	INSPECTOR FISCAL I. CC. BDO. ASTORGA	M.O.P. DIRECCION GRAL. DE AGUAS DEPARTAMENTO ESTUDIOS	
DIRECTOR GENERAL ING. EUGENIO LOBO P.		CATASTRO GENERAL DE USUARIOS AREA DE RIEGO COMPLEJO COLBUN MACHICURA	
DIBUJO	FECHA	R & Q INGENIERIA LTDA. CONSULTORES	ESCALA 1:10.000

LAMINA 4

GRAFICO DISTRIBUCION LAMINAS

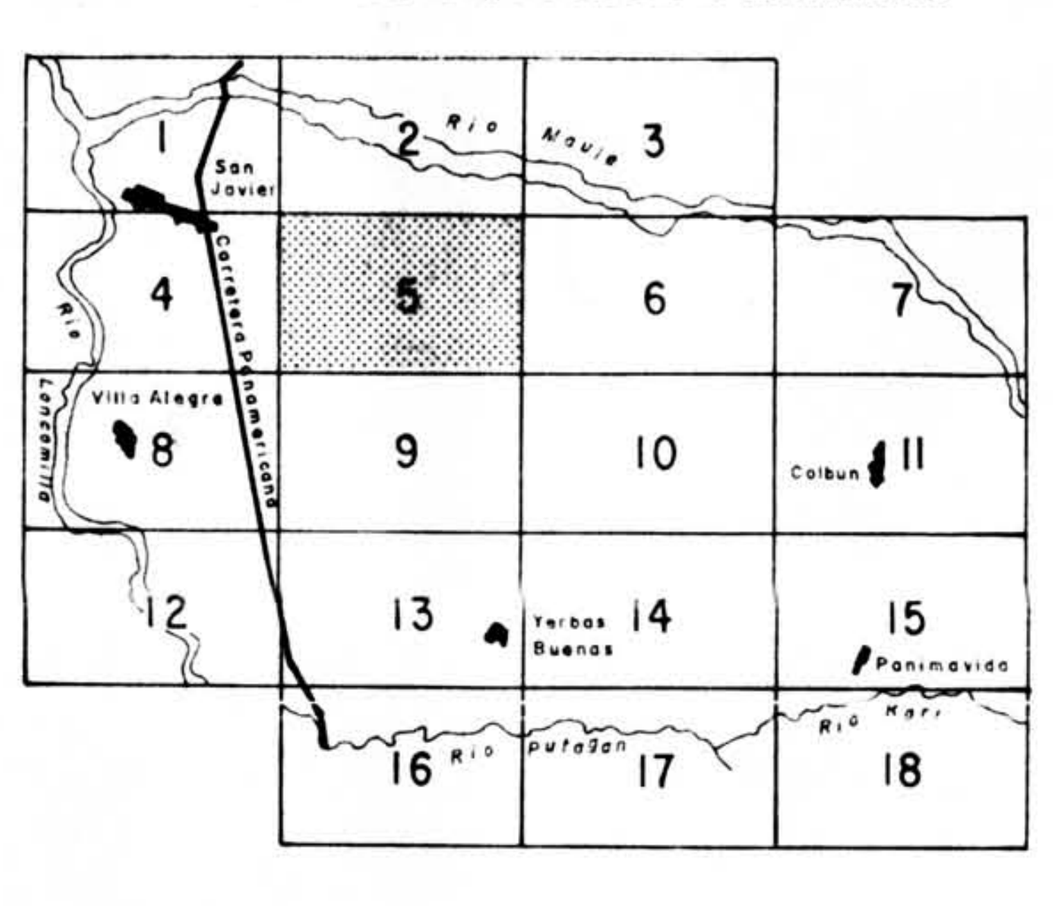

SIMBOLOGIA

- 11-21 LIMITE PROPIEDAD
- CAMINOS
- 11-21 LIMITE PROP. APROXIMADO
- LIMITE COMUNAL
- CANAL
- CANAL DERRAMES
- DERRAMES
- ESTERO
- BOCATOMA
- COMPUETA
- C.D. COMPUERTA DE DESCARGA
- MARCO PARTIDOR
- SAQUE
- T TRANQUE O EMBALSE
- SONDAJE - POZO
- BOMBA ELEVADORA

N

PLANO BASE DIVISION PREDIAL ESCALA 1:10.000 CONFECCIONADO POR COMPUTADOR IREN. REVISADO Y ACTUALIZADO POR RyQ INGENIERIA LTDA.

ESCALA GRAFICA

500m 0 5m 0.5 Km 1 Km

JEFE D. ESTUDIOS ING PEDRO SUTTER	INSPECTOR FISCAL [illegible] BDO ASTORGA	M.O.P. DIRECCION GRAL. DE AGUAS DEPARTAMENTO ESTUDIOS	
DIRECTOR GENERAL ING. EUGENIO LOBO P.		CATASTRO GENERAL DE USUARIOS AREA DE RIEGO COMPLEJO COLBUN MACHICURA	
DIBUJO	FECHA	R & Q INGENIERIA LTDA. CONSULTORES	ESCALA 1:[illegible]000

LAMINA 5

GRAFICO DISTRIBUCION LAMINAS

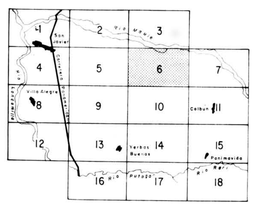

SIMBOLOGIA

- 11-21 LIMITE PROPIEDAD
- CAMINOS
- 11-21 LIMITE PROP APROXIMADO
- LIMITE COMUNAL
- CANAL
- CANAL DERRAMES
- DERRAMES
- ESTERO
- BOCATOMA
- COMPUERTA
- C.D. COMPUERTA DE DESCARGA
- MARCO PARTIDOR
- SAQUE
- T TRANQUE O EMBALSE
- SONDAJE - POZO
- BOMBA ELEVADORA

N

PLANO BASE DIVISION PREDIAL ESCALA 1:10.000 CONFECCIONADO POR COMPUTADOR IREN. REVISADO Y ACTUALIZADO POR RyQ INGENIERIA LTDA.

ESCALA GRAFICA

500 0 0.5 Km 1 Km

JEFE T. ESTUDIOS ING. PEDRO SUTTER	INSPECTOR FISCAL SC. MOD. ASTUDILLO	MOP DIRECCION GRAL. DE AGUAS DEPARTAMENTO ESTUDIOS	
DIRECTOR GENERAL ING. EUGENIO LOBO P.		CATASTRO GENERAL DE USUARIOS AREA DE RIEGO COMPLEJO COLBUN MACHICURA	
DIBUJO	FECHA	R&Q INGENIERIA LTDA. CONSULTORES	ESCALA 1:10.000

LAMINA 6

GRAFICO DISTRIBUCION LAMINAS

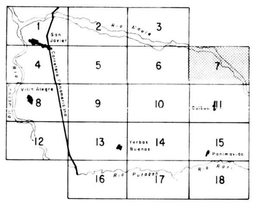

SIMBOLOGIA

- 11-21 LIMITE PROPIEDAD
- CAMINOS
- 11-21 LIMITE PROP. APROXIMADO
- LIMITE COMUNAL
- CANAL
- CANAL DERRAMES
- DERRAMES
- ESTERO
- BOCATOMA
- COMPUERTA
- C.D. COMPUERTA DE DESCARGA
- MARCO PARTIDOR
- SAQUE
- TRANQUE O EMBALSE
- SONDAJE - POZO
- BOMBA ELEVADORA

N

PLANO BASE DIVISION PREDIAL ESCALA 1:10.000 CONFECCIONADO POR COMPUTADOR IREN. REVISADO Y ACTUALIZADO POR RyQ INGENIERIA LTDA.

ESCALA GRAFICA

500m 0 0.5Km 1Km

	M O P DIRECCION GRAL. DE AGUAS DEPARTAMENTO ESTUDIOS	
JEFE D. ESTUDIOS ING. PEDRO BUTTEN / INSPECTOR FISCAL C.C. RIOO. ASTORGA	CATASTRO GENERAL DE USUARIOS AREA DE RIEGO COMPLEJO COLBUN MACHICURA	
DIRECTOR GENERAL ING. EUGENIO LOBO P.		
DIBUJO / FECHA	R&Q INGENIERIA LTDA. CONSULTORES	ESCALA 1:10.000

LAMINA 7

GRAFICO DISTRIBUCION LAMINAS

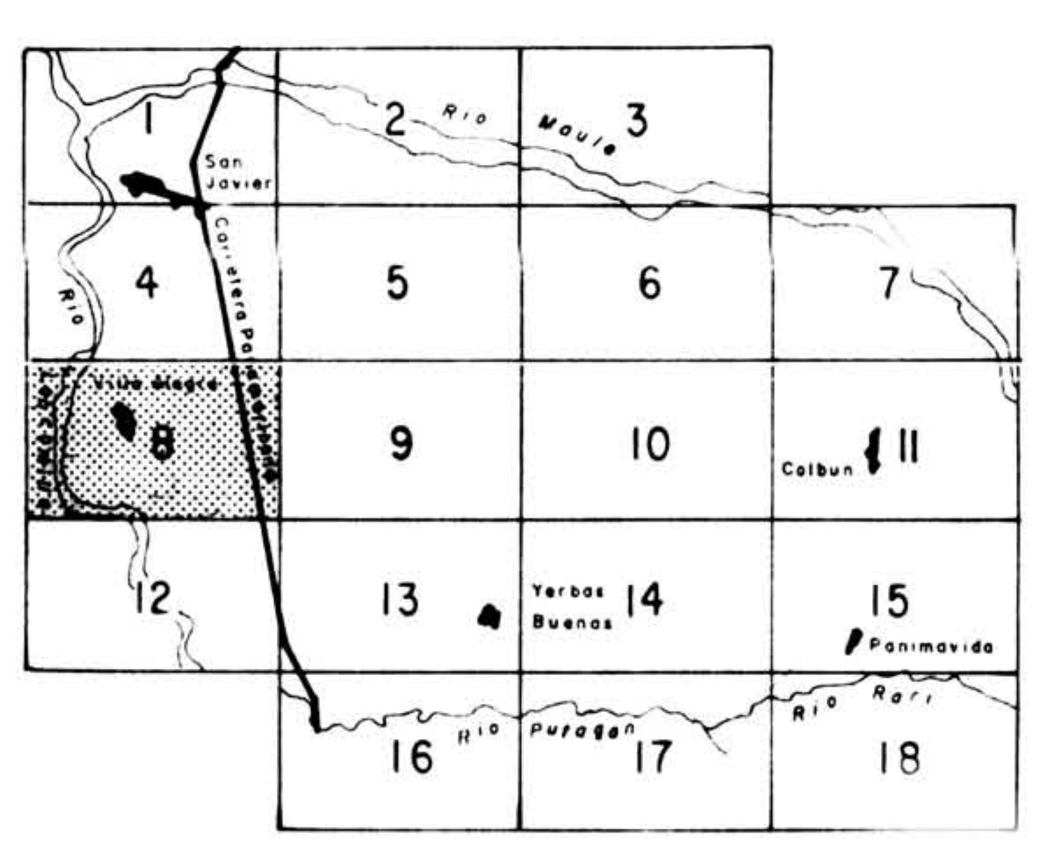

SIMBOLOGIA

11-21 LIMITE PROPIEDAD	BOCATOMA
CAMINOS	COMPUERTA
11-21 LIMITE PROP. APROXIMADO	C.D. COMPUERTA DE DESCARGA
LIMITE COMUNAL	MARCO PARTIDOR
CANAL	SAQUE
CANAL DERRAMES	T TRANQUE O EMBALSE
DERRAMES	SONDAJE - POZO
ESTERO	BOMBA ELEVADORA

N

PLANO BASE DIVISION PREDIAL ESCALA 1: 10.000 CONFECCIONADO POR COMPUTADOR IREN. REVISADO Y ACTUALIZADO POR RyQ INGENIERIA LTDA.

ESCALA GRAFICA

500 m — 0 — 0.5 Km — 1 Km

		M.O.P. DIRECCION GRAL. DE AGUAS DEPARTAMENTO ESTUDIOS	
JEFE D. ESTUDIOS ING. PEDRO SUTTER	INSPECTOR FISCAL CC. BDO. ASTORGA	CATASTRO GENERAL DE USUARIOS AREA DE RIEGO COMPLEJO COLBUN MACHICURA	
DIRECTOR GENERAL ING. EUGENIO LOBO			
DIBUJO	FECHA	R & Q INGENIERIA LTDA. CONSULTORES	ESCALA 1: 10.000

LAMINA 8

GRAFICO DISTRIBUCION LAMINAS

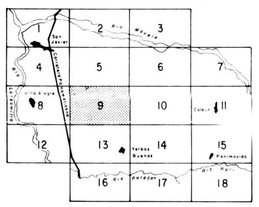

SIMBOLOGIA

- 11-21 LIMITE PROPIEDAD
- CAMINOS
- 11-21 LIMITE PROP. APROXIMADO
- LIMITE, COMUNAL
- CANAL
- CANAL DERRAMES
- DERRAMES
- ESTERO
- BOCATOMA
- COMPUERTA
- C.D. COMPUERTA DE DESCARGA
- MARCO PARTIDOR
- SAQUE
- TRANQUE O EMBALSE
- SONDAJE - POZO
- BOMBA ELEVADORA

N

PLANO BASE DIVISION PREDIAL ESCALA 1:10.000 CONFECCIONADO POR COMPUTADOR IREN. REVISADO Y ACTUALIZADO POR RyQ INGENIERIA LTDA.

ESCALA GRAFICA

500 m 0 0.5 Km 1 Km

		M.O.P. DIRECCION GRAL. DE AGUAS DEPARTAMENTO ESTUDIOS	
JEFE D. ESTUDIOS ING. PEDRO SUTTER	INSPECTOR FISCAL CC. BDO. ASTORGA	CATASTRO GENERAL DE USUARIOS	
DIRECTOR GENERAL ING. EUGENIO LOBO P.		AREA DE RIEGO COMPLEJO COLBUN MACHICURA	
DIBUJO	FECHA	R&Q INGENIERIA LTDA. CONSULTORES	ESCALA 1:10.000

LAMINA 9

GRAFICO DISTRIBUCION LAMINAS

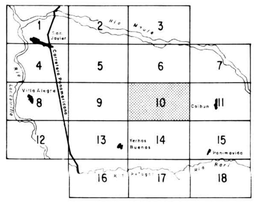

SIMBOLOGIA

- 11-21 LIMITE PROPIEDAD
- CAMINOS
- 11-21 LIMITE PROP. APROXIMADO
- LIMITE COMUNAL
- CANAL
- CANAL DERRAMES
- DERRAMES
- ESTERO
- BOCATOMA
- COMPUERTA
- C.D. COMPUERTA DE DESCARGA
- MARCO PARTIDOR
- SAQUE
- T TRANQUE O EMBALSE
- SONDAJE - POZO
- BOMBA ELEVADORA

N

PLANO BASE, DIVISION PREDIAL ESCALA 1:10.000, CONFECCIONADO POR COMPUTADOR IREN. REVISADO Y ACTUALIZADO POR R y Q INGENIERIA LTDA.

ESCALA GRAFICA

500 m 0 0.5 Km 1 Km

		M O P DIRECCION GRAL. DE AGUAS DEPARTAMENTO ESTUDIOS	
JEFE D. ESTUDIOS ING. PEDRO SUTTER	INSPECTOR FISCAL C.C. BOD. ASTORGA	CATASTRO GENERAL DE USUARIOS AREA DE RIEGO COMPLEJO COLBUN MACHICURA	
DIRECTOR GENERAL ING. EUGENIO LOBO P.			
DIBUJO	FECHA	R&Q INGENIERIA LTDA. CONSULTORES	ESCALA 1:10.000

LAMINA 10

GRAFICO DISTRIBUCION LAMINAS

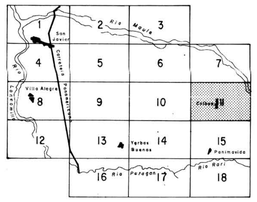

SIMBOLOGIA

- 11-21 LIMITE PROPIEDAD
- CAMINOS
- 11-21 LIMITE PROP. APROXIMADO
- LIMITE COMUNAL
- CANAL
- CANAL DERRAMES
- DERRAMES
- ESTERO
- BOCATOMA
- COMPUERTA
- C.D. COMPUERTA DE DESCARGA
- MARCO PARTIDOR
- SAQUE
- TRANQUE O EMBALSE
- SONDAJE - POZO
- BOMBA ELEVADORA

N

PLANO BASE DIVISION PREDIAL ESCALA 1:10.000 CONFECCIONADO POR COMPUTADOR IREN. REVISADO Y ACTUALIZADO POR RyQ. INGENIERIA LTDA.

ESCALA GRAFICA

500 0 0.5 Km 1 Km

		M O P DIRECCION GRAL. DE AGUAS DEPARTAMENTO ESTUDIOS	
JEFE D. ESTUDIOS ING. PEDRO SUTTER	INSPECTOR FISCAL CC. BDO. ASTORGA	CATASTRO GENERAL DE USUARIOS AREA DE RIEGO COMPLEJO COLBUN MACHICURA	
DIRECTOR GENERAL ING. EUGENIO LOBO P.			
DIBUJO	FECHA	R&Q INGENIERIA LTDA. CONSULTORES	ESCALA 1:10.000

LAMINA 11

GRAFICO DISTRIBUCION LAMINAS

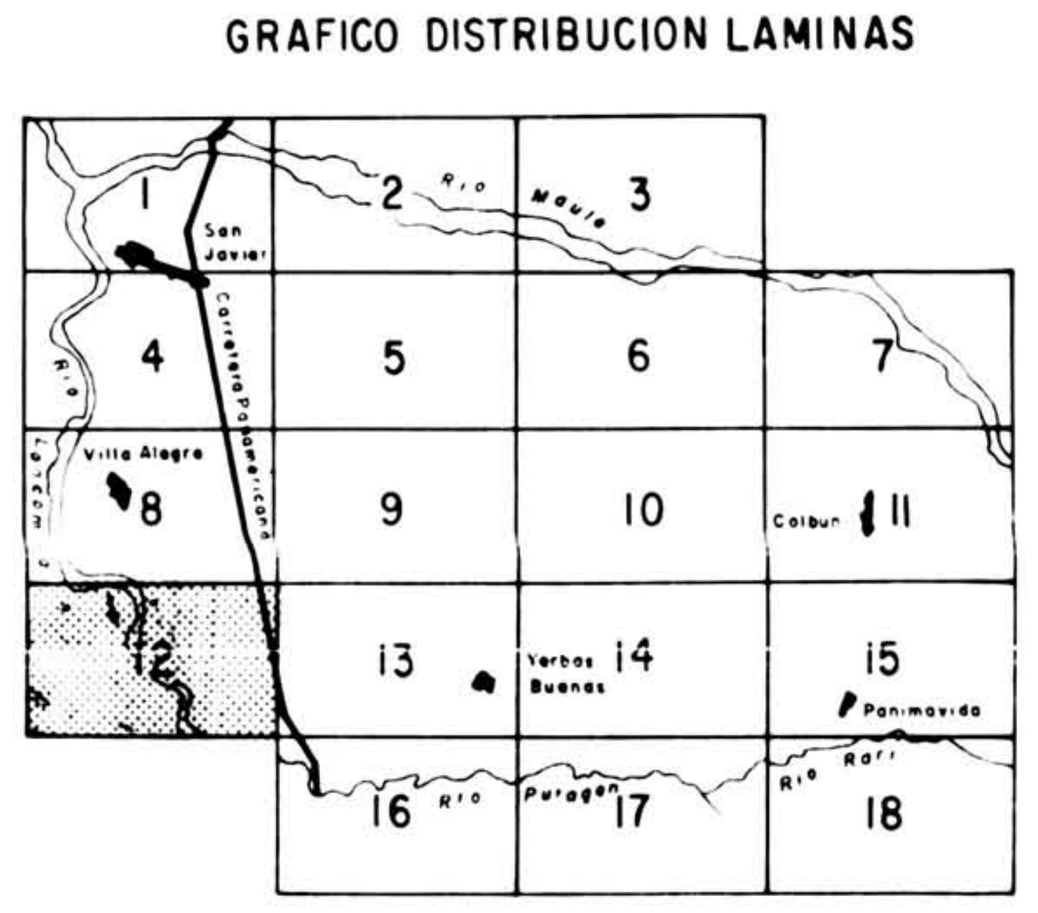

SIMBOLOGIA

11-21 LIMITE PROPIEDAD	BOCATOMA
CAMINOS	COMPUERTA
11-21 LIMITE PROP. APROXIMADO	C.D. COMPUERTA DE DESCARGA
LIMITE COMUNAL	MARCO PARTIDOR
CANAL	SAQUE
CANAL DERRAMES	T TRANQUE O EMBALSE
DERRAMES	SONDAJE - POZO
ESTERO	BOMBA ELEVADORA

N

PLANO BASE DIVISION PREDIAL ESCALA 1:10.000 CONFECCIONADO POR COMPUTADOR IREN. REVISADO Y ACTUALIZADO POR RyQ INGENIERIA LTDA.

ESCALA GRAFICA

500 m 0 0.5 Km 1 Km

JEFE D. ESTUDIOS ING. PEDRO SUTTER	INSPECTOR FISCAL CC. BDO. ASTORGA	M.O.P. DIRECCION GRAL. DE AGUAS DEPARTAMENTO ESTUDIOS
DIRECTOR GENERAL ING. EUGENIO LOBO P.		CATASTRO GENERAL DE USUARIOS AREA DE RIEGO COMPLEJO COLBUN MACHICURA
DIBUJO	FECHA	R & Q INGENIERIA LTDA.

ESCALA

LAMINA 12

GRAFICO DISTRIBUCION LAMINAS

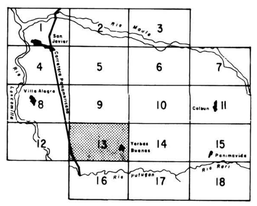

SIMBOLOGIA

- 11-25 LIMITE PROPIEDAD
- CAMINOS
- 11-21 LIMITE PROP. APROXIMADO
- LIMITE COMUNAL
- CANAL
- CANAL DERRAMES
- DERRAMES
- ESTERO
- BOCATOMA
- COMPUERTA
- C.D. COMPUERTA DE DESCARGA
- MARCO PARTIDOR
- SAQUE
- T TRANQUE O EMBALSE
- SONDAJE - POZO
- BOMBA ELEVADORA

N

PLANO BASE DIVISION PREDIAL ESCALA 1:10.000 CONFECCIONADO POR COMPUTADOR IREN. REVISADO Y ACTUALIZADO POR RyQ INGENIERIA LTDA.

ESCALA GRAFICA

500 m 0 0.5 Km 1 Km

JEFE D. ESTUDIOS ING. PEDRO SUTTER	INSPECTOR FISCAL CC. BOD. ASTORGA	M.O.P. DIRECCION GRAL. DE AGUAS DEPARTAMENTO ESTUDIOS
DIRECTOR GENERAL ING. EUGENIO TIBBO F.		CATASTRO GENERAL DE USUARIOS AREA DE RIEGO COMPLEJO COLBUN MACHICURA
DIBUJO	FECHA	R&Q INGENIERIA LTDA. CONSULTORES — ESCALA 1:10.000

LAMINA 13

GRAFICO DISTRIBUCION LAMINAS

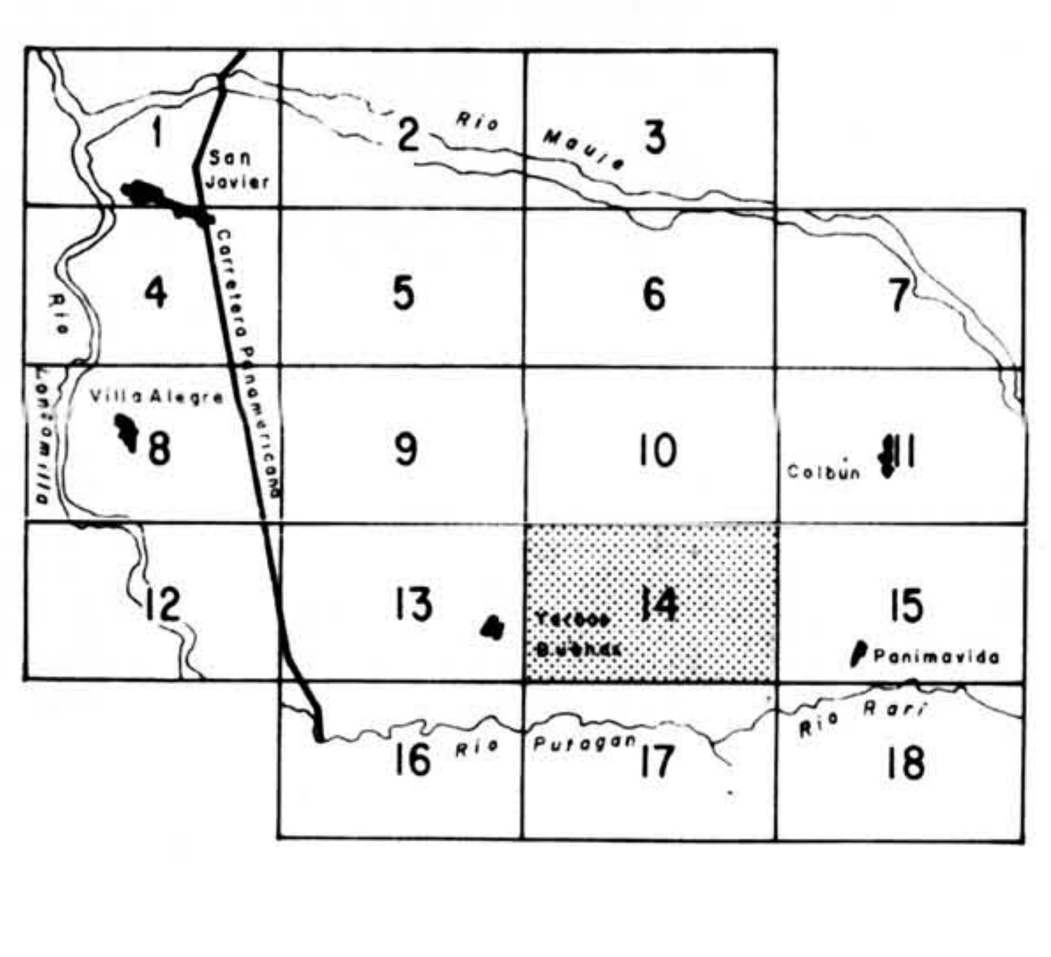

SIMBOLOGIA

- 11-21 LIMITE PROPIEDAD
- CAMINOS
- 11-21 LIMITE PROP. APROXIMADO
- LIMITE COMUNAL
- CANAL
- CANAL DERRAMES
- DERRAMES
- ESTERO
- BOCATOMA
- COMPUERTA
- C.D. COMPUERTA DE DESCARGA
- MARCO PARTIDOR
- SAQUE
- T TRANQUE O EMBALSE
- SONDAJE - POZO
- BOMBA ELEVADORA

N

PLANO BASE DIVISION PREDIAL ESCALA 1:10.000 CONFECCIONADO POR COMPUTADOR IREN. REVISADO Y ACTUALIZADO POR RyQ INGENIERIA LTDA.

ESCALA GRAFICA

500m 0 0.5 Km 1 Km

		MOP DIRECCION GRAL. DE AGUAS DEPARTAMENTO ESTUDIOS
JEFE D. ESTUDIOS ING. PEDRO SUTTER	INSPECTOR FISCAL C.E. BDO. ASTORGA	CATASTRO GENERAL DE USUARIOS AREA DE RIEGO COMPLEJO COLBUN MACHICURA
DIRECTOR GENERAL ING. EUGENIO LOBO P.		
DIBUJO	FECHA	R & Q INGENIERIA LTDA. CONSULTORES
ESCALA 1:10.000		

LAMINA 14

GRAFICO DISTRIBUCION

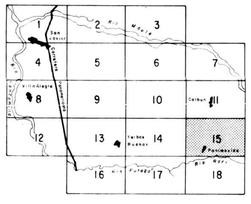

SIMBOLOGIA

- 11-21 LIMITE PROPIEDAD
- CAMINOS
- 11-21 LIMITE PROP. APROXIMADO
- LIMITE COMUNAL
- CANAL
- CANAL DERRAMES
- DERRAMES
- ESTERO
- BOCATOMA
- COMPUERTA
- C.D. COMPUERTA DE DESCARGA
- MARCO PARTIDOR
- SAQUE
- T TRANQUE O EMBALSE
- SONDAJE - POZO
- BOMBA ELEVADORA

N

PLANO BASE DIVISION PREDIAL ESCALA 1:10.000 CONFECCIONADO POR COMPUTADOR IREN. REVISADO Y ACTUALIZADO POR RyQ INGENIERIA LTDA.

ESCALA GRAFICA

500 m — 0 — 0.5 Km — 1 Km

JEFE D ESTUDIOS ING PEDRO SUTTER	INSPECTOR FISCAL CC. BOD ASTORGA	M O P DIRECCION GRAL. DE AGUAS DEPARTAMENTO ESTUDIOS	
DIRECTOR GENERAL ING EUGENIO LOBO P		CATASTRO GENERAL DE USUARIOS AREA DE RIEGO COMPLEJO COLBUN MACHICURA	
DIBUJO	FECHA	R & Q INGENIERIA LTDA. CONSULTORES	ESCALA 1:10.000

LAMINA 15

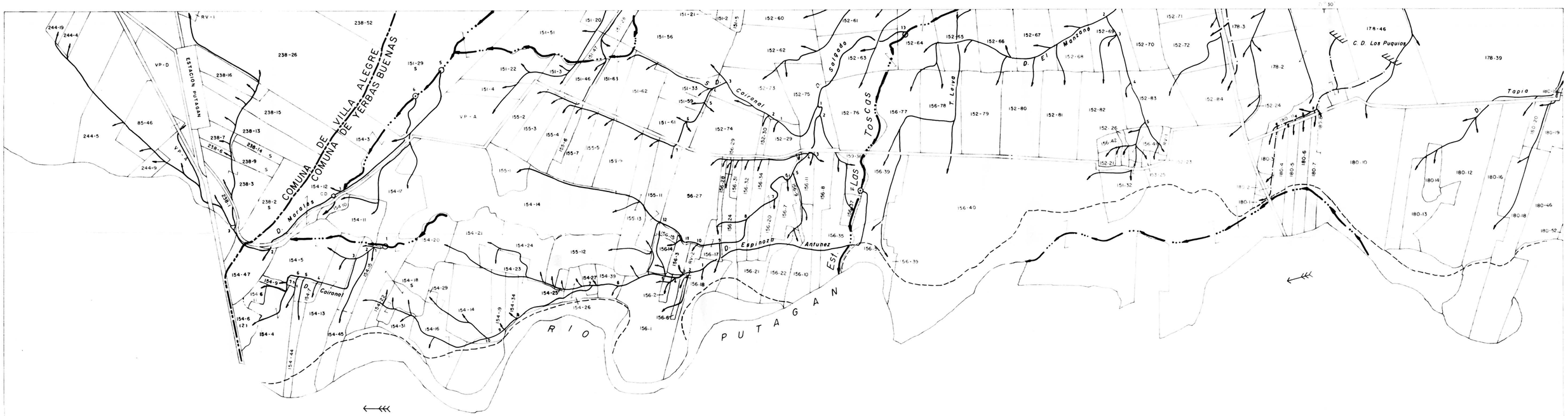

GRAFICO DISTRIBUCION LAMINAS

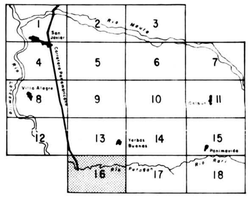

SIMBOLOGIA

- 11-21 LIMITE PROPIEDAD
- CAMINOS
- 11-21 LIMITE PROP. APROXIMADO
- LIMITE COMUNAL
- CANAL
- CANAL DERRAMES
- DERRAMES
- ESTERO
- BOCATOMA
- COMPUERTA
- C.D. COMPUERTA DE DESCARGA
- MARCO PARTIDOR
- SAQUE
- T TRANQUE O EMBALSE
- SONDAJE - POZO
- BOMBA ELEVADORA

N

PLANO BASE DIVISION PREDIAL ESCALA 1:10.000 CONFECCIONADO POR COMPUTADOR IREN. REVISADO Y ACTUALIZADO POR R y Q INGENIERIA LTDA.

ESCALA GRAFICA

500 m 0 0.5 Km 1 Km

JEFE D. ESTUDIOS ING. PEDRO SUTTER	INSPECTOR FISCAL CC. SOO. ASTORGA	M.O.P. DIRECCION GRAL. DE AGUAS DEPARTAMENTO ESTUDIOS	
DIRECTOR GENERAL ING. EUGENIO L. BOP.		CATASTRO GENERAL DE USUARIOS AREA DE RIEGO COMPLEJO COLBUN MACHICURA	
DIBUJO	FECHA	R&Q INGENIERIA LTDA. CONSULTORES	ESCALA 1:10.000

LAMINA 16

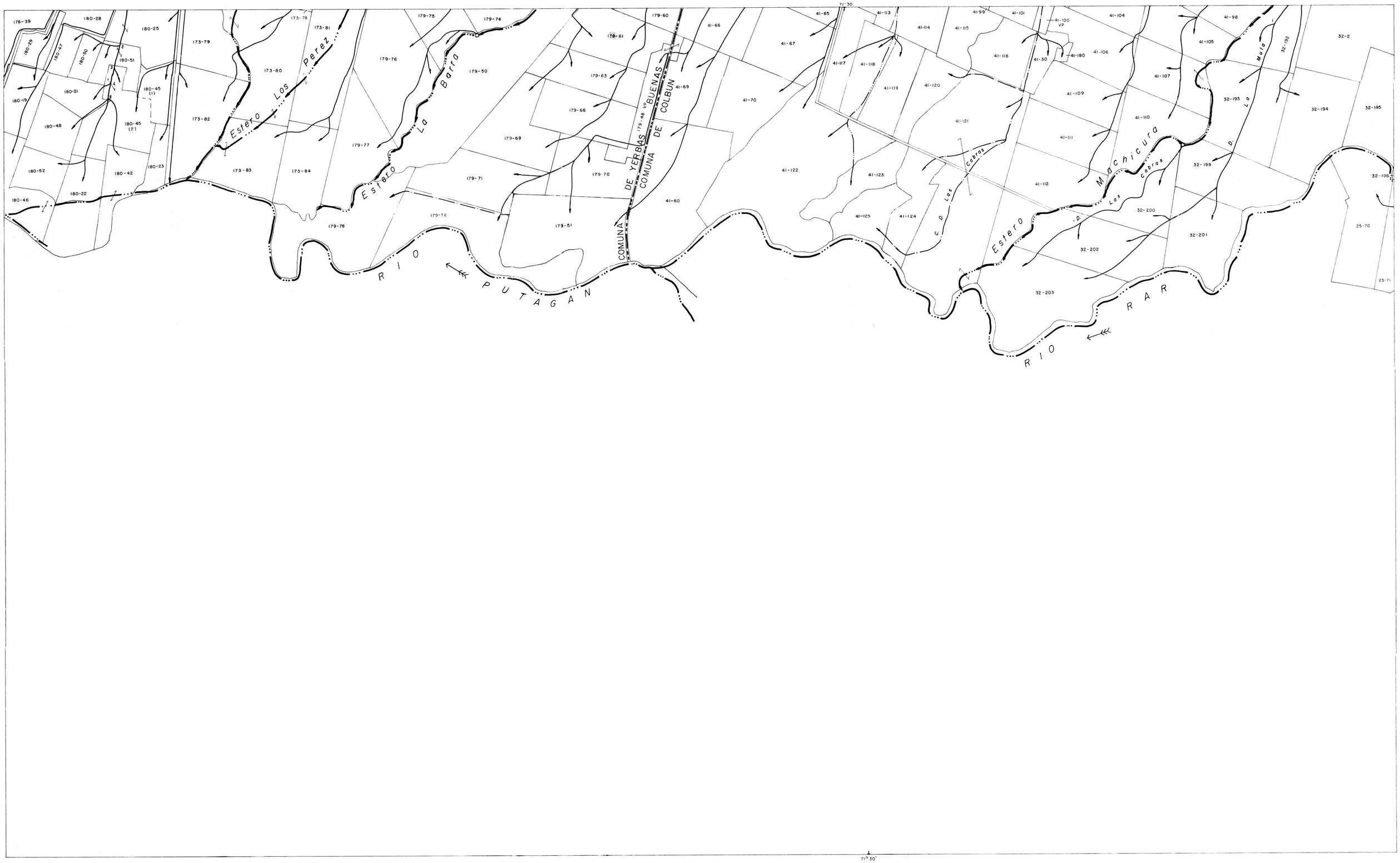

71° 30'

GRAFICO DISTRIBUCION LAMINAS

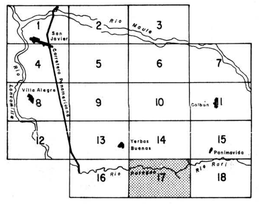

SIMBOLOGIA

- 11-21 LIMITE PROPIEDAD
- CAMINOS
- 11-21 LIMITE PROP. APROXIMADO
- LIMITE COMUNAL
- CANAL
- CANAL DERRAMES
- DERRAMES
- ESTERO
- BOCATOMA
- COMPUERTA
- C.D. COMPUERTA DE DESCARGA
- MARCO PARTIDOR
- SAQUE
- TRANQUE O EMBALSE
- SONDAJE - POZO
- BOMBA ELEVADORA

N

PLANO BASE DIVISION PREDIAL ESCALA 1:10.000 CONFECCIONADO POR COMPUTADOR IREN. REVISADO Y ACTUALIZADO POR RyQ INGENIERIA LTDA.

ESCALA GRAFICA

500 m 0 0.5 Km 1 Km

		M O P DIRECCION GRAL. DE AGUAS DEPARTAMENTO ESTUDIOS	
JEFE D. ESTUDIOS ING. PEDRO SUTTER	INSPECTOR FISCAL C. E. BOO. ASTORGA	CATASTRO GENERAL DE USUARIOS AREA DE RIEGO COMPLEJO COLBUN MACHICURA	
DIRECTOR GENERAL ING. EUGENIO LOBO P.			
DIBUJO	FECHA	R&Q INGENIERIA LTDA. CONSULTORES	ESCALA 1:10.000

LAMINA 17

GRAFICO DISTRIBUCION LAMINAS

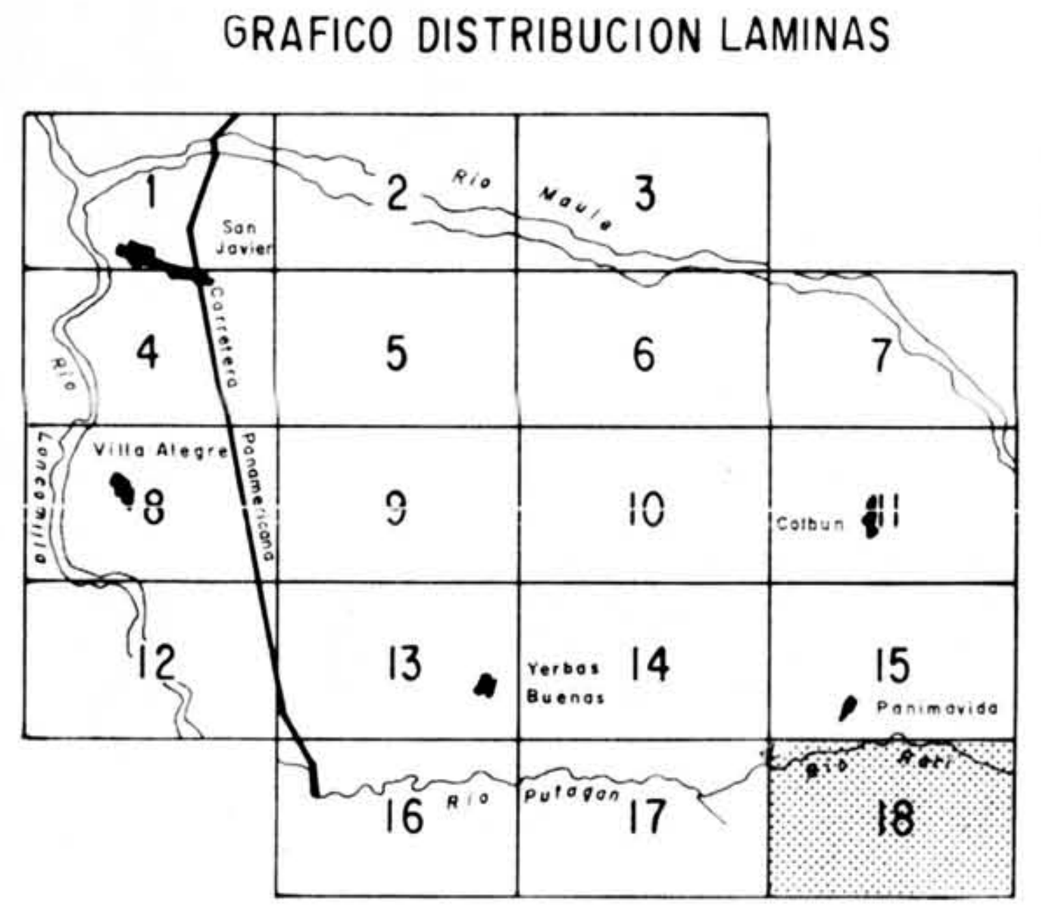

SIMBOLOGIA

- 11-21 LIMITE PROPIEDAD
- CAMINOS
- 11-21 LIMITE PROP. APROXIMADO
- LIMITE COMUNAL
- CANAL
- CANAL DERRAMES
- DERRAMES
- ESTERO
- BOCATOMA
- COMPUERTA
- COMPUERTA DE DESCARGA
- MARCO PARTIDOR
- SAQUE
- TRANQUE O EMBALSE
- SONDAJE - POZO
- BOMBA ELEVADORA

N

PLANO BASE DIVISION PREDIAL ESCALA 1:10.000 CONFECCIONADO POR COMPUTADOR IREN. REVISADO Y ACTUALIZADO POR RyQ INGENIERIA LTDA.

ESCALA GRAFICA

500m 0 0.5 Km 1 Km

		MOP DIRECCION GRAL. DE AGUAS DEPARTAMENTO ESTUDIOS	
JEFE D. ESTUDIOS ING. PEDRO SUTTER	INSPECTOR FISCAL CC BDO. ASTORGA	CATASTRO GENERAL DE USUARIOS AREA DE RIEGO COMPLEJO COLBUN MACHICURA	
DIRECTOR GENERAL ING. EUGENIO LOBO P.			
DIBUJO	FECHA	R & Q INGENIERIA LTDA. CONSULTORES	ESCALA 1:10.000

LAMINA 18