adelanto de **cifras**

INSTITUTO NACIONAL DE ESTADISTICAS

V° censo nacional agropecuario

Año Agrícola 1975 - 1976

CHILE

REGION DE MAGALLANES Y DE LA ANTARTICA CHILENA

ULTIMA ESPERANZA - MAGALLANES TIERRA DEL FUEGO - ANTARTICA CHILENA

29
360

TABULACIONES MANUALES

decima segunda región

J42 q
3360
C1

I N D I C E

		Pag.
	Introducción	1
	Conceptos y definiciones utilizados en el V Censo Nacional Agropecuario	3
Cuadro Nº 1	Número y superficie de las explotaciones por uso de la tierra y superficie regada.	
	A.- Según provincias y comunas	8
	B.- Según tamaño de las explotaciones. Región de Magallanes y de la Antártica Chilena	10
	C.- Según tamaño de las explotaciones. Provincia Ultima Esperanza	12
	D.- Según tamaño de las explotaciones. Provincia Magallanes	14
	E.- Según tamaño de las explotaciones. Provincia Tierra del Fuego	16
	F.- Según tamaño de las explotaciones. Provincia Antártica Chilena	18
Cuadro Nº 2	Superficie ocupada con hortalizas y flores, árboles frutales, viñas y parronales y plantaciones forestales.	
	A.- Según provincias y comunas	20
	B.- Según tamaño de las explotaciones. Región de Magallanes y de la Antártica Chilena y Provincia Ultima Esperanza	21
	C.- Según tamaño de las explotaciones. Provincias Magallanes y Tierra del Fuego	22
Cuadro Nº 3.A	Existencia total de vacunos, vacas, terneros y terneras y vacas ordeñadas al día anterior al Censo según provincias y comunas	23
Cuadro Nº 3.B	Existencia de vacas, terneros y terneras y vacas ordeñadas al día anterior al Censo por región y provincias según tamaño de las explotaciones	24

3360

Pag.

Cuadro Nº 4 Industrias agropecuarias existentes en las explotaciones.

A.- Según provincias y comunas 26

B.- Según tamaño de las explotaciones. Región de Magallanes y de la Antártica Chilena 27

C.- Según tamaño de las explotaciones. Provincia Ultima Esperanza 28

D.- Según tamaño de las explotaciones. Provincia Magallanes 29

E.- Según tamaño de las explotaciones. Provincia Tierra del Fuego y Antártica Chilena 30

Anexo Nº 1 Número de vacunos en transito 31

G R A F I C O S

Nº 1 Superficie geografica y area censada 33

Nº 2 Número de explotaciones agropecuarias (1965 - 1976) 33

Nº 3 Superficie según uso de la tierra 35

Nº 4 Superficie regada (1965 - 1976). 35

Nº 5 Superficie con hortalizas y flores, árboles frutales, viñas y parronales y plantaciones forestales (1965 - 1976). 37

Nº 6 Vacunos (1965 - 1976) 37

INTRODUCCION

Las cifras contenidas en este folleto regional son producto de una tabulación efectuada en la unidad de Procesamiento Manual del V Censo Nacional Agropecuario, dependiente del Departamento de Geografía y Censos del Instituto Nacional de Estadísticas.

Considerando la gran demanda de información, relativa a este censo, se decidió efectuar esta tabulación prioritaria de 22 de las 132 variables consultadas, las cuales se estima podrán satisfacer las más urgentes necesidades de información de los usuarios. Las variables tabuladas se refieren a: uso de la tierra, superficie ocupada con frutales, viñas, forestales y hortalizas y flores; arroz, superficie regada, vacunos, vacas ordeñadas, terneros y terneras e industrias agropecuarias.

La información se presenta a nivel provincial, con clasificación de comunas y tamaño de las explotaciones agropecuarias; sin embargo mayor grado de detalle de estas mismas tabulaciones (comunas por tamaño de las explotaciones) se encuentra a disposición de los señores usuarios en nuestras oficinas de Vicuña Mackenna 115.

Aún cuando este adelanto de cifras puede presentar una ligera variación respecto de los resultados que se obtengan computacionalmente, ellos son totalmente confiables para efectuar todo tipo de estudios por parte de usuarios públicos y privados.

El Instituto Nacional de Estadísticas aprovecha esta publicación para manifestar sus sinceros agradecimientos a las FF.AA. y a los organismos fiscales, semifiscales y privados que prestaron su colaboración en el levantamiento del V Censo Nacional Agropecuario poniendo a disposición de estos trabajos sus mejores funcionarios y elementos materiales. Especial mención corresponde en este sentido a los diversos organismos dependientes del Ministerio de Agricultura, quienes tuvieron gran participación en los trabajos de Terreno y posteriormente en los trabajos del procesamiento manual.

NOTA ACLARATORIA

Los decretos Leyes Nº 1230 y 1317 de 27 de Octubre y 31 de Diciembre de 1975 respectivamente, dispusieron la regionalización del país. A esa fecha, la documentación cartográfica que se utilizaría en el levantamiento del V Censo Nacional Agropecuario estaba preparada y se encontraba distribuida casi en su totalidad.

Ante lo establecido en los citados D.L., fue necesario compatibilizar la antigua división politíco-administrativa con lo recientemente dispuesto.

Dadas las circunstancias descritas, la adaptación pudo hacerse, solamente, a nivel de comunas completas. No se consideraron los cambios de distritos o parte de ellos. Por consiguiente las publicaciones censales presentan la regionalización del país de acuerdo a lo anteriormente señalado.

CONCEPTOS Y DEFINICIONES UTILIZADAS EN EL V CENSO NACIONAL AGROPECUARIO

Productor Agropecuario :

Es la persona natural o jurídica que tiene la iniciativa económica y técnica y la responsabilidad del aprovechamiento de la unidad de explotación. El productor puede manejar directamente su explotación o por medio de un administrador o representante.

Explotación Agropecuaria :

Es todo terreno que se utiliza total o parcialmente en actividades agrícolas, ganaderas y/o forestales, por un productor, sin consideración de tenencia, tamaño o ubicación. La explotación puede comprender parte de un predio, uno o varios predios colindantes o separados, siempre que en conjunto formen parte de la misma unidad técnica.

Se entiende por Unidad Técnica a la tierra, ganado, aves, etc. que bajo una sola administración (manejo de la explotación) utiliza los mismos medios de producción, tales como mano de obra, maquinaria, equipo, etc.

La explotación agropecuaria para ser considerada como tal en el Censo debió cumplir al menos uno de los siguientes requisitos o actividad agropecuaria mínima :

a) 1.000 m2 (0,1 Hás.) cultivados (con cualquier clase de cultivos anuales o permanentes, o con tierras en barbecho o con praderas artificiales no mayores de 10 años).

b) 5.000 m2 (0,5 Hás.) con pastos naturales con aprovechamiento ganadero o con bosques artificiales o naturales o con tierras en descanso.

c) El equivalente a una unidad animal, destinados a actividades agrícolas, esto es cualquiera de los siguientes :

(1) Un animal mayor adulto (vacuno, caballar o mular) de dos años y más.

(2) Dos animales mayores (vacunos, caballares o mulares) de hasta dos años.

(3) Cinco animales menores (ovejunos, caprinos, porcinos, llamas y alpacas).

(4) Veinticinco pavos, gansos o conejos.

(5) Cien gallos, gallinas, pollas de postura, pollos y pollas para carne y patos.

(6) Diez colmenas (familias de abejas).

d) También se consideró como Explotación Agropecuaria, aquella en que se cumplieran 2 o más de los requisitos del punto (c) en forma parcial, y

e) 15 árboles frutales.

Explotaciones sin tierra :

Si alguna explotación agropecuaria no cumplió algunos de los requisitos señalados en las letras (a) o (b) anteriores, pero si fue considerada como tal por satisfacer los requisitos (c), (d) o (e), se consideró como explotación sin tierra.

USO DE LA TIERRA

1.- TIERRAS ARABLES

1.1 Tierras dedicadas a cultivos anuales :

Corresponde a la superficie total ocupada durante el año agrícola con cultivos anuales (cereales, chacras, hortalizas, culti-

vos industriales anuales, forrajeras anuales, etc.) cuyo período vegetativo es inferior a un año, a veces sólo de algunos meses. Se incluyen los cultivos anuales practicados en invernadero o bajo cubierta de plástico.

El mismo terreno ocupado por cultivos repetidos o sucesivos, se consideró una sola vez. En el caso de cultivos asociados se consideró la superficie física ocupada en conjunto por ambos cultivos.

1.2 Tierras dedicadas a cultivos permanentes

Son las tierras dedicadas a cultivos cuyo período vegetativo es superior a un año, tales como árboles frutales, viñas, esparragueras, frutillares, alcachofales, y algunos cultivos industriales tales como el formio, lupulo, palma chilena, etc.

No se incluyen en este rubro las tierras ocupadas con plantaciones forestales ni las ocupadas con plantas forrajeras.

1.3 Tierras dedicadas a praderas artificiales no mayores de 10 años

Se consideran en este rubro a todas las tierras que se usaron con cultivos forrajeros permanentes no mayores de 10 años.

La superficie correspondiente a cereales asociados con forrajeras permanentes se consideró totalmente bajo este concepto.

Se excluyeron las tierras ocupadas con forrajeras anuales ya que estas se consideraron en el punto 1.2.

1.4 Tierras en barbecho

Es todo terreno arado pero no sembrado dentro del año agrícola. Se incluyen aquellas tierras que han recibido alguna labor cultural con el fin de acondicionar el suelo (destrucción de maleza, aireación del suelo, retención de agua, etc.) para la obtención directa de un cultivo en la próxima temporada.

1.5 Tierras en descanso

Son aquellas tierras arables que no han recibido ninguna labor de rastraje y aradura por un tiempo no superior a 10 años.

2.- OTRAS TIERRAS

2.1 Tierras dedicadas a praderas naturales

Son las tierras que se usaron para pastoreo directo, aprovechando la vegetación espóntanea (natural) sin que se haya efectuado ningún tipo de labor cultural o manejo.

Se incluyeron en este grupo las tierras con vegetación arbustiva (montes), siempre que su aprovechamiento principal haya sido el pastoreo directo. También se incluyen los terrenos semi-pantanosos que se aprovecharon para talaje.

2.2 Tierras dedicadas a praderas mejoradas

Se ubicó en este concepto a las praderas naturales sometidas a algún tipo de labor cultural o manejo, tal como desmalezadura, fertilización, apotreramiento, etc.

También se incluyó en este grupo a las praderas naturales de más de 10 años de sembradas.

2.3 Bosques naturales y montes en explotación forestal y plantaciones forestales

Se incluyen las tierras ocupadas con árboles forestales de crecimiento espontáneo y montes que están en explotación (extracción de madera, leña, carbón u otros productos forestales).

También se incluyen todas las plantaciones forestales o bosques artificiales, es decir, las especies forestales plantadas en forma conpacta.

2.4 Bosques naturales y montes, no explotados en actividades forestales

Se consideran bajo este concepto a todas las tierras ocupadas con árboles forestales de crecimiento espontáneo y montes que por diversas razones no son explotados en actividades forestales.

2.5 Tierras áridas, pedregales, arenales, dunas, cerros cordilleranos estériles y otras tierras no aprovechables

Son las tierras que por su constitución no pueden usarse para la producción agrícola, ganadera o forestal, por cuanto no permiten la aplicación de prácticas culturales.

2.6 Tierras ocupadas por construcciones (viviendas, galpones, etc.) patios, corrales, caminos, canales, parques, jardines, tranques, lagunas, etc.

Como su nombre lo indica, son todas las tierras de uso indirecto para la producción agrícola, ganadera o forestal.

3.- Superficie total de las explotaciones

Es la suma de todas las tierras clasificadas en los puntos 1 y 2 anteriores.

Corresponde, por lo tanto a la superficie total censada.

SUPERFICIE TOTAL REGADA

Es la superficie de las explotaciones agropecuarias que ha recibido agua por medios artificiales, independientemente del número de veces que ha sido regada durante el año agrícola.

SUPERFICIE CON HORTALIZAS Y FLORES, FRUTALES, VIÑEDOS Y FORESTALES

1.- Superficie destinada al cultivo de hortalizas y flores

Es la superficie (física) total destinada efectivamente al cultivo de hortalizas y flores, sin considerar las duplicaciones de superficies que se producen con los cultivos asociados, sucesivos o repetidos.

2.- Superficie ocupada con frutales

Es la superficie total ocupada con frutales, sin consideración de especie, edad o sistema de plantación.

3.- Superficie ocupada con Viñas y Parronales

Corresponde a la superficie total de viñas y parronales cultivados en las explotaciones agropecuarias en una superficie de 1.000 m2 o más.

4.- Plantaciones forestales (bosques artificiales)

Es la superficie total ocupada con especies forestales plantadas en forma compacta.

VACUNOS

1.- Vacas

Son hembras adultas que han parido a lo menos una vez y están destinadas a la producción de leche, crianza o reproducción.

2.- Terneros y terneras

Son machos o hembras, menores de un año cuyo destino a la fecha del censo aún no había sido decidido.

3.- Vacas ordeñadas el día anterior al censo

Corresponde al número total de vacas que se ordeñaron el día anterior a la entrevista del censo,sin considerar el destino que se dio a la leche.

Las vacas que se ordeñaron más de una vez al día, se contaron solo una vez.

4.- Total de Vacunos

Se consideró el total de vacunos existentes dentro de las explotaciones agropecuarias el día del censo, de propiedad del productor o a talaje, y los animales pertenecientes a la explotación que se encontraban en caminos públicos próximos.

El total de vacunos incluye a:

a) Toros
b) Bueyes
c) Novillos
d) Vacas
e) Vaquillas
f) Terneros y terneras

ANIMALES EN TRANSITO

Se consideró como animales en tránsito a aquéllos que el día del censo se encontraban en : ferias, ferrocarriles, mataderos, etc.

CUADROS REGIONALES Y PROVINCIALES

CUADRO Nº 1

NUMERO Y SUPERFICIE DE LAS EXPLOTACIONES POR USO DE LA TIERRA Y SUPERFICIE REGADA

A.- SEGUN PROVINCIAS Y COMUNAS

PROVINCIAS Y COMUNAS	Nº TOTAL DE EXPLOTACIONES AGROPECUARIAS	SUPERFICIE POR USO DE LA TIERRA (hectáreas)						
		TOTAL	TIERRAS ARABLES					
			TOTAL	CULTIVOS ANUALES	CULTIVOS PERMANENTES	PRADERAS ARTIFICIALES	TIERRAS EN BARBECHO	TIERRAS EN DESCANSO
TOTAL REGION DE MAGALLANES Y DE LA ANTARTICA CHILENA	1.144	7.920.952,0	45.728,1	2.483,0	0,1	39.631,8	1.326,9	2.286,3
TOTAL PROV. ULTIMA ESPERANZA	411	2.839.266,0	4.242,4	671,3	-	2.952,0	105,8	513,3
PUERTO NATALES	372	2.364.777,0	4.201,4	635,3	-	2.952,0	105,8	508,3
CERRO CASTILLO	39	474.489,0	41,0	36,0	-	-	-	5,0
TOTAL PROV. MAGALLANES	400	2.701.538,4	4.278,1	1.018,8	0,1	2.657,2	275,6	326,4
MAGALLANES	282	622.808,9	1.745,7	700,9	0,1	465,1	271,6	308,0
RIO VERDE	65	830.608,0	703,5	136,5	-	567,0	-	-
MORRO CHICO	37	546.465,5	127,8	99,7	-	25,1	-	3,0
SAN GREGORIO	16	701.656,0	1.701,1	81,7	-	1.600,0	4,0	15,4
TOTAL PROV. TIERRA DEL FUEGO	315	1.860.647,6	33.202,3	787,6	-	30.022,6	945,5	1.446,6
PORVENIR	121	414.463,6	4.747,5	372,5	-	2.667,5	483,0	1.224,5
PRIMAVERA	77	349.758,0	1.020,4	109,2	-	686,6	26,5	198,1
BAHIA INUTIL	117	1.096.426,0	27.434,4	305,9	-	26.668,5	436,0	24,0
TOTAL PROV. ANTARTICA CHILENA	18	519,500,0	4.005,3	5,3	-	4.000,0	-	-
ANTARTICA CHILENA	-	-	-	-	-	-	-	-
NAVARINO	18	519.500,0	4.005,3	5,3	-	4.000,0	-	-

C U A D R O Nº 1 A (conclusión)

SUPERFICIE POR USO DE LA TIERRA (hectáreas)							SUPERFICIE TOTAL REGADA (hás)	PROVINCIAS Y COMUNAS
OTRAS TIERRAS								
TOTAL	PRADERAS NATURALES	PRADERAS MEJORADAS	BOSQUES Y MONTES EN EXPLOTACION FORESTAL Y PLANTACIONES FORESTALES	BOSQUES Y MONTES NO EXPLOTADOS	TIERRAS ARIDAS PEDREGALES etc.	TIERRAS OCUPADAS CON CONSTRUCCIONES PARQUES. LAGUNAS etc.		
7.875.223,9	2.701.071,6	354.042,2	154.526,4	3.708.614,5	896.040,2	60.929,0	3.237,5	TOTAL REGION DE MAGALLANES Y DE LA ANTARTICA CHILENA
2.835.023,6	319.193,4	73.823,0	11.846,3	2.012.507,5	411.856,7	5.796,7	8,3	TOTAL PROV. ULTIMA ESPERANZA
2.360.575,6	113.320,3	16.859,2	9.594,3	1.944.155,0	271.183,7	5.463,1	8,3	PUERTO NATALES
474.448,0	205.873,1	56.963,8	2.252,0	68.352,5	140.673,0	333,6	-	CERRO CASTILLO
2.697.260,3	1.214.086,6	103.813,1	121.834,1	970.922,6	240.094,0	46.509,9	18,7	TOTAL PROV. MAGALLANES
621.063,2	112.762,9	14.616,3	22.325,1	365.801,1	100.530,0	5.027,8	16,7	MAGALLANES
829.904,5	199.723,2	20.741,5	25.228,0	517.106,5	54.388,0	12.717,3	2,0	RIO VERDE
546.337,7	290.447,6	31.510,5	74.281,0	82.915,0	58.699,0	8.484,6	-	MORRO CHICO
699.954,9	611.152,9	36.944,8	-	5.100,0	26.477,0	20.280,2	-	SAN GREGORIO
1.827.445,3	1.105.248,6	160.406,1	12.846,0	321.969,9	220.592,5	6.382,2	3.210,5	TOTAL PROV. TIERRA DEL FUEGO
409.716,1	283.522,2	20.478,0	1,0	79.027,0	25.977,0	710,9	1,1	PORVENIR
348.737,6	226.317,8	86.666,0	6.345,0	-	27.922,0	1.486,8	3.206,4	PRIMAVERA
1.068.991,6	595.408,6	53.262,1	6.500,0	242.942,9	166.693,5	4.184,5	3,0	BAHIA INUTIL
515.494,7	62.543,0	16.000,0	8.000,0	403.214,5	23.497,0	2.240,2	-	TOTAL PROV. ANTARTICA CHILENA
-	-	-	-	-	-	-	-	ANTARTICA CHILENA
515.494,7	62.543,0	16.000,0	8.000,0	403.214,5	23.497,0	2.240,2	-	NAVARINO

CUADRO Nº 1

NUMERO Y SUPERFICIE DE LAS EXPLOTACIONES POR USO DE LA TIERRA Y SUPERFICIE REGADA

B.- SEGUN TAMAÑO DE LAS EXPLOTACIONES. REGION DE MAGALLANES Y DE LA ANTARTICA CHILENA

TAMAÑO DE LAS EXPLOTACIONES (hectáreas)	Nº TOTAL DE EXPLOTACIONES AGROPECUARIAS	SUPERFICIE POR USO DE LA TIERRA (hectáreas)						
		TOTAL	TIERRAS ARABLES					
			TOTAL	CULTIVOS ANUALES	CULTIVOS PERMANENTES	PRADERAS ARTIFICIALES	TIERRAS EN BARBECHO	TIERRAS EN DESCANSO
TOTAL REGION DE MAGALLANES Y DE LA ANTARTICA CHILENA	1.144	7.920.952,0	45.728,1	2.483,0	0,1	39.631,8	1.326,9	2.286,3
Menor de 0,5	10	2,3	2,0	2,0	-	-	-	-
De 0,5 a menos de 1,0	8	5,5	3,7	3,4	-	-	0,3	-
1,0 2,0	26	33,7	13,3	11,8	-	0,6	0,9	-
2,0 3,0	28	70,3	50,3	43,8	0,1	-	4,6	1,8
3,0 4,0	18	58,8	33,8	28,3	-	-	4,0	1,5
4,0 5,0	41	185,8	74,4	44,3	-	2,5	11,4	16,2
5,0 10,0	162	1.013,8	427,1	276,3	-	6,0	51,9	92,9
10,0 20,0	69	894,5	205,9	119,1	-	12,5	31,6	42,7
20,0 50,0	40	1.313,2	89,8	67,6	-	2,0	7,2	13,0
50,0 100,0	53	3.637,9	240,3	98,5	-	12,0	22,0	107,8
100,0 200,0	29	3.869,6	351,8	97,3	-	81,0	99,5	74,0
200,0 500,0	111	40.832,6	1.710,6	339,0	-	799,5	120,0	452,1
500,0 1.000,0	36	26.247,4	688,9	119,4	-	461,0	30,5	78,0
1.000,0 2.000,0	47	64.077,6	1.430,7	149,2	-	830,5	210,5	240,5
2.000,0 y más	465	7.778.708,5	40.405,5	1.083,0	-	37.424,2	732,5	1.165,8
Explotación sin tierra	1	0,5	-	-	-	-	-	-

C U A D R O Nº1B (conclusión)

SUPERFICIE POR USO DE LA TIERRA (hectáreas)							SUPERFICIE TOTAL REGADA (hás)	TAMAÑO DE LAS EXPLOTACIONES (hectáreas)
	OTRAS TIERRAS							
TOTAL	PRADERAS NATURALES	PRADERAS MEJORADAS	BOSQUES Y MONTES EN EXPLOTACION FORESTAL Y PLANTACIONES FORESTALES	BOSQUES Y MONTES NO EXPLOTADOS	TIERRAS ARIDAS PEDREGALES etc.	TIERRAS OCUPADAS CON CONSTRUCCIONES PARQUES, LAGUNAS etc.		
7.875.223,9	2.701.071,6	354.042,2	154.526,4	3.708.614,5	896.040,2	60.929,0	3.237,5	TOTAL REGION DE MAGALLANES Y DE LA ANTARTICA CHILENA
0,3	-	-	-	-	-	0,3	0,5	Menor de 0,5
1,8	-	1,1	-	-	-	0,7	-	De 0,5 a menos de 1,0
20,4	1,5	13,8	-	-	0,3	4,8	0,2	1,0 2,0
20,0	2,0	12,3	-	-	0,8	4,9	2,7	2,0 3,0
25,0	3,5	12,1	-	-	4,6	4,8	1,4	3,0 4,0
111,4	37,6	58,1	-	1,0	0,2	14,5	0,7	4,0 5,0
586,7	277,4	225,9	6,2	1,3	25,6	50,3	9,7	5,0 10,0
688,6	482,2	70,1	-	26,2	72,7	37,4	0,8	10,0 20,0
1.223,4	909,3	125,8	3,0	38,0	107,6	39,7	-	20,0 50,0
3.397,6	2.390,3	279,5	62,7	138,0	430,4	96,7	-	50,0 100,0
3.517,8	2.500,7	403,5	100,0	185,5	288,0	40,1	4,1	100,0 200,0
39.122,0	25.377,9	3.416,7	2.030,5	5.771,3	2.259,7	265,9	5,0	200,0 500,0
25.558,5	14.680,8	2.877,4	550,0	4.014,0	3.147,5	288,8	-	500,0 1.000,0
62.646,9	42.980,5	6.099,7	252,0	7.766,3	4.579,0	969,4	-	1.000,0 2.000,0
7.738.303,0	2.611.427,9	340.445,8	151.522,0	3.690.672,9	885.123,8	59.110,6	3.212,4	2.000,0 y más
0,5	-	0,4	-	-	-	0,1	-	Explotación sin tierra

CUADRO Nº 1

NUMERO Y SUPERFICIE DE LAS EXPLOTACIONES POR USO DE LA TIERRA Y SUPERFICIE REGADA

C.- SEGUN TAMAÑO DE LAS EXPLOTACIONES. PROVINCIA ULTIMA ESPERANZA

TAMAÑO DE LAS EXPLOTACIONES (hectáreas)	Nº TOTAL DE EXPLOTACIONES AGROPECUARIAS	SUPERFICIE POR USO DE LA TIERRA (hectáreas)						
		TOTAL	TIERRAS ARABLES					
			TOTAL	CULTIVOS ANUALES	CULTIVOS PERMANENTES	PRADERAS ARTIFICIALES	TIERRAS EN BARBECHO	TIERRAS EN DESCANSO
TOTAL PROV. ULTIMA ESPERANZA	411	2.839.266,0	4.242,4	671,3	-	2.952,0	105,8	513,3
Menor de 0,5	-	-	-	-	-	-	-	-
De 0,5 a menos de 1,0	3	2,2	1,1	1,1	-	-	-	-
1,0 2,0	7	7,9	2,9	2,9	-	-	-	-
2,0 3,0	4	10,0	6,1	4,3	-	-	-	1,8
3,0 4,0	5	17,3	9,3	5,9	-	-	2,4	1,0
4,0 5,0	37	168,6	69,8	39,7	-	2,5	11,4	16,2
5,0 10,0	148	921,8	399,3	251,5	-	6,0	49,9	91,9
10,0 20,0	44	550,1	184,4	106,1	-	11,0	25,6	41,7
20,0 50,0	9	241,7	28,8	23,3	-	2,0	3,5	-
50,0 100,0	32	2.207,0	127,1	67,8	-	6,5	13,0	39,8
100,0 200,0	5	645,9	37,8	13,8	-	20,0	-	4,0
200,0 500,0	24	8.838,0	635,4	66,7	-	559,0	-	9,7
500,0 1.000,0	5	3.293,0	4,0	4,0	-	-	-	-
1.000,0 2.000,0	3	4.349,0	14,5	4,5	-	10,0	-	-
2.000,0 y más	85	2.818.013,5	2.721,9	79,7	-	2.335,0	-	307,2
Explotación sin tierra	-	-	-	-	-	-	-	-

C U A D R O Nº 1 C (conclusión)

SUPERFICIE POR USO DE LA TIERRA (hectáreas)							SUPERFICIE TOTAL REGADA (hás)	TAMAÑO DE LAS EXPLOTACIONES (hectáreas)	
	OTRAS TIERRAS								
TOTAL	PRADERAS NATURALES	PRADERAS MEJORADAS	BOSQUES Y MONTES EN EXPLOTACION FORESTAL Y PLANTACIONES FORESTALES	BOSQUES Y MONTES NO EXPLOTADOS	TIERRAS ARIDAS PEDREGALES etc.	TIERRAS OCUPADAS CON CONSTRUCCIONES PARQUES, LAGUNAS etc.			
2.835.023,6	319.193,4	73.823,0	11.846,3	2.012.507,5	411.856,7	5.796,7	8,3	TOTAL PROV. ULTIMA ESPERANZA	
-	-	-	-	-	-	-	-	Menor de	0,5
1,1	-	0,9	-	-	-	0,2	-	De 0,5 a menos de	1,0
5,0	-	3,9	-	-	0,3	0,8	-	1,0	2,0
3,9	-	3,1	-	-	-	0,8	-	2,0	3,0
8,0	1,8	5,0	-	-	0,3	0,9	-	3,0	4,0
98,8	35,0	54,9	-	-	0,2	8,7	0,7	4,0	5,0
522,5	242,1	210,3	5,8	-	19,4	44,9	6,8	5,0	10,0
365,7	298,6	26,4	-	1,0	21,2	18,5	0,8	10,0	20,0
212,9	170,2	1,3	-	20,0	17,6	3,8	-	20,0	50,0
2.079,9	1.543,6	29,1	10,0	124,0	322,2	51,0	-	50,0	100,0
608,1	387,7	55,6	-	73,0	86,0	5,8	-	100,0	200,0
8.202,6	5.783,0	1.012,6	73,5	801,0	481,0	51,5	-	200,0	500,0
3.289,0	906,0	108,0	-	1.332,0	940,0	3,0	-	500,0	1.000,0
4.334,5	2.298,2	370,3	-	6,0	1.653,0	7,0	-	1.000,0	2.000,0
2.815.291,6	307.527,2	71.941,6	11.757,0	2.010.150,5	408.315,5	5.599,8	-	2.000,0 y más	
-	-	-	-	-	-	-	-	Explotación sin tierra	

CUADRO Nº 1

NUMERO Y SUPERFICIE DE LAS EXPLOTACIONES POR USO DE LA TIERRA Y SUPERFICIE REGADA

D.- SEGUN TAMAÑO DE LAS EXPLOTACIONES. PROVINCIA MAGALLANES

TAMAÑO DE LAS EXPLOTACIONES (hectáreas)	Nº TOTAL DE EXPLOTACIONES AGROPECUARIAS	SUPERFICIE POR USO DE LA TIERRA (hectáreas)						
		TOTAL	TIERRAS ARABLES					
			TOTAL	CULTIVOS ANUALES	CULTIVOS PERMANENTES	PRADERAS ARTIFICIALES	TIERRAS EN BARBECHO	TIERRAS EN DESCANSO
TOTAL PROV. MAGALLANES	400	2.701.538,4	4.278,1	1.018,8	0,1	2.657,2	275,6	326,4
Menor de 0,5	9	2,2	1,9	1,9	-	-	-	-
De 0,5 a menos de 1,0	5	3,3	2,6	2,3	-	-	0,3	-
1,0 2,0	19	25,8	10,4	8,9	-	0,6	0,9	-
2,0 3,0	24	60,3	44,2	39,5	0,1	-	4,6	-
3,0 4,0	13	41,5	24,5	22,4	-	-	1,6	0,5
4,0 5,0	4	17,2	4,6	4,6	-	-	-	-
5,0 10,0	14	92,0	27,8	24,8	-	-	2,0	1,0
10,0 20,0	24	331,9	21,5	13,0	-	1,5	6,0	1,0
20,0 50,0	28	974,5	60,0	43,3	-	-	3,7	13,0
50,0 100,0	17	1.205,9	108,2	29,7	-	5,5	9,0	64,0
100,0 200,0	19	2.573,7	255,5	79,0	-	55,0	99,5	22,0
200,0 500,0	47	18.501,6	545,4	201,5	-	32,5	114,0	197,4
500,0 1.000,0	22	16.249,4	411,8	86,8	-	292,0	25,0	8,0
1.000,0 2.000,0	24	34.810,6	610,9	101,9	-	506,5	2,0	0,5
2.000,0 y más	130	2.626.648,0	2.148,8	359,2	-	1.763,6	7,0	19,0
Explotación sin tierra	1	0,5	-	-	-	-	-	-

CUADRO Nº 1 D (conclusión)

SUPERFICIE POR USO DE LA TIERRA (hectáreas)							SUPERFICIE TOTAL REGADA (hás)	TAMAÑO DE LAS EXPLOTACIONES (hectáreas)	
	OTRAS TIERRAS								
TOTAL	PRADERAS NATURALES	PRADERAS MEJORADAS	BOSQUES Y MONTES EN EXPLOTACION FORESTAL Y PLANTACIONES FORESTALES	BOSQUES Y MONTES NO EXPLOTADOS	TIERRAS ARIDAS PEDREGALES etc.	TIERRAS OCUPADAS CON CONSTRUCCIONES PARQUES, LAGUNAS etc.			
2.697.260,3	1.214.086,6	103.813,1	121.834,1	970.922,6	240.094,0	46.509,9	18,7	TOTAL PROV. MAGALLANES	
0,3	-	-	-	-	-	0,3	0,4	Menor de	0,5
0,7	-	0,2	-	-	-	0,5	-	De 0,5 a menos de	1,0
15,4	1,5	9,9	-	-	-	4,0	0,2	1,0	2,0
16,1	2,0	9,2	-	-	0,8	4,1	2,7	2,0	3,0
17,0	1,7	7,1	-	-	4,3	3,9	1,4	3,0	4,0
12,6	2,6	3,2	-	1,0	-	5,8	-	4,0	5,0
64,2	35,3	15,6	0,4	1,3	6,2	5,4	2,9	5,0	10,0
310,4	171,1	43,7	-	25,2	51,5	18,9	-	10,0	20,0
914,5	659,3	124,5	3,0	18,0	75,0	34,7	-	20,0	50,0
1.097,7	745,2	185,4	1,7	14,0	108,2	43,2	-	50,0	100,0
2.318,2	1.724,1	267,9	-	112,5	182,0	31,7	4,1	100,0	200,0
17.956,2	8.292,3	1.787,1	1.956,0	4.599,3	1.173,7	147,8	5,0	200,0	500,0
15.837,6	8.501,6	1.994,9	550,0	2.682,0	1.927,5	181,6	-	500,0	1.000,0
34.199,7	20.135,1	5.582,4	252,0	6.763,8	551,0	915,4	-	1.000,0	2.000,0
2.624.499,2	1.173.814,8	93.781,6	119.071,0	956.705,5	236.013,8	45.112,5	2,0	2.000,0 y más	
0,5	-	0,4	-	-	-	0,1	-	Explotación sin tierra	

CUADRO Nº 1

NUMERO Y SUPERFICIE DE LAS EXPLOTACIONES POR USO DE LA TIERRA Y SUPERFICIE REGADA

E.- SEGUN TAMAÑO DE LAS EXPLOTACIONES. PROVINCIA TIERRA DEL FUEGO

TAMAÑO DE LAS EXPLOTACIONES (hectáreas)	Nº TOTAL DE EXPLOTACIONES AGROPECUARIAS	SUPERFICIE POR USO DE LA TIERRA (hectáreas)						
		TOTAL	TIERRAS ARABLES					
			TOTAL	CULTIVOS ANUALES	CULTIVOS PERMANENTES	PRADERAS ARTIFICIALES	TIERRAS EN BARBECHO	TIERRAS EN DESCANSO
TOTAL PROV. TIERRA DEL FUEGO	315	1.860.647,6	33.202,3	787,6	-	30.022,6	945,5	1.446,6
Menor de 0,5	1	0,1	0,1	0,1	-	-	-	-
De 0,5 a menos de 1,0	-	-	-	-	-	-	-	-
1,0 2,0	-	-	-	-	-	-	-	-
2,0 3,0	-	-	-	-	-	-	-	-
3,0 4,0	-	-	-	-	-	-	-	-
4,0 5,0	-	-	-	-	-	-	-	-
5,0 10,0	-	-	-	-	-	-	-	-
10,0 20,0	1	12,5	-	-	-	-	-	-
20,0 50,0	3	97,0	1,0	1,0	-	-	-	-
50,0 100,0	4	225,0	5,0	1,0	-	-	-	4,0
100,0 200,0	5	650,0	58,5	4,5	-	6,0	-	48,0
200,0 500,0	40	13.493,0	529,8	70,8	-	208,0	6,0	245,0
500,0 1.000,0	9	6.705,0	273,1	28,6	-	169,0	5,5	70,0
1.000,0 2.000,0	19	23.918,0	805,3	42,8	-	314,0	208,5	240,0
2.000,0 y más	233	1.815.547,0	31.529,5	638,8	-	29.325,6	725,5	839,6
Explotación sin tierra	-	-	-	-	-	-	-	-

CUADRO Nº 1 E (conclusión)

SUPERFICIE POR USO DE LA TIERRA (hectáreas)							SUPERFICIE	TAMAÑO DE LAS EXPLOTACIONES	
OTRAS TIERRAS									
TOTAL	PRADERAS NATURALES	PRADERAS MEJORADAS	BOSQUES Y MONTES EN EXPLOTACION FORESTAL Y PLANTACIONES FORESTALES	BOSQUES Y MONTES NO EXPLOTADOS	TIERRAS ARIDAS PEDREGALES etc.	TIERRAS OCUPADAS CON CONSTRUCCIONES PARQUES, LAGUNAS etc.	TOTAL REGADA (hás)	(hectáreas)	
1.827.445,3	1.105.248,6	160.406,1	12.846,0	321.969,9	220.592,5	6.382,2	3.210,5	TOTAL PROV. TIERRA DEL FUEGO	
-	-	-	-	-	-	-	0,1	Menor de	0,5
-	-	-	-	-	-	-	-	De 0,5 a menos de	1,0
-	-	-	-	-	-	-	-	1,0	2,0
-	-	-	-	-	-	-	-	2,0	3,0
-	-	-	-	-	-	-	-	3,0	4,0
-	-	-	-	-	-	-	-	4,0	5,0
-	-	-	-	-	-	-	-	5,0	10,0
12,5	12,5	-	-	-	-	-	-	10,0	20,0
96,0	79,8	-	-	-	15,0	1,2	-	20,0	50,0
220,0	101,5	65,0	51,0	-	-	2,5	-	50,0	100,0
591,5	388,9	80,0	100,0	-	20,0	2,6	-	100,0	200,0
12.963,2	11.302,6	617,0	1,0	371,0	605,0	66,6	-	200,0	500,0
6.431,9	5.273,2	774,5	-	-	280,0	104,2	-	500,0	1.000,0
23.112,7	20.544,2	147,0	-	-	2.375,0	46,5	-	1.000,0	2.000,0
1.784.017,5	1.067.545,9	158.722,6	12.694,0	321.598,9	217.297,5	6.158,6	3.210,4	2.000,0 y más	
-	-	-	-	-	-	-	-	Explotación sin tierra	

CUADRO Nº 1

NUMERO Y SUPERFICIE DE LAS EXPLOTACIONES POR USO DE LA TIERRA Y SUPERFICIE REGADA

F.- SEGUN TAMAÑO DE LAS EXPLOTACIONES. PROVINCIA ANTARTICA CHILENA

TAMAÑO DE LAS EXPLOTACIONES (hectáreas)	Nº TOTAL DE EXPLOTACIONES AGROPECUARIAS	SUPERFICIE POR USO DE LA TIERRA (hectáreas)						
		TOTAL	TIERRAS ARABLES					
			TOTAL	CULTIVOS ANUALES	CULTIVOS PERMANENTES	PRADERAS ARTIFICIALES	TIERRAS EN BARBECHO	TIERRAS EN DESCANSO
TOTAL PROV. ANTARTICA CHILENA	18	519.500,0	4.005,3	5,3	-	4.000,0	-	-
Menor de 0,5	-	-	-	-	-	-	-	-
De 0,5 a menos de 1,0	-	-	-	-	-	-	-	-
1,0 2,0	-	-	-	-	-	-	-	-
2,0 3,0	-	-	-	-	-	-	-	-
3,0 4,0	-	-	-	-	-	-	-	-
4,0 5,0	-	-	-	-	-	-	-	-
5,0 10,0	-	-	-	-	-	-	-	-
10,0 20,0	-	-	-	-	-	-	-	-
20,0 50,0	-	-	-	-	-	-	-	-
50,0 100,0	-	-	-	-	-	-	-	-
100,0 200,0	-	-	-	-	-	-	-	-
200,0 500,0	-	-	-	-	-	-	-	-
500,0 1.000,0	-	-	-	-	-	-	-	-
1.000,0 2.000,0	1	1.000,0	-	-	-	-	-	-
2.000,0 y más	17	518.500,0	4.005,3	5,3	-	4.000,0	-	-
Explotación sin tierra	-	-	-	-	-	-	-	-

CUADRO Nº 1 F (conclusión)

SUPERFICIE POR USO DE LA TIERRA (hectáreas)							SUPERFICIE TOTAL REGADA (hás)	TAMAÑO DE LAS EXPLOTACIONES (hectáreas)
OTRAS TIERRAS								
TOTAL	PRADERAS NATURALES	PRADERAS MEJORADAS	BOSQUES Y MONTES EN EXPLOTACION FORESTAL Y PLANTACIONES FORESTALES	BOSQUES Y MONTES NO EXPLOTADOS	TIERRAS ARIDAS PEDREGALES etc.	TIERRAS OCUPADAS CON CONSTRUCCIONES PARQUES, LAGUNAS etc.		
515.494,7	62.543,0	16.000,0	8.000,0	403.214,5	23.497,0	2.240,2	-	TOTAL PROV. ANTARTICA CHILENA
-	-	-	-	-	-	-	-	Menor de 0,5
-	-	-	-	-	-	-	-	De 0,5 a menos de 1,0
-	-	-	-	-	-	-	-	1,0 2,0
-	-	-	-	-	-	-	-	2,0 3,0
-	-	-	-	-	-	-	-	3,0 4,0
-	-	-	-	-	-	-	-	4,0 5,0
-	-	-	-	-	-	-	-	5,0 10,0
-	-	-	-	-	-	-	-	10,0 20,0
-	-	-	-	-	-	-	-	20,0 50,0
-	-	-	-	-	-	-	-	50,0 100,0
-	-	-	-	-	-	-	-	100,0 200,0
-	-	-	-	-	-	-	-	200,0 500,0
-	-	-	-	-	-	-	-	500,0 1.000,0
1.000,0	3,0	-	-	996,5	-	0,5	-	1.000,0 2.000,0
514.494,7	62.540,0	16.000,0	8.000,0	402.218,0	23.497,0	2.239,7	-	2.000,0 y más
-	-	-	-	-	-	-	-	Explotación sin tierra

CUADRO Nº 2

SUPERFICIE OCUPADA CON HORTALIZAS Y FLORES, ARBOLES FRUTALES, VIÑAS Y PARRONALES, Y PLANTACIONES FORESTALES

A.- SEGUN PROVINCIAS Y COMUNAS

PROVINCIAS Y COMUNAS	SUPERFICIE OCUPADA (hectáreas)			
	HORTALIZAS Y FLORES	FRUTALES	VIÑAS Y PARRONALES	PLANTACIONES FORESTALES
TOTAL REGION DE MAGALLANES Y DE LA ANTARTICA CHILENA	202,1	0,1	-	43,9
TOTAL PROV. ULTIMA ESPERANZA	46,8	-	-	5,0
PUERTO NATALES	42,8	-	-	5,0
CERRO CASTILLO	4,0	-	-	-
TOTAL PROV. MAGALLANES	82,5	0,1	-	38,9
MAGALLANES	63,9	0,1	-	0,4
RIO VERDE	4,3	-	-	6,0
MORRO CHICO	5,1	-	-	32,5
SAN GREGORIO	9,2	-	-	-
TOTAL PROV. TIERRA DEL FUEGO	72,4	-	-	-
PORVENIR	35,3	-	-	-
PRIMAVERA	10,4	-	-	-
BAHIA INUTIL	26,7	-	-	-
TOTAL PROV. ANTARTICA CHILENA	0,4	-	-	-
ANTARTICA CHILENA	-	-	-	-
NAVARINO	0,4	-	-	-

CUADRO Nº 2

SUPERFICIE OCUPADA CON HORTALIZAS Y FLORES, ARBOLES FRUTALES, VIÑAS Y PARRONALES Y PLANTACIONES FORESTALES

B.- SEGUN TAMAÑO DE LAS EXPLOTACIONES. REGION DE MAGALLANES Y DE LA ANTARTICA CHILENA Y PROVINCIA ULTIMA ESPERANZA

TAMAÑO DE LAS EXPLOTACIONES (hectáreas)	SUPERFICIE OCUPADA (hectáreas)			
	HORTALIZAS Y FLORES	FRUTALES	VIÑAS Y PARRONALES	PLANTACIONES FORESTALES
TOTAL REGION DE MAGALLANES Y DE LA ANTARTICA CHILENA	202,1	0,1	-	43,9
Menor de 0,5	1,6	-	-	-
De 0,5 a menos de 1,0	0,5	-	-	-
1,0 2,0	3,5	-	-	-
2,0 3,0	14,3	0,1	-	-
3,0 4,0	11,6	-	-	-
4,0 5,0	5,0	-	-	-
5,0 10,0	22,8	-	-	0,4
10,0 20,0	12,4	-	-	-
20,0 50,0	7,1	-	-	-
50,0 100,0	1,7	-	-	-
100,0 200,0	7,8	-	-	-
200,0 500,0	20,3	-	-	-
500,0 1.000,0	6,0	-	-	-
1.000,0 2.000,0	7,3	-	-	1,0
2.000,0 y más	80,2	-	-	42,5
Explotación sin tierra	-	-	-	-

TAMAÑO DE LAS EXPLOTACIONES (hectáreas)	SUPERFICIE OCUPADA (hectáreas)			
	HORTALIZAS Y FLORES	FRUTALES	VIÑAS Y PARRONALES	PLANTACIONES FORESTALES
TOTAL PROV. ULTIMA ESPERANZA	46,8	-	-	5,0
Menor de 0,5	-	-	-	-
De 0,5 a menos de 1,0	-	-	-	-
1,0 2,0	0,8	-	-	-
2,0 3,0	-	-	-	-
3,0 4,0	0,3	-	-	-
4,0 5,0	3,6	-	-	-
5,0 10,0	20,5	-	-	-
10,0 20,0	7,9	-	-	-
20,0 50,0	1,3	-	-	-
50,0 100,0	0,2	-	-	-
100,0 200,0	1,0	-	-	-
200,0 500,0	4,3	-	-	-
500,0 1.000,0	-	-	-	-
1.000,0 2.000,0	-	-	-	-
2.000,0 y más	6,9	-	-	5,0
Explotación sin tierra	-	-	-	-

CUADRO Nº 2

SUPERFICIE OCUPADA CON HORTALIZAS Y FLORES, ARBOLES FRUTALES, VIÑAS Y PARRONALES Y PLANTACIONES FORESTALES

C.- SEGUN TAMAÑO DE LAS EXPLOTACIONES. PROVINCIAS MAGALLANES Y TIERRA DEL FUEGO

TAMAÑO DE LAS EXPLOTACIONES (hectáreas)	SUPERFICIE OCUPADA (hectáreas)			
	HORTALIZAS Y FLORES	FRUTALES	VIÑAS Y PARRONALES	PLANTACIONES FORESTALES
TOTAL PROV. MAGALLANES	82,5	0,1	-	38,9
Menor de 0,5	1,5	-	-	-
De 0,5 a menos de 1,0	0,5	-	-	-
1,0 2,0	2,7	-	-	-
2,0 3,0	14,3	0,1	-	-
3,0 4,0	11,3	-	-	-
4,0 5,0	1,4	-	-	-
5,0 10,0	2,3	-	-	0,4
10,0 20,0	4,5	-	-	-
20,0 50,0	5,8	-	-	-
50,0 100,0	1,0	-	-	-
100,0 200,0	4,8	-	-	-
200,0 500,0	8,3	-	-	-
500,0 1.000,0	2,2	-	-	-
1.000,0 2.000,0	1,0	-	-	1,0
2.000,0 y más	20,9	-	-	37,5
Explotación sin tierra		-	-	-

TAMAÑO DE LAS EXPLOTACIONES (hectáreas)	SUPERFICIE OCUPADA (hectáreas)			
	HORTALIZAS Y FLORES	FRUTALES	VIÑAS Y PARRONALES	PLANTACIONES FORESTALES
TOTAL PROV. TIERRA DEL FUEGO	72,4	-	-	-
Menor de 0,5	0,1	-	-	-
De 0,5 a menos de 1,0	-	-	-	-
1,0 2,0	-	-	-	-
2,0 3,0	-	-	-	-
3,0 4,0	-	-	-	-
4,0 5,0	-	-	-	-
5,0 10,0	-	-	-	-
10,0 20,0	-	-	-	-
20,0 50,0	-	-	-	-
50,0 100,0	0,5	-	-	-
100,0 200,0	2,0	-	-	-
200,0 500,0	7,7	-	-	-
500,0 1.000,0	3,8	-	-	-
1.000,0 2.000,0	6,3	-	-	-
2.000,0 y más	52,0	-	-	-
Explotación sin tierra	-	-	-	-

En Provincia Antartica Chilena solo existe información de 0,5 hás. en Hortalizas y Flores, tamaño de 2.000,0 y más

CUADRO Nº 3

NUMERO TOTAL DE VACUNOS, VACAS, TERNEROS Y TERNERAS
Y DE VACAS ORDEÑADAS EL DIA ANTERIOR AL CENSO

A.- SEGUN PROVINCIAS Y COMUNAS

PROVINCIAS Y COMUNAS	NUMERO DE ANIMALES			
	TOTAL VACUNOS	VACAS	VACAS ORDEÑADAS EL DIA ANTERIOR	TERNEROS Y TERNERAS
TOTAL REGION DE MAGALLANES Y DE LA ANTARTICA CHILENA	127.307	44.636	3.275	31.521
TOTAL PROV. ULTIMA ESPERANZA	43.422	14.532	676	10.567
PUERTO NATALES	28.125	9.365	588	6.852
CERRO CASTILLO	15.297	5.167	88	3.715
TOTAL PROV. MAGALLANES	49.941	16.977	2.242	12.727
MAGALLANES	14.326	4.802	1.567	3.774
RIO VERDE	14.774	5.138	371	3.707
MORRO CHICO	12.900	4.361	160	3.314
SAN GREGORIO	7.941	2.676	144	1.932

PROVINCIAS Y COMUNAS	NUMERO DE ANIMALES			
	TOTAL VACUNOS	VACAS	VACAS ORDEÑADAS EL DIA ANTERIOR	TERNEROS Y TERNERAS
TOTAL PROV. TIERRA DEL FUEGO	30.979	11.792	288	7.473
PORVENIR	7.367	3.047	82	1.901
PRIMAVERA	1.774	565	47	406
BAHIA INUTIL	21.838	8.180	159	5.166
TOTAL PROV. ANTARTICA CHILENA	2.965	1.335	69	754
ANTARTICA CHILENA	-	-	-	-
NAVARINO	2.965	1.335	69	754

CUADRO Nº 3

NUMERO TOTAL DE VACAS, TERNEROS Y TERNERAS Y DE VACAS ORDEÑADAS EL DIA ANTERIOR AL CENSO POR REGION Y PROVINCIAS

B.- SEGUN TAMAÑO DE LAS EXPLOTACIONES

TAMAÑO DE LAS EXPLOTACIONES (hectáreas)	NUMERO DE ANIMALES					
	REGION DE MAGALLANES Y DE LA ANTARTICA CHILENA			PROVINCIA ULTIMA ESPERANZA		
	VACAS	VACAS ORDEÑADAS EL DIA ANTERIOR	TERNEROS Y TERNERAS	VACAS	VACAS ORDEÑADAS EL DIA ANTERIOR	TERNEROS Y TERNERAS
TOTAL	44.636	3.275	31.521	14.532	676	10.567
Menor de 0,5	-	-	-	-	-	-
De 0,5 a menos de 1,0	3	3	1	2	2	-
1,0 2,0	1	-	-	-	-	-
2,0 3,0	26	21	23	-	-	-
3,0 4,0	2	2	3	2	2	3
4,0 5,0	44	5	24	44	5	24
5,0 10,0	117	63	82	82	40	53
10,0 20,0	95	52	65	64	34	42
20,0 50,0	188	60	132	35	11	21
50,0 100,0	519	143	410	365	54	308
100,0 200,0	481	284	301	67	34	35
200,0 500,0	2.198	859	1.822	1.146	304	998
500,0 1.000,0	931	249	813	59	3	50
1.000,0 2.000,0	1.496	308	1.170	369	-	319
2.000,0 y más	38.535	1.226	26.675	12.297	187	8.714
Explotación sin tierra	-	-	-	-	-	-

C U A D R O Nº 3 B (conclusión)

TAMAÑO DE LAS EXPLOTACIONES (hectáreas)	NUMERO DE ANIMALES								
	PROVINCIA MAGALLANES			PROVINCIA TIERRA DEL FUEGO			PROVINCIA ANTARTICA CHILENA		
	VACAS	VACAS ORDEÑADAS EL DIA ANTERIOR	TERNEROS Y TERNERAS	VACAS	VACAS ORDEÑADAS EL DIA ANTERIOR	TERNEROS Y TERNERAS	VACAS	VACAS ORDEÑADAS EL DIA ANTERIOR	TERNEROS Y TERNERAS
T O T A L	16.977	2.242	12.727	11.792	288	7.473	1.335	69	754
Menor de 0,5	-	-	-	-	-	-	-	-	-
De 0,5 a menos de 1,0	1	1	1	-	-	-	-	-	-
1,0 2,0	1	-	-	-	-	-	-	-	-
2,0 3,0	26	21	23	-	-	-	-	-	-
3,0 4,0	-	-	-	-	-	-	-	-	-
4,0 5,0	-	-	-	-	-	-	-	-	-
5,0 10,0	35	23	29	-	-	-	-	-	-
10,0 20,0	29	16	21	2	2	2	-	-	-
20,0 50,0	149	49	107	4	-	4	-	-	-
50,0 100,0	148	88	102	6	1	-	-	-	-
100,0 200,0	414	250	266	-	-	-	-	-	-
200,0 500,0	1.009	534	780	43	21	44	-	-	-
500,0 1.000,0	802	235	693	70	11	70	-	-	-
1.000,0 2.000,0	1.098	302	835	29	6	16	-	-	-
2.000,0 y más	13.265	723	9.870	11.638	247	7.337	1.335	69	754
Explotación sin tierra	-	-	-	-	-	-	-	-	-

CUADRO Nº 4

INDUSTRIAS AGROPECUARIAS EXISTENTES EN LAS EXPLOTACIONES

A.- SEGUN PROVINCIAS Y COMUNAS

PROVINCIAS Y COMUNAS	NUMERO DE INDUSTRIAS AGROPECUARIAS					
	CRIADERO DE AVES	CRIADERO DE ANIMALES FINOS	QUESERIA Y MANTEQUILLERIA	BANCO ASERRADOR O ASERRADERO		OTRAS INDUSTRIAS AGROPECUARIAS
				DE LA EXPLOTACION	DE OTROS	
TOTAL REGION DE MAGALLANES Y DE LA ANTARTICA CHILENA	46	46	23	42	8	7
TOTAL PROV. ULTIMA ESPERANZA	5	3	1	2	-	2
PUERTO NATALES	5	3	1	1	-	2
CERRO CASTILLO	-	-	-	1	-	-
TOTAL PROV. MAGALLANES	40	26	21	31	6	3
MAGALLANES	39	6	12	14	2	3
RIO VERDE	1	10	6	6	2	-
MORRO CHICO	-	4	3	11	2	-
SAN GREGORIO	-	6	-	-	-	-
TOTAL PROV. TIERRA DEL FUEGO	1	17	1	7	1	2
PORVENIR	-	5	1	-	-	-
PRIMAVERA	1	4	-	1	-	-
BAHIA INUTIL	-	8	-	6	1	2
TOTAL PROV. ANTARTICA CHILENA	-	-	-	2	1	-
ANTARTICA CHILENA	-	-	-	-	-	-
NAVARINO	-	-	-	2	1	-

CUADRO Nº 4

INDUSTRIAS AGROPECUARIAS EXISTENTES EN LAS EXPLOTACIONES

B.- SEGUN TAMAÑO DE LAS EXPLOTACIONES. REGION DE MAGALLANES Y DE LA ANTARTICA CHILENA

TAMAÑO DE LAS EXPLOTACIONES (hectáreas)	NUMERO DE INDUSTRIAS AGROPECUARIAS					
	CRIADERO DE AVES	CRIADERO DE ANIMALES FINOS	QUESERIA Y MANTEQUILLERIA	BANCO ASERRADOR O ASERRADERO		OTRAS INDUSTRIAS AGROPECUARIAS
				DE LA EXPLOTACION	DE OTROS	
TOTAL REGION DE MAGALLANES Y DE LA ANTARTICA CHILENA	46	46	23	42	8	7
Menor de - 0,5	1	-	-	-	-	-
De 0,5 a menos de 1,0	1	-	-	-	-	-
1,0 - 2,0	5	-	-	-	-	-
2,0 - 3,0	3	1	1	-	-	-
3,0 - 4,0	3	-	-	-	-	-
4,0 - 5,0	2	-	-	-	-	-
5,0 - 10,0	8	-	-	-	-	1
10,0 - 20,0	7	-	-	-	-	-
20,0 - 50,0	5	-	-	-	-	2
50,0 - 100,0	4	-	1	-	-	2
100,0 - 200,0	1	1	-	1	-	-
200,0 - 500,0	2	2	7	6	-	-
500,0 - 1.000,0	1	-	2	1	-	-
1.000,0 - 2.000,0	-	3	4	1	-	-
2.000,0 y más	2	39	8	33	8	2
Explotación sin tierra	1	-	-	-	-	-

CUADRO Nº 4

INDUSTRIAS AGROPECUARIAS EXISTENTES EN LAS EXPLOTACIONES

C.- SEGUN TAMAÑO DE LAS EXPLOTACIONES. PROVINCIA ULTIMA ESPERANZA

TAMAÑO DE LAS EXPLOTACIONES (hectáreas)	NUMERO DE INDUSTRIAS AGROPECUARIAS					
	CRIADERO DE AVES	CRIADERO DE ANIMALES FINOS	QUESERIA Y MANTEQUILLERIA	BANCO ASERRADOR O ASERRADERO		OTRAS INDUSTRIAS AGROPECUARIAS
				DE LA EXPLOTACION	DE OTROS	
TOTAL PROV. ULTIMA ESPERANZA	5	3	1	2	-	2
Menor de 0,5	-	-	-	-	-	-
De 0,5 a menos de 1,0	-	-	-	-	-	-
1,0 2,0	-	-	-	-	-	-
2,0 3,0	-	-	-	-	-	-
3,0 4,0	-	-	-	-	-	-
4,0 5,0	-	-	-	-	-	-
5,0 10,0	3	-	-	-	-	1
10,0 20,0	2	-	-	-	-	-
20,0 50,0	-	-	-	-	-	-
50,0 100,0	-	-	-	-	-	1
100,0 200,0	-	-	-	-	-	-
200,0 500,0	-	-	1	-	-	-
500,0 1.000,0	-	-	-	-	-	-
1.000,0 2.000,0	-	1	-	-	-	-
2.000,0 y más	-	2	-	2	-	-
Explotación sin tierra	-	-	-	-	-	-

CUADRO Nº 4

INDUSTRIAS AGROPECUARIAS EXISTENTES EN LAS EXPLOTACIONES

D.- SEGUN TAMAÑO DE LAS EXPLOTACIONES. PROVINCIA MAGALLANES

TAMAÑO DE LAS EXPLOTACIONES (hectáreas)	NUMERO DE INDUSTRIAS AGROPECUARIAS					
	CRIADERO DE AVES	CRIADERO DE ANIMALES FINOS	QUESERIA Y MANTEQUILLERIA	BANCO ASERRADOR O ASERRADERO		OTRAS INDUSTRIAS AGROPECUARIAS
				DE LA EXPLOTACION	DE OTROS	
TOTAL PROV. MAGALLANES	40	26	21	31	6	3
Menor de 0,5	1	-	-	-	-	-
De 0,5 a menos de 1,0	1	-	-	-	-	-
1,0 2,0	5	-	-	-	-	-
2,0 3,0	3	1	1	-	-	-
3,0 4,0	3	-	-	-	-	-
4,0 5,0	2	-	-	-	-	-
5,0 10,0	5	-	-	-	-	-
10,0 20,0	5	-	-	-	-	-
20,0 50,0	5	-	-	-	-	2
50,0 100,0	4	-	1	-	-	1
100,0 200,0	1	1	-	1	-	-
200,0 500,0	2	2	6	6	-	-
500,0 1.000,0	1	-	2	1	-	-
1.000,0 2.000,0	-	2	4	1	-	-
2.000,0 y más	1	20	7	22	6	-
Explotación sin tierra	1	-	-	-	-	-

CUADRO Nº 4

INDUSTRIAS AGROPECUARIAS EXISTENTES EN LAS EXPLOTACIONES

E.- SEGUN TAMAÑO DE LAS EXPLOTACIONES. PROVINCIAS TIERRA DEL FUEGO Y ANTARTICA CHILENA

TAMAÑO DE LAS EXPLOTACIONES (hectáreas)	NUMERO DE INDUSTRIAS AGROPECUARIAS					
	CRIADERO DE AVES	CRIADEO DE ANIMALES FINOS	QUESERIA Y MANTEQUILLERIA	BANCO ASERRADOR O ASERRADERO		OTRAS INDUSTRIAS AGROPECUARIAS
				DE LA EXPLOTACION	DE OTROS	
TOTAL PROV. TIERRA DEL FUEGO	1	17	1	7	1	2
De 2.000,0 y más	1	17	1	7	1	2
TOTAL PROV. ANTARTICA CHILENA	-	-	-	2	1	-
De 2.000,0 y más	-	-	-	2	1	-

NOTA : Para provincias Tierra del Fuego y Antártica Chilena solo existe información en tamaño de 2.000,0 y más hás.

ANEXO Nº 1

NUMERO DE VACUNOS EN TRANSITO
SEGUN REGION Y PROVINCIAS

REGION Y PROVINCIAS	TIPOS DE VACUNOS		
	TOTAL	VACAS	TERNEROS Y TERNERAS
TOTAL REGION DE MAGALLANES Y DE LA ANTARTICA CHILENA	109	6	3
TOTAL PROV. ULTIMA ESPERANZA	7	-	-
TOTAL PROV. MAGALLANES	98	6	3
TOTAL PROV. TIERRA DEL FUEGO	4	-	-

SUPERFICIE GEOGRAFICA Y AREA CENSADA
AÑO 1976

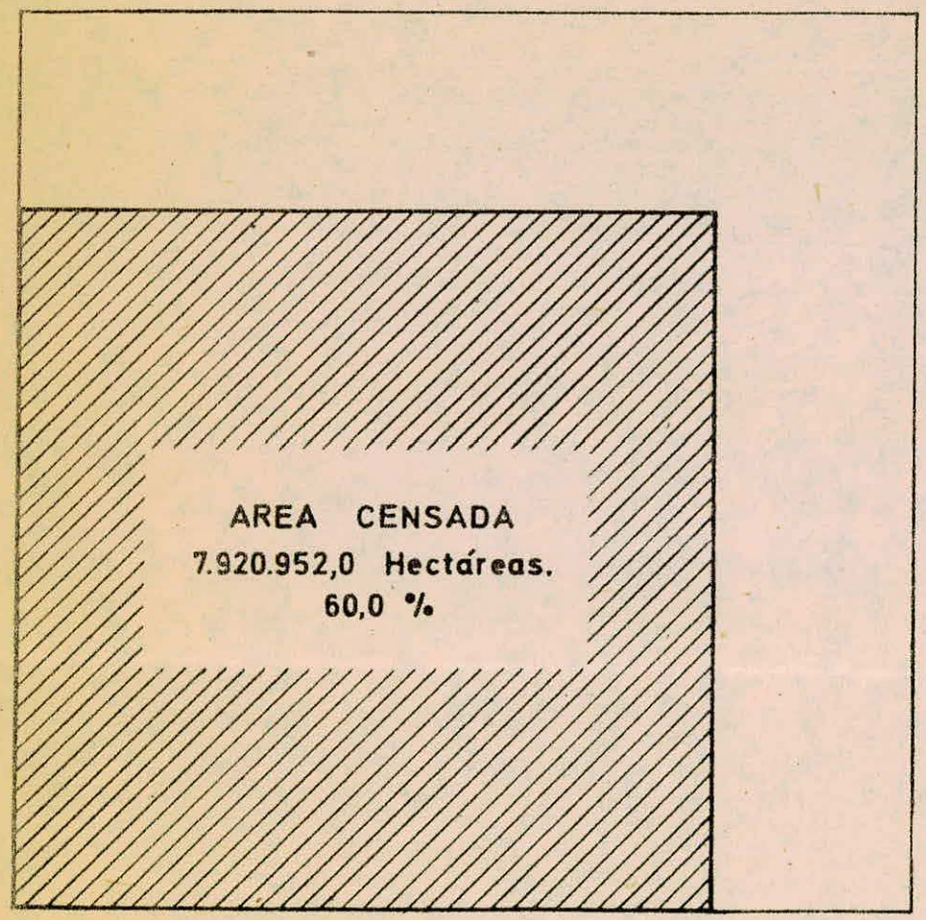

SUPERFICIE GEOGRAFICA 13.203.350,0 Hás.(*)

(*) NO INCLUYE LA SUPERFICIE GEOGRAFICA CORRESPONDIENTE A LA COMUNA DE LA ANTARTICA.

Gráfico Nº 1

NUMERO DE EXPLOTACIONES AGROPECUARIAS
1965 - 1976

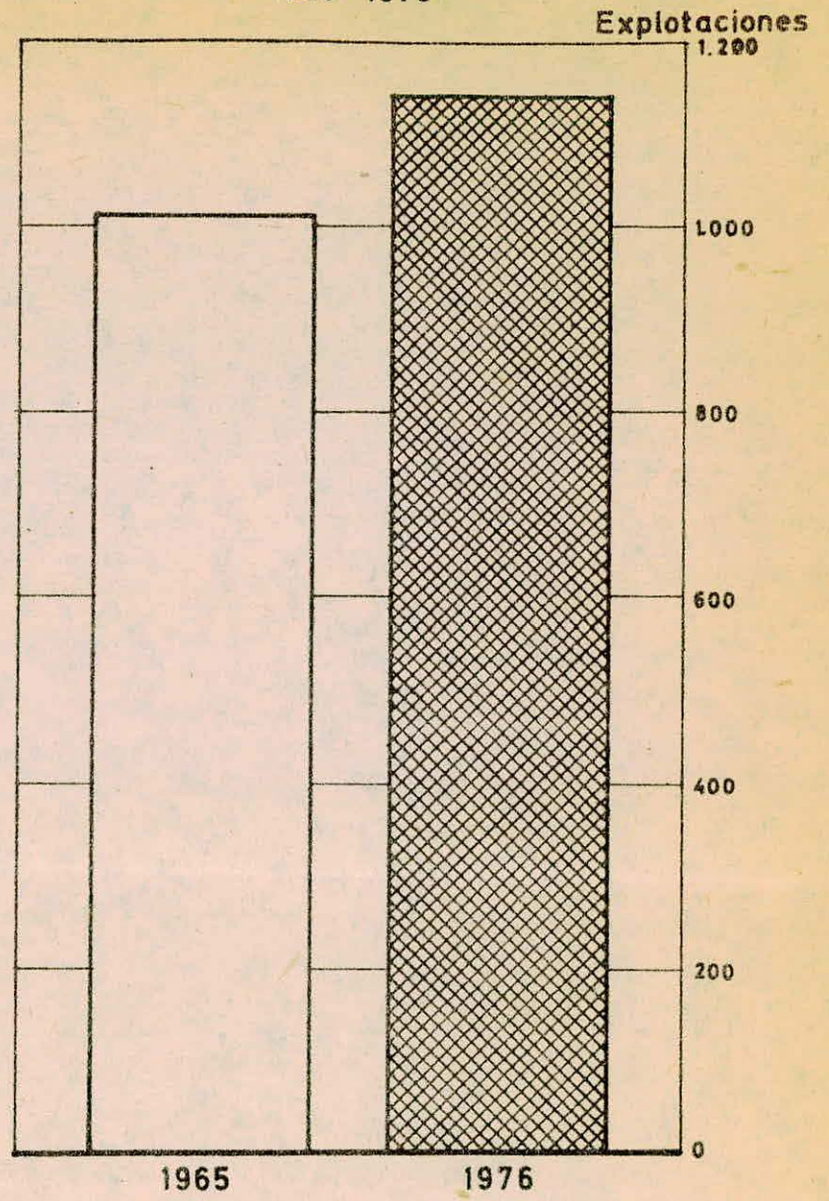

Gráfico Nº 2

SUPERFICIE SEGUN USO DE LA TIERRA

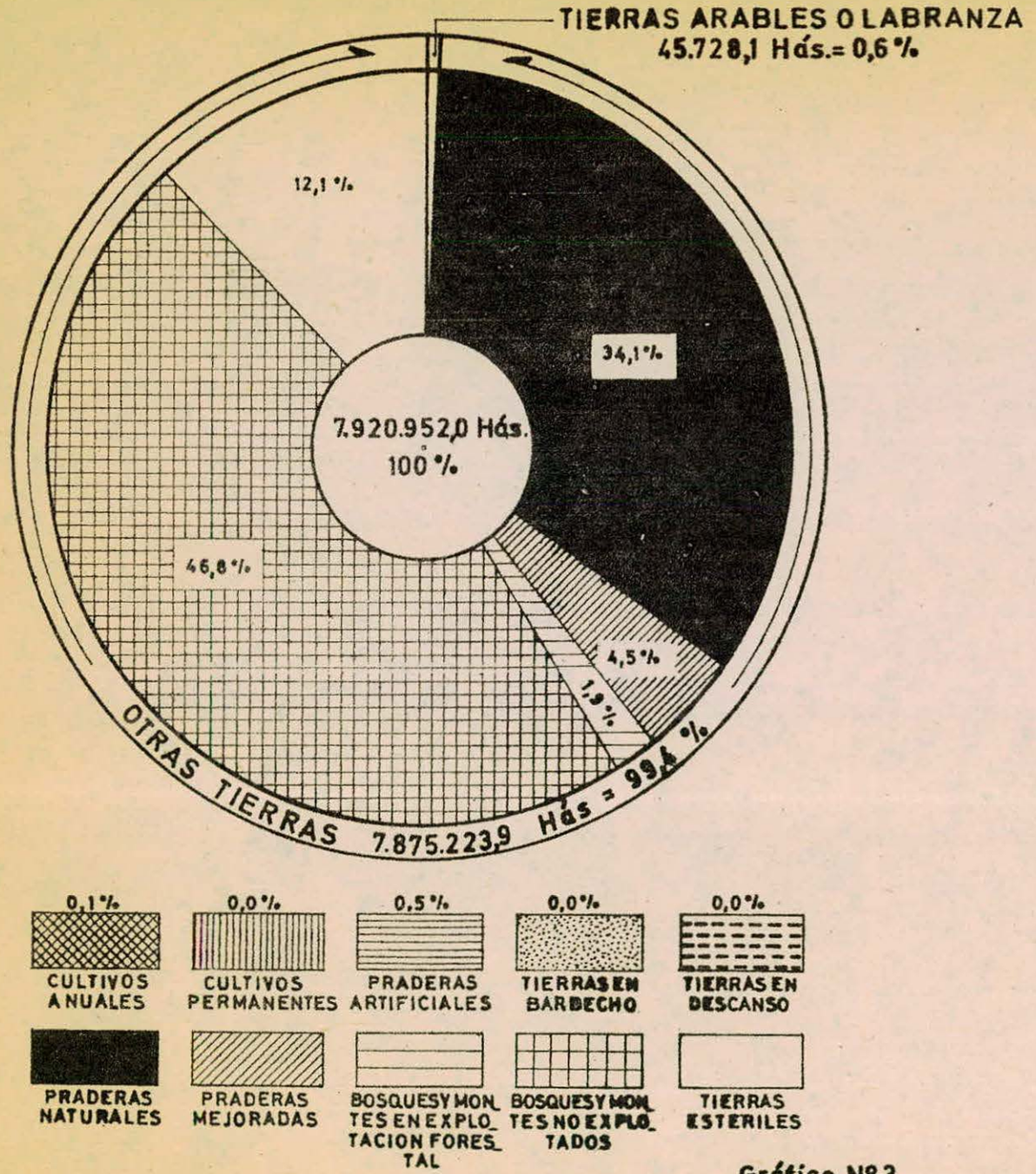

Gráfico Nº 3

SUPERFICIE REGADA 1965-1976

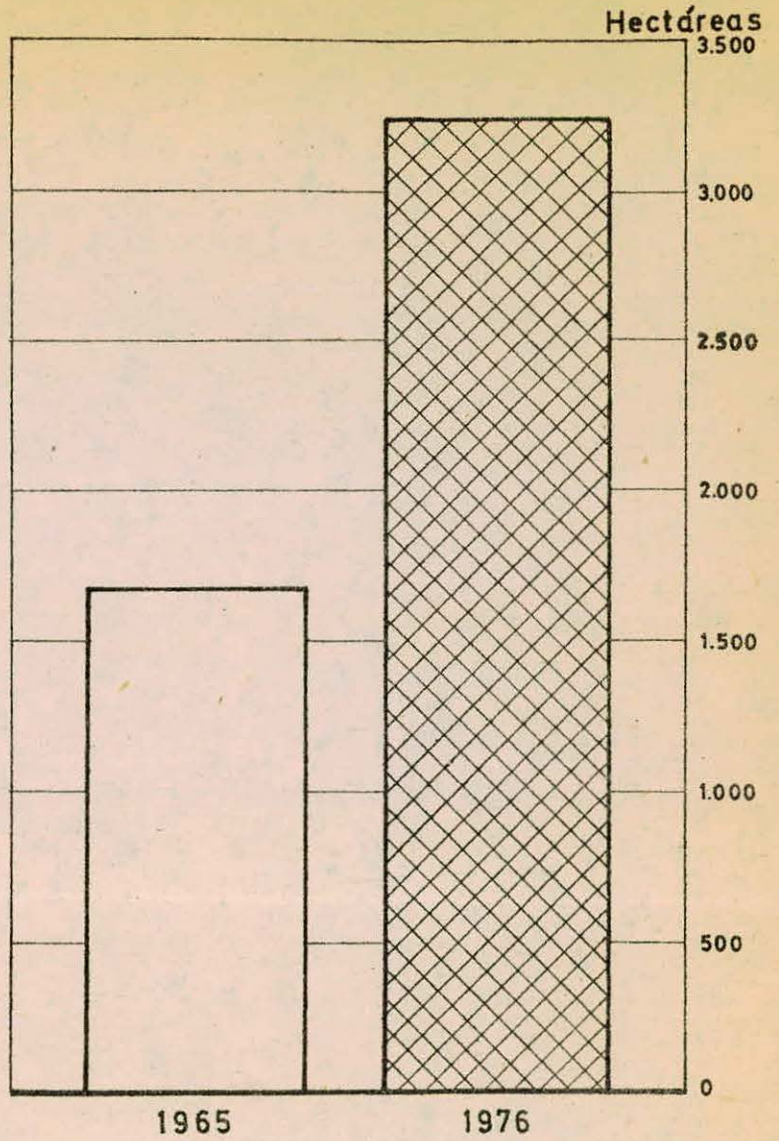

Gráfico Nº 4

SUPERFICIE CON HORTALIZAS Y FLORES, ARBOLES FRUTALES Y PLANTACIONES FORESTALES (1965-1976)

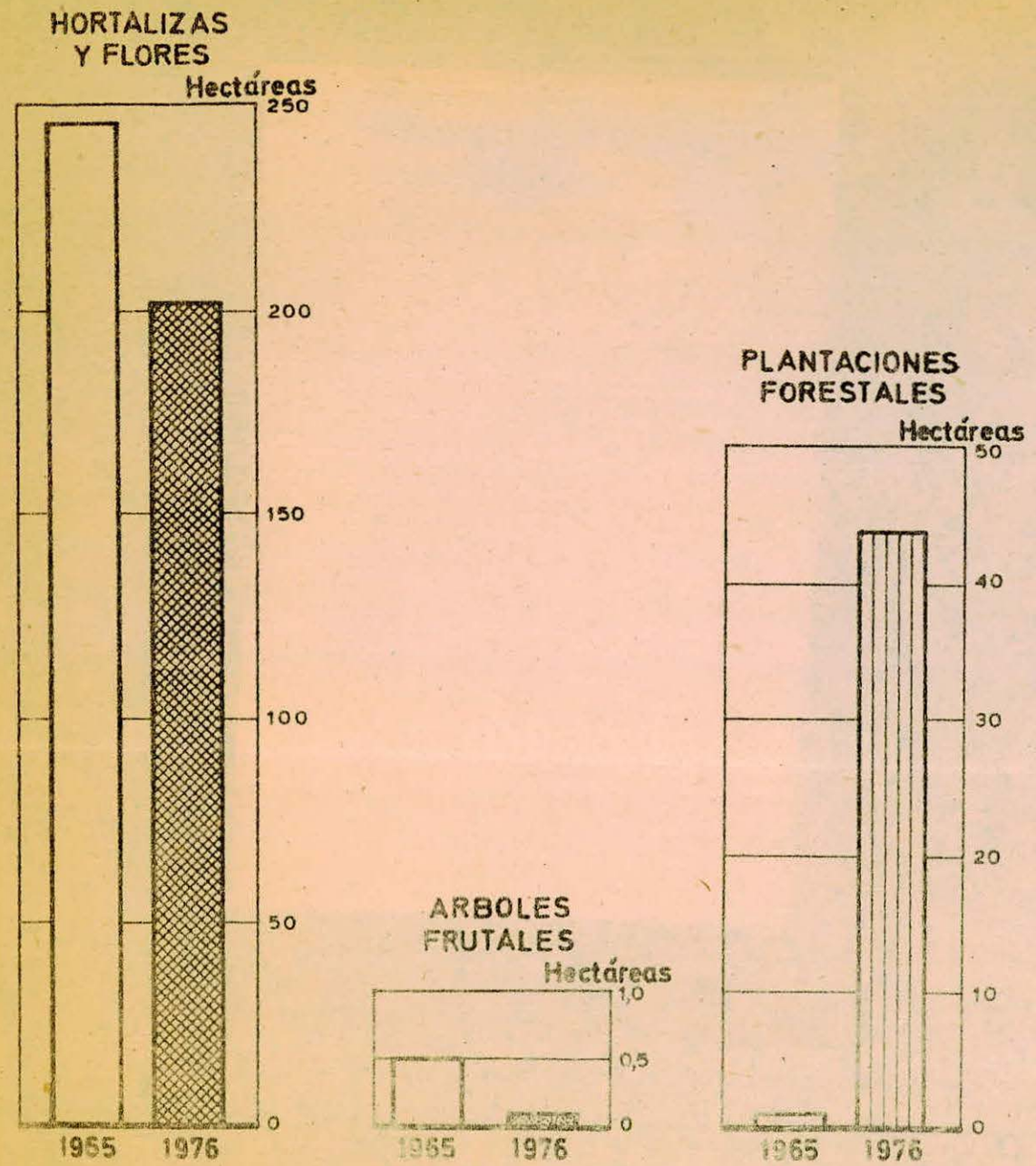

Gráfico Nº 5

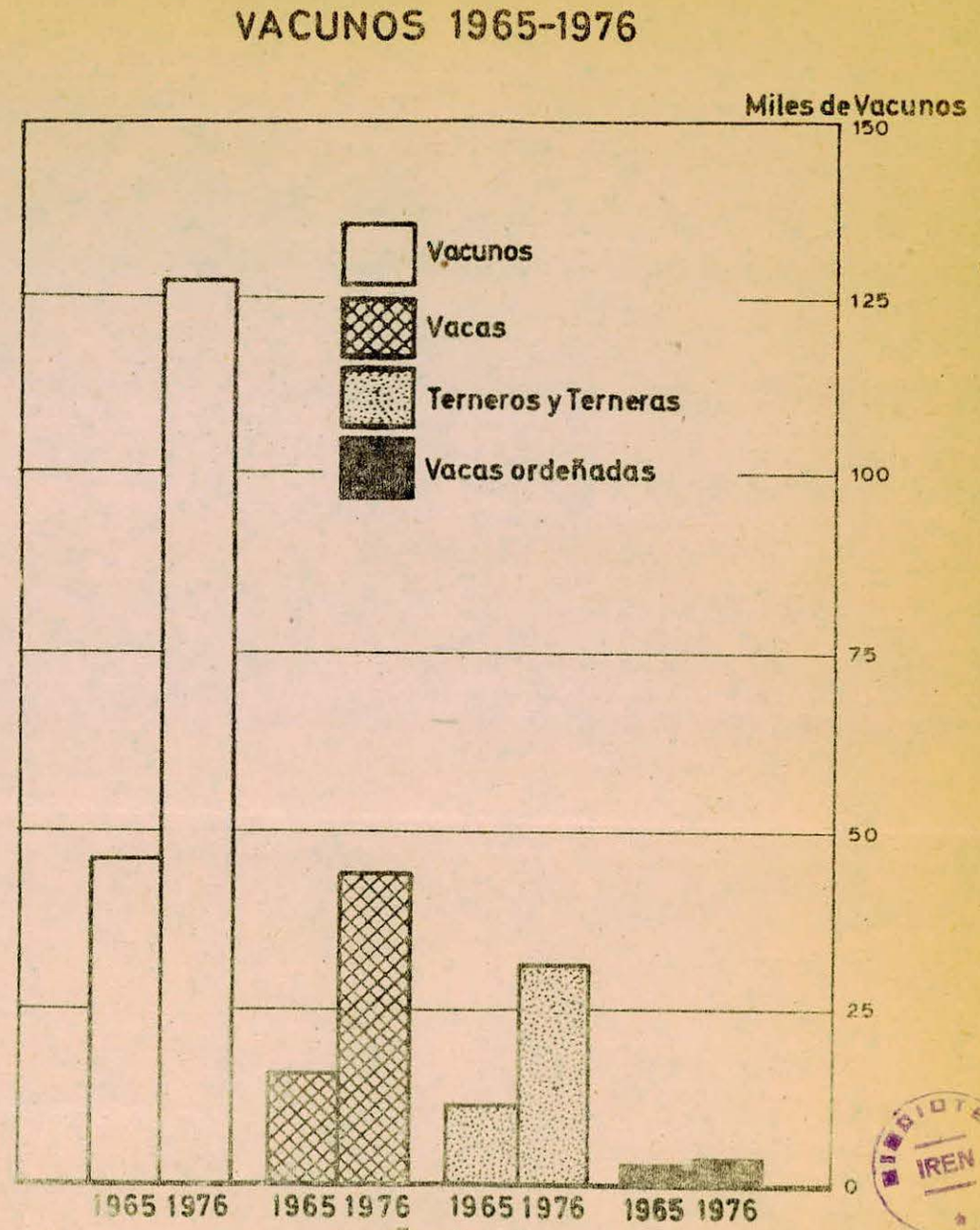

Gráfico Nº 6

BIBLIOTECA IREN

ESTE LIBRO DEBE SER DEVUELTO
EN LA ULTIMA FECHA TIMBRADA