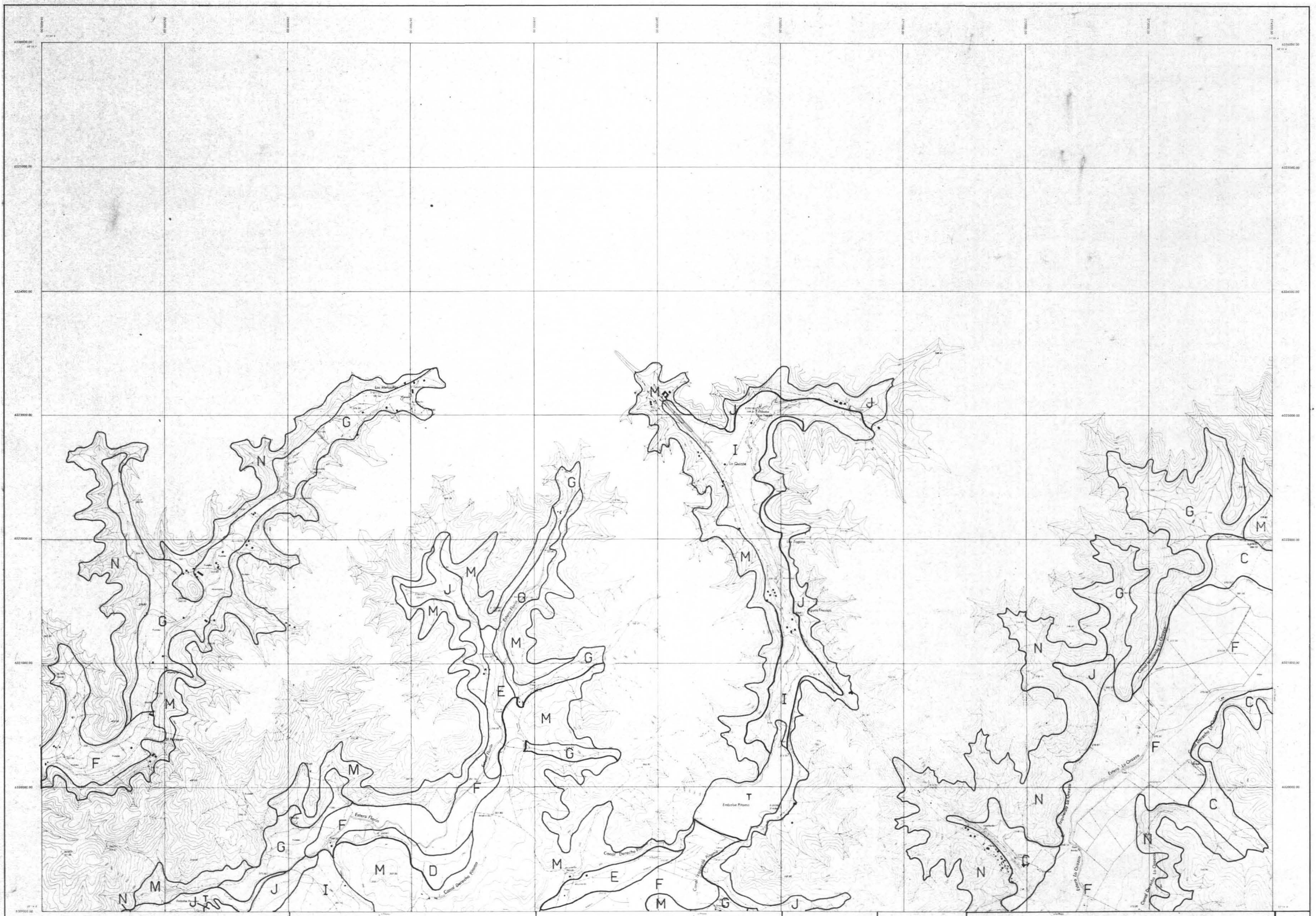

AGROLOG CHILE LTDA.	ESTUDIO DE SUELOS	REPUBLICA DE CHILE	ESCALA	CUADRO DE SITUACION HOJAS	MAPA INTERPRETATIVO	3
NOVIEMBRE 1981	DEL PROYECTO MAIPO	COMISION NACIONAL DE RIEGO	1: 20 000	6 / 11 / 12	GRUPOS DE MANEJO	5
		SECRETARIA EJECUTIVA			(ESTUDIO TERRENO ESCALA 1:50.000)	

Sector correspondiente a hoja Nº 3-1

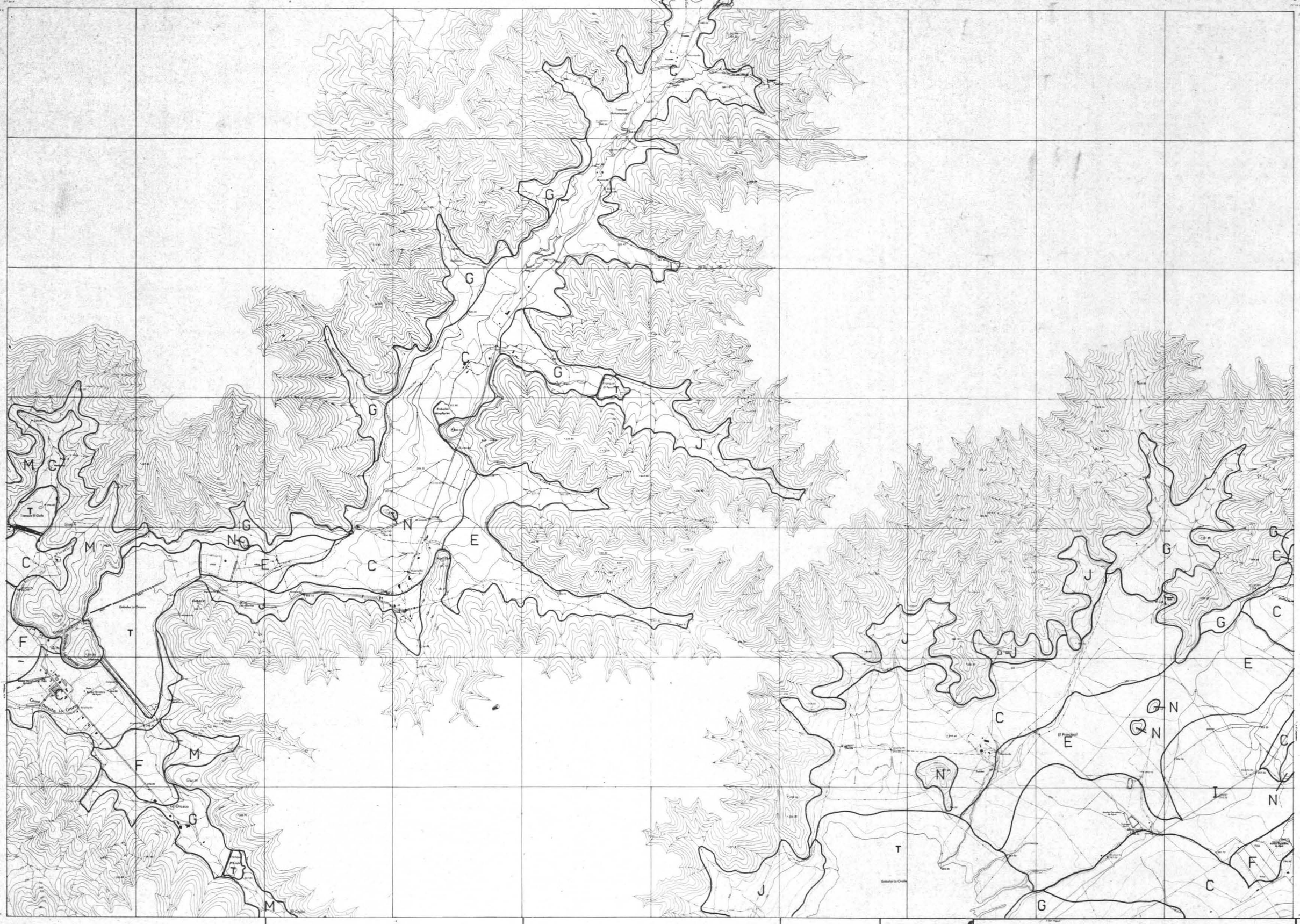

AGROLOG CHILE LTDA. NOVIEMBRE 1981	ESTUDIO DE SUELOS DEL PROYECTO MAIPO	REPUBLICA DE CHILE COMISION NACIONAL DE RIEGO SECRETARIA EJECUTIVA	ESCALA 1: 20 000	CUADRO DE SITUACION HOJAS – – – 5 7 11 12 13	MAPA INTERPRETATIVO GRUPOS DE MANEJO (ESTUDIO TERRENO ESCALA 1:50.000)

3
6

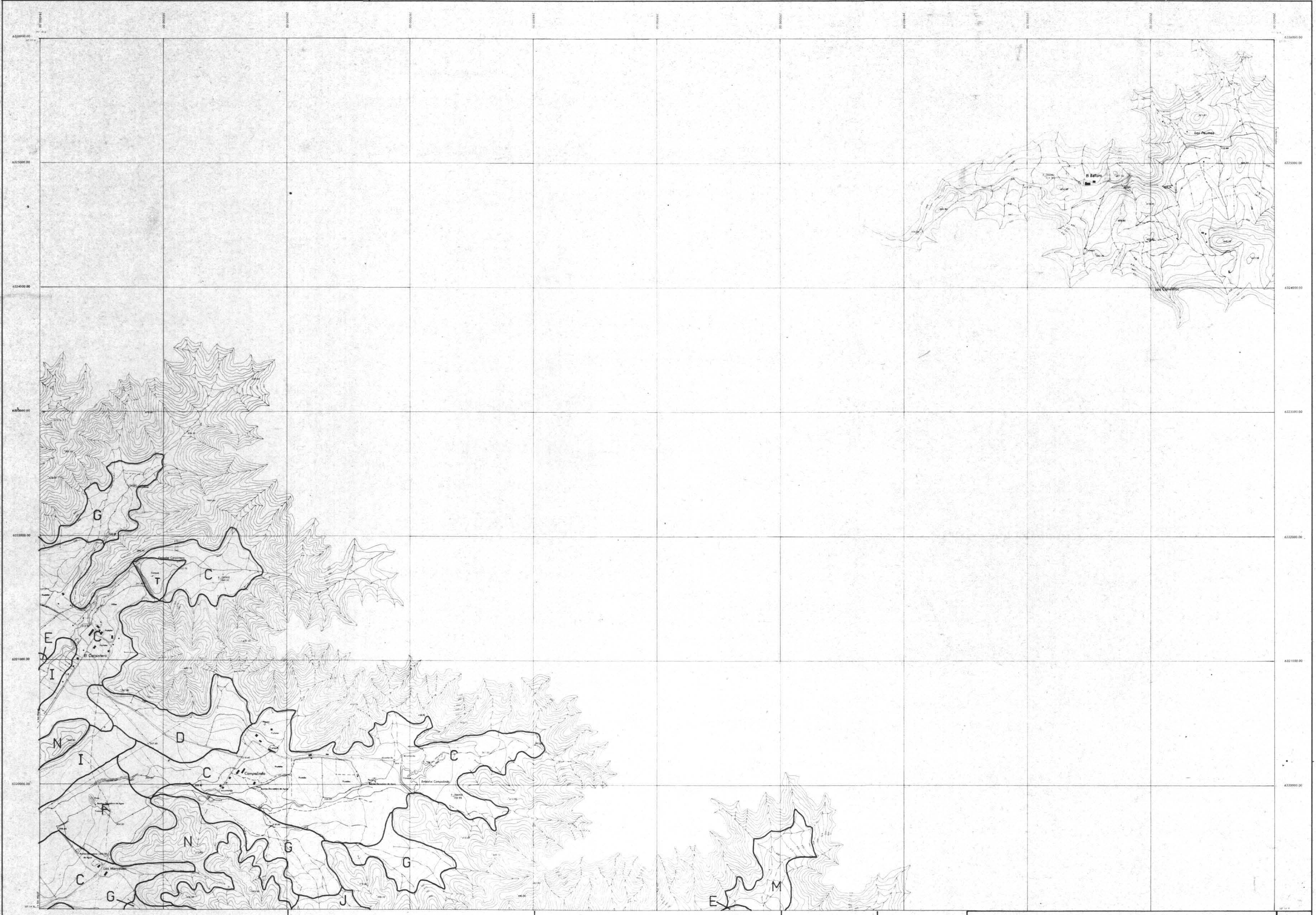

AGROLOG CHILE LTDA.	ESTUDIO DE SUELOS	REPUBLICA DE CHILE	ESCALA	CUADRO DE SITUACION HOJAS	MAPA INTERPRETATIVO	3
NOVIEMBRE 1981	DEL PROYECTO MAIPO	COMISION NACIONAL DE RIEGO SECRETARIA EJECUTIVA	1: 20 000	– – – 6 – 12 13 14	GRUPOS DE MANEJO (ESTUDIO TERRENO ESCALA 1:50.000)	7

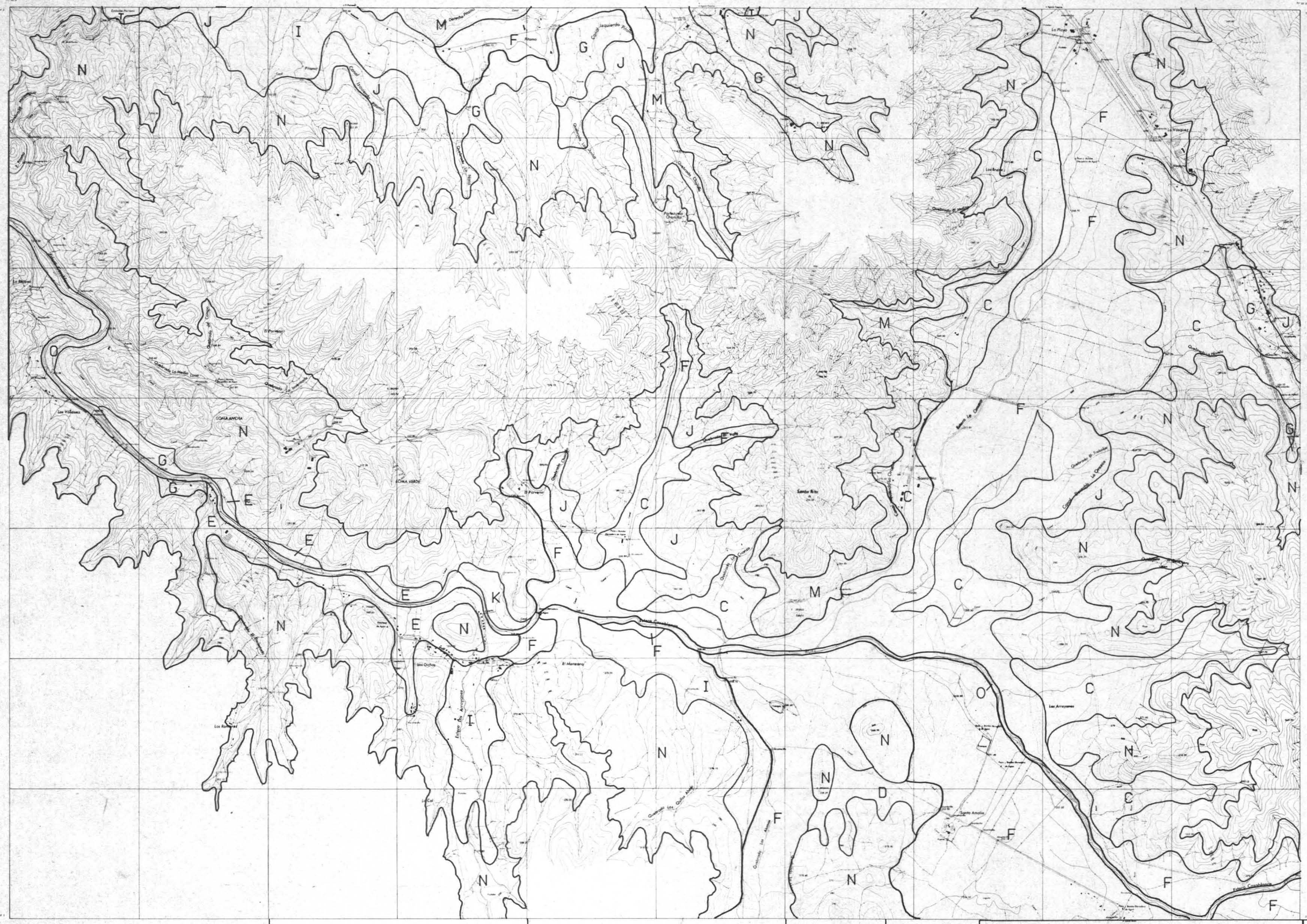

AGROLOG CHILE LTDA. NOVIEMBRE 1981	ESTUDIO DE SUELOS DEL PROYECTO MAIPO	REPUBLICA DE CHILE COMISION NACIONAL DE RIEGO SECRETARIA EJECUTIVA	ESCALA 1:20.000	CUADRO DE SITUACION HOJAS – 5 6 – 12 – 16 17	MAPA INTERPRETATIVO GRUPOS DE MANEJO (ESTUDIO TEPRENO ESCALA 1:50.000)

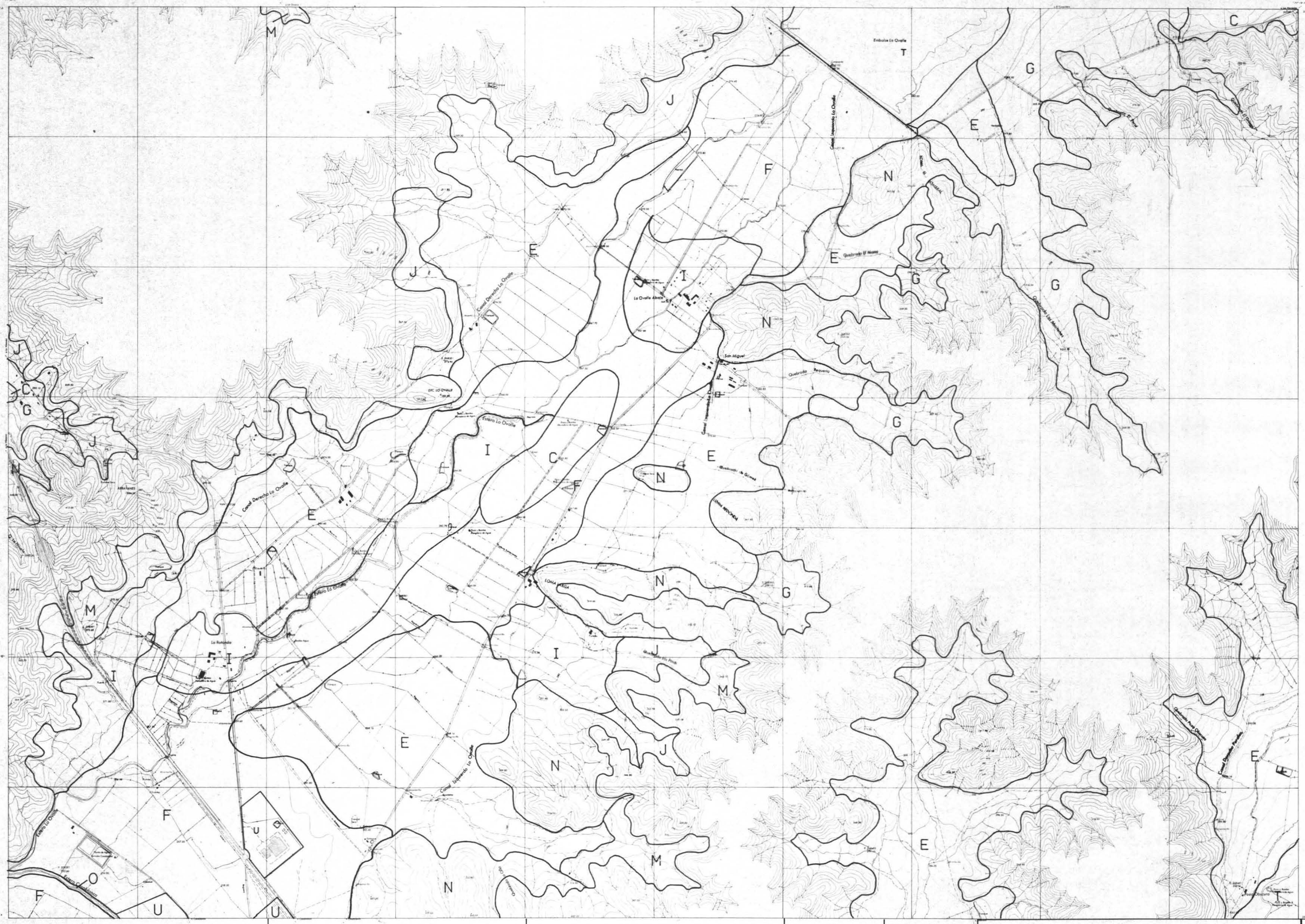

AGROLOG CHILE LTDA.	ESTUDIO DE SUELOS	REPUBLICA DE CHILE	ESCALA	CUADRO DE SITUACION HOJAS	MAPA INTERPRETATIVO	3
NOVIEMBRE 1981	DEL PROYECTO MAIPO	COMISION NACIONAL DE RIEGO SECRETARIA EJECUTIVA	1: 20 000	5 6 7 11 13 16 17 18	GRUPOS DE MANEJO (ESTUDIO TERRENO ESCALA 1:50.000)	12

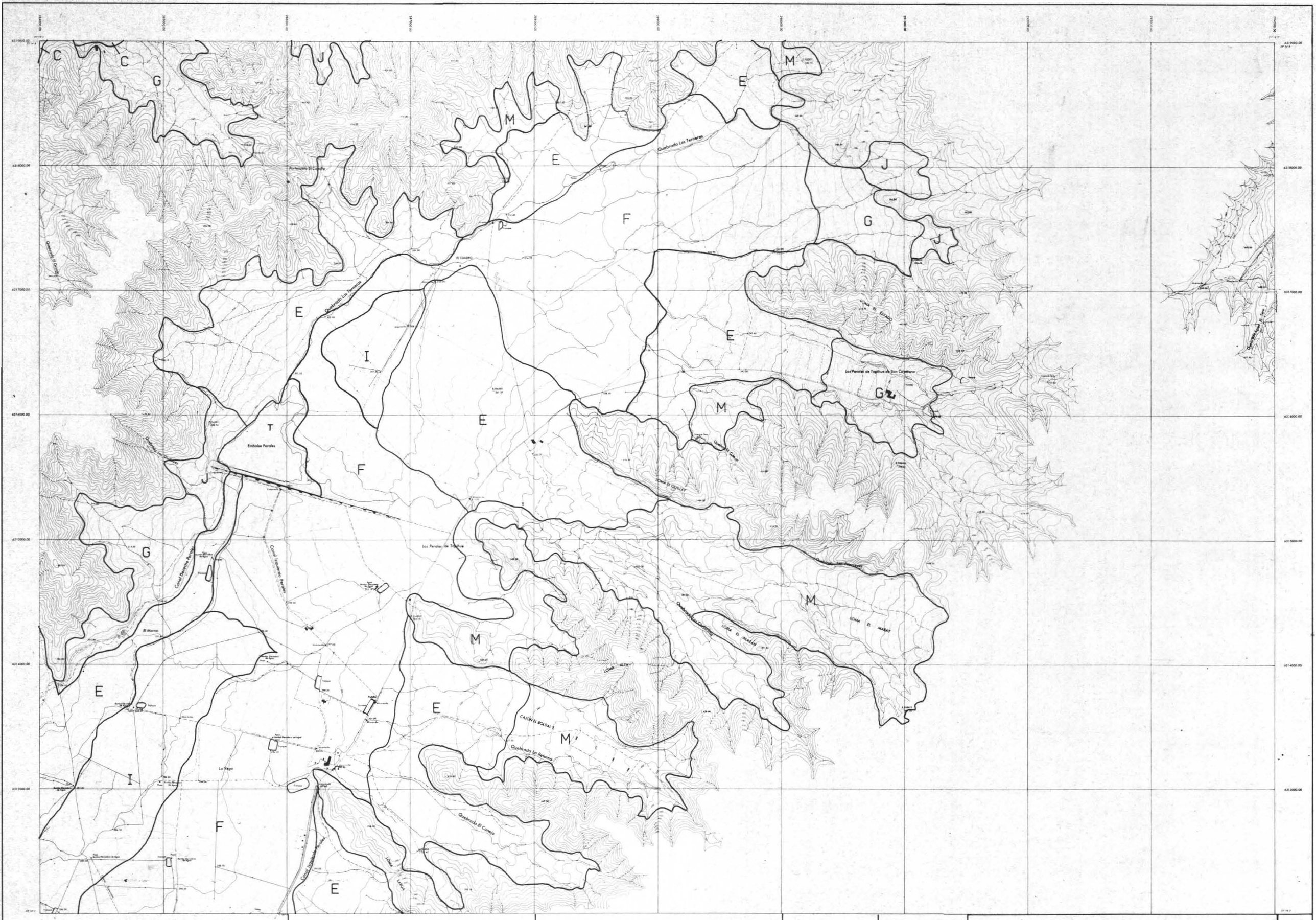
Quebrada Los Terneros
Portezuelo El Cuadro
El Cuadro
Quebrada El Cuadro
Quebrada Los Terneros
Embalse Perales
Los Perales de Tejahue
Los Perales de Tejahue de San Cayetano
Canal Derecho Perales
Canal Izquierdo Perales
El Morro
La Vega
Quebrada El Cuadro
Quebrada El Carrizo
Quebrada Los Cuadros
Quebrada Los Cuadros
Quebrada La Retama
Quebrada El Consejo
Quebrada El Manzano
Quebrada El Arrayán
Quebrada El Arrayán
Quebrada El Arrayán

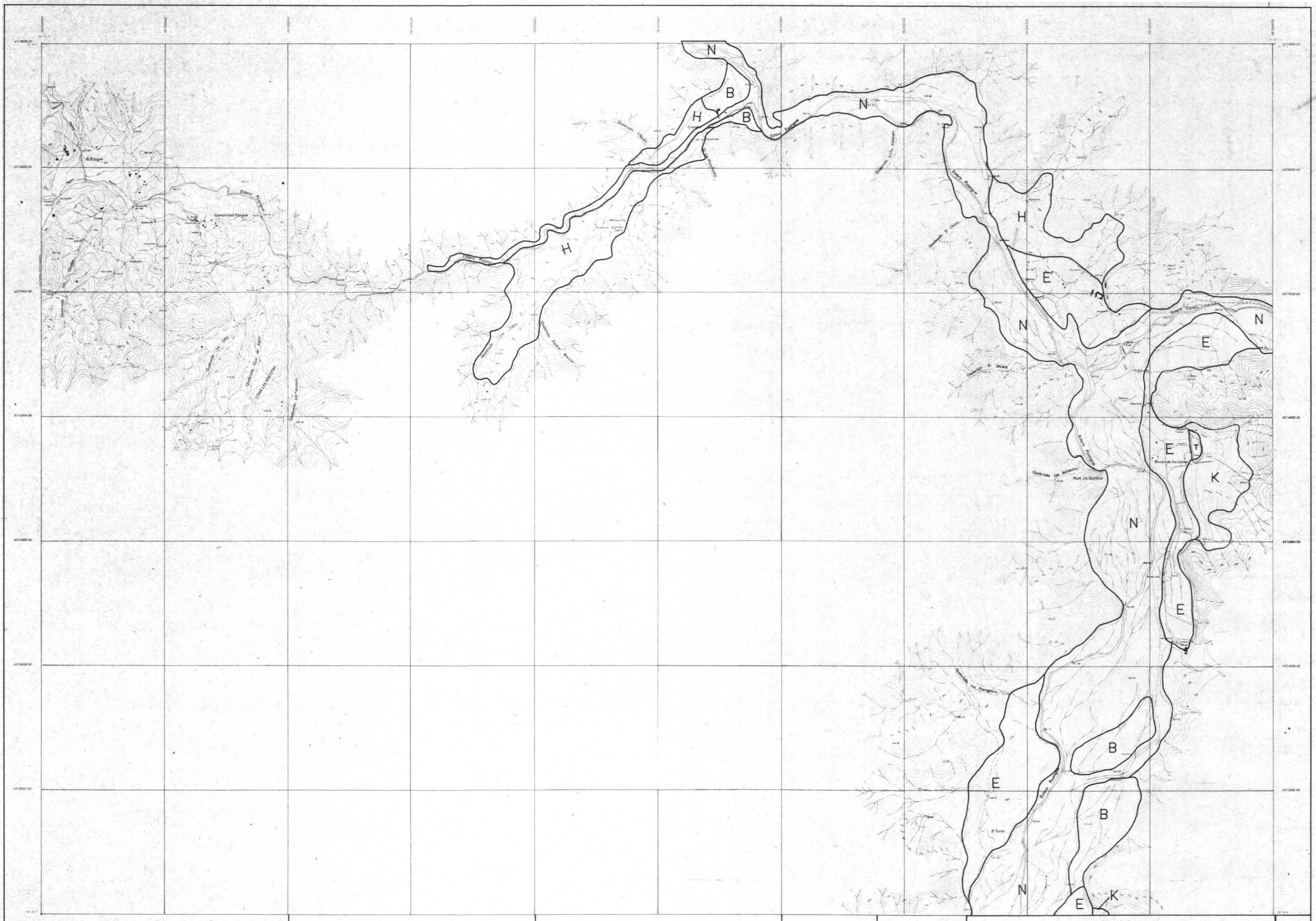

AGROLOG CHILE LTDA. NOVIEMBRE 1981	ESTUDIO DE SUELOS DEL PROYECTO MAIPO	REPUBLICA DE CHILE COMISION NACIONAL DE RIEGO SECRETARIA EJECUTIVA	ESCALA 1:20 000	CUADRO DE SITUACION HOJAS 7 – – 13 15 18 19 20	MAPA INTERPRETATIVO GRUPOS DE MANEJO (ESTUDIO TERRENO ESCALA 1:50.000)

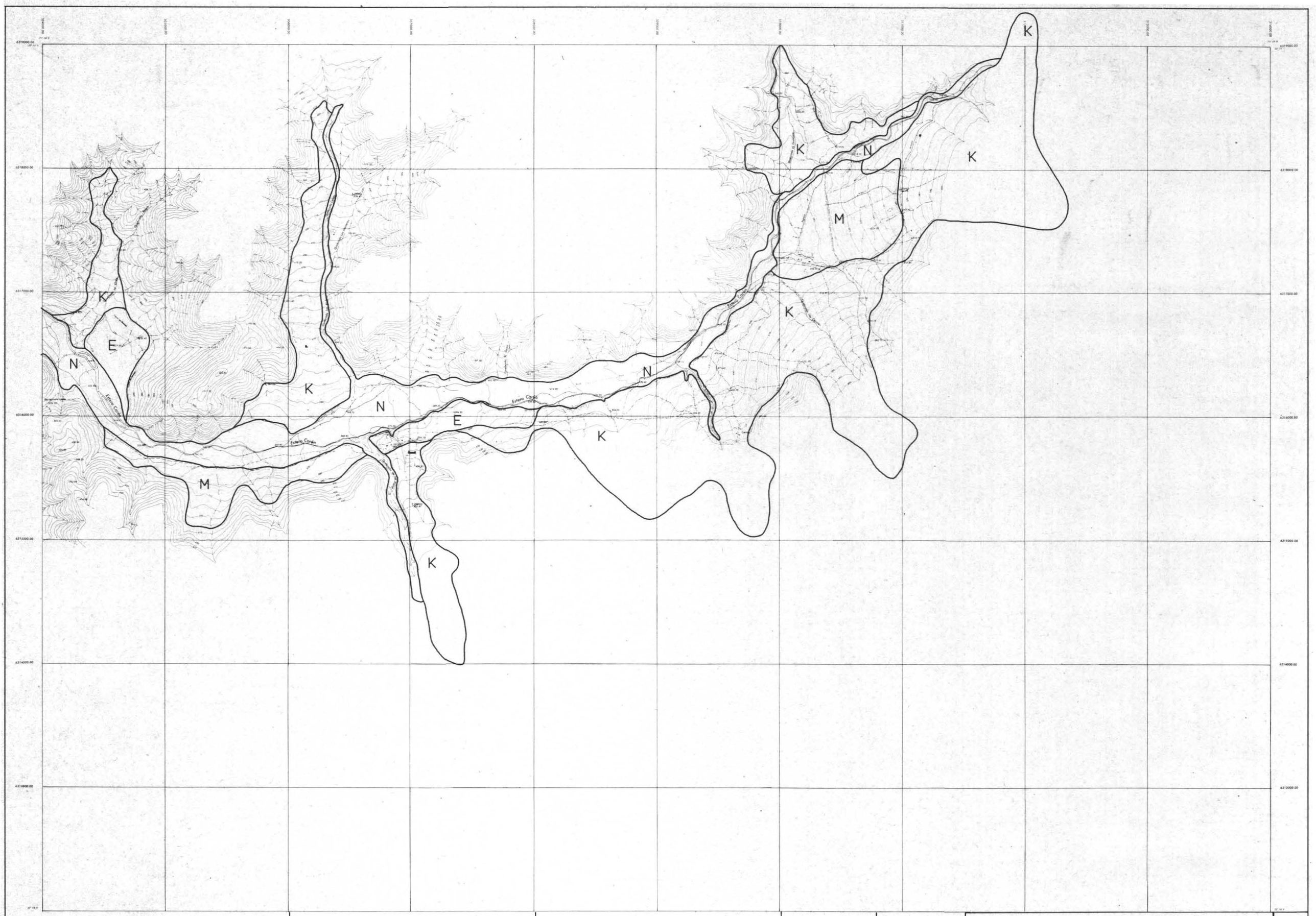

AGROLOG CHILE LTDA. NOVIEMBRE 1981	ESTUDIO DE SUELOS DEL PROYECTO MAIPO	REPUBLICA DE CHILE COMISION NACIONAL DE RIEGO SECRETARIA EJECUTIVA	ESCALA 1:20 000	CUADRO DE SITUACION HOJAS – – 17 14 15 21 19 20 26	MAPA INTERPRETATIVO GRUPOS DE MANEJO (ESTUDIO TERRENO ESCALA 1:50.000)

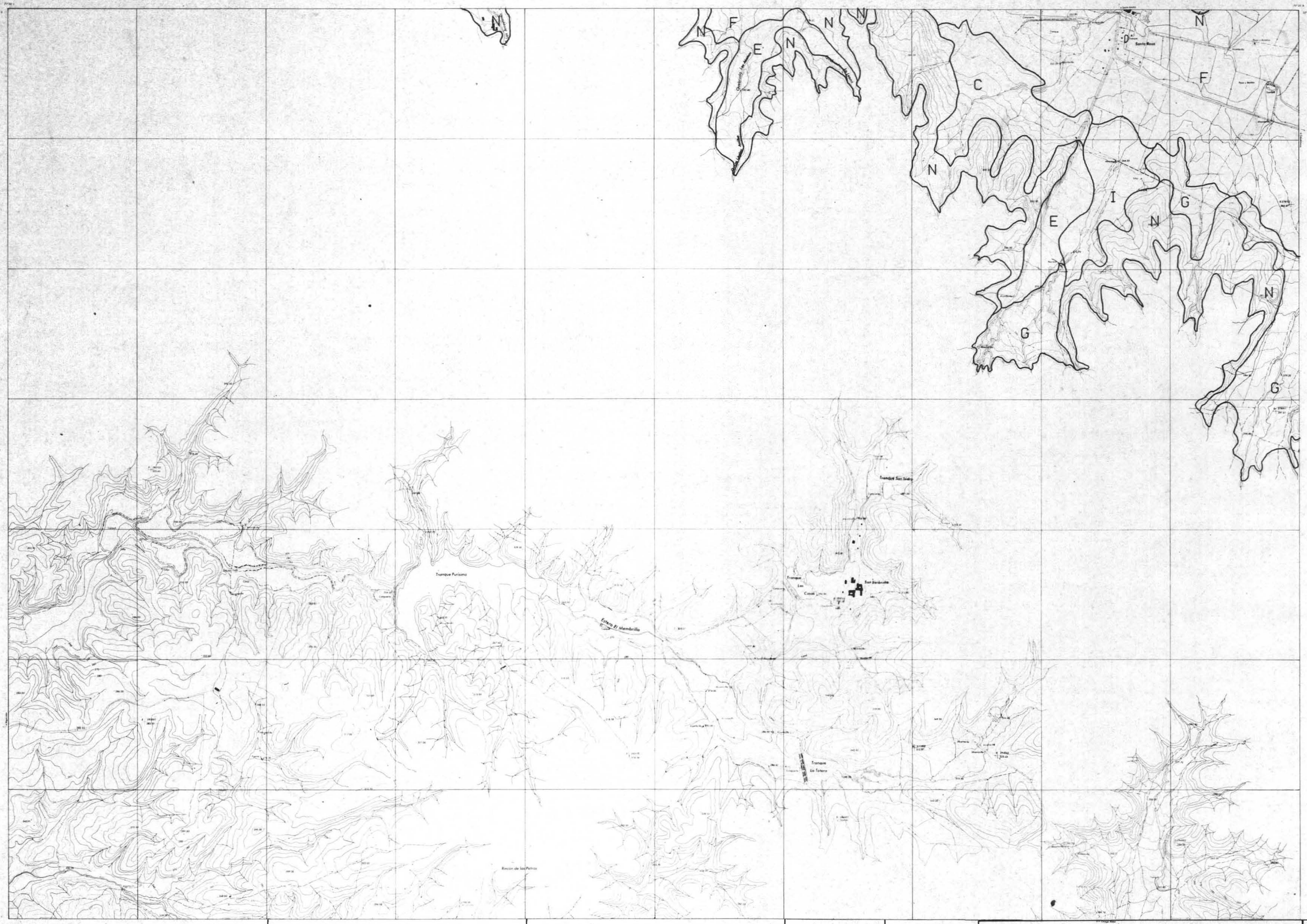

AGROLOG CHILE LTDA. NOVIEMBRE 1981	ESTUDIO DE SUELOS DEL PROYECTO MAIPO	REPUBLICA DE CHILE COMISION NACIONAL DE RIEGO SECRETARIA EJECUTIVA	ESCALA 1: 20 000	CUADRO DE SITUACION HOJAS	MAPA INTERPRETATIVO GRUPOS DE MANEJO (ESTUDIO TERRENO ESCALA 1: 50.000)	3 16

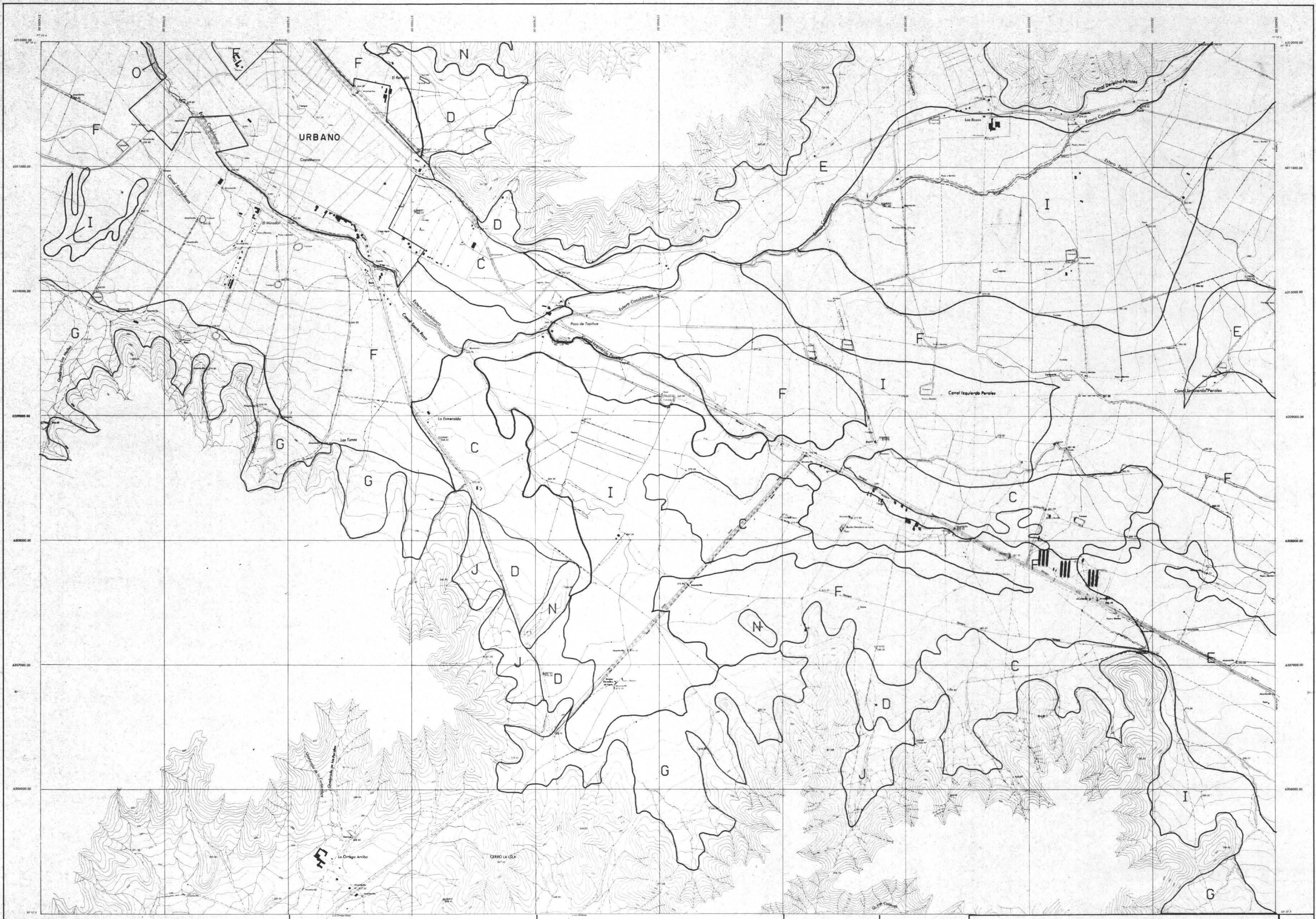

AGROLOG CHILE LTDA.

NOVIEMBRE 1981

ESTUDIO DE SUELOS
DEL PROYECTO MAIPO

REPUBLICA DE CHILE
COMISION NACIONAL DE RIEGO
SECRETARIA EJECUTIVA

ESCALA
1: 20 000

CUADRO DE SITUACION HOJAS

11	12	13
16		18
–	–	23

MAPA INTERPRETATIVO
GRUPOS DE MANEJO
(ESTUDIO TERRENO ESCALA 1:50.000)

3
17

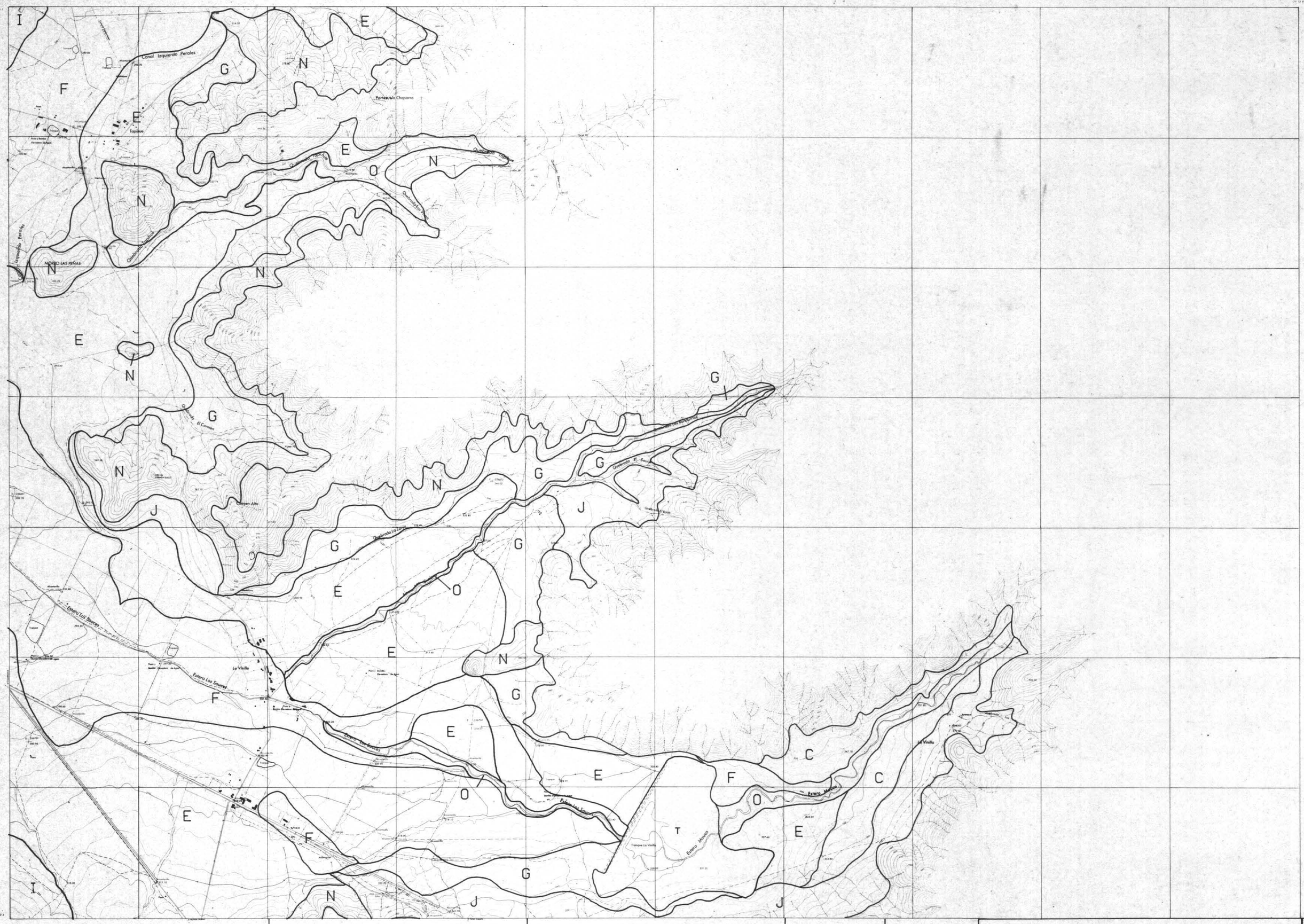

AGROLOG CHILE LTDA.	ESTUDIO DE SUELOS	REPUBLICA DE CHILE	ESCALA	CUADRO DE SITUACION HOJAS	MAPA INTERPRETATIVO	3
NOVIEMBRE 1981	DEL PROYECTO MAIPO	COMISION NACIONAL DE RIEGO SECRETARIA EJECUTIVA	1: 20 000	12 13 14 17 19 – 23 24	GRUPOS DE MANEJO (ESTUDIO TERRENO ESCALA 1:50.000)	18

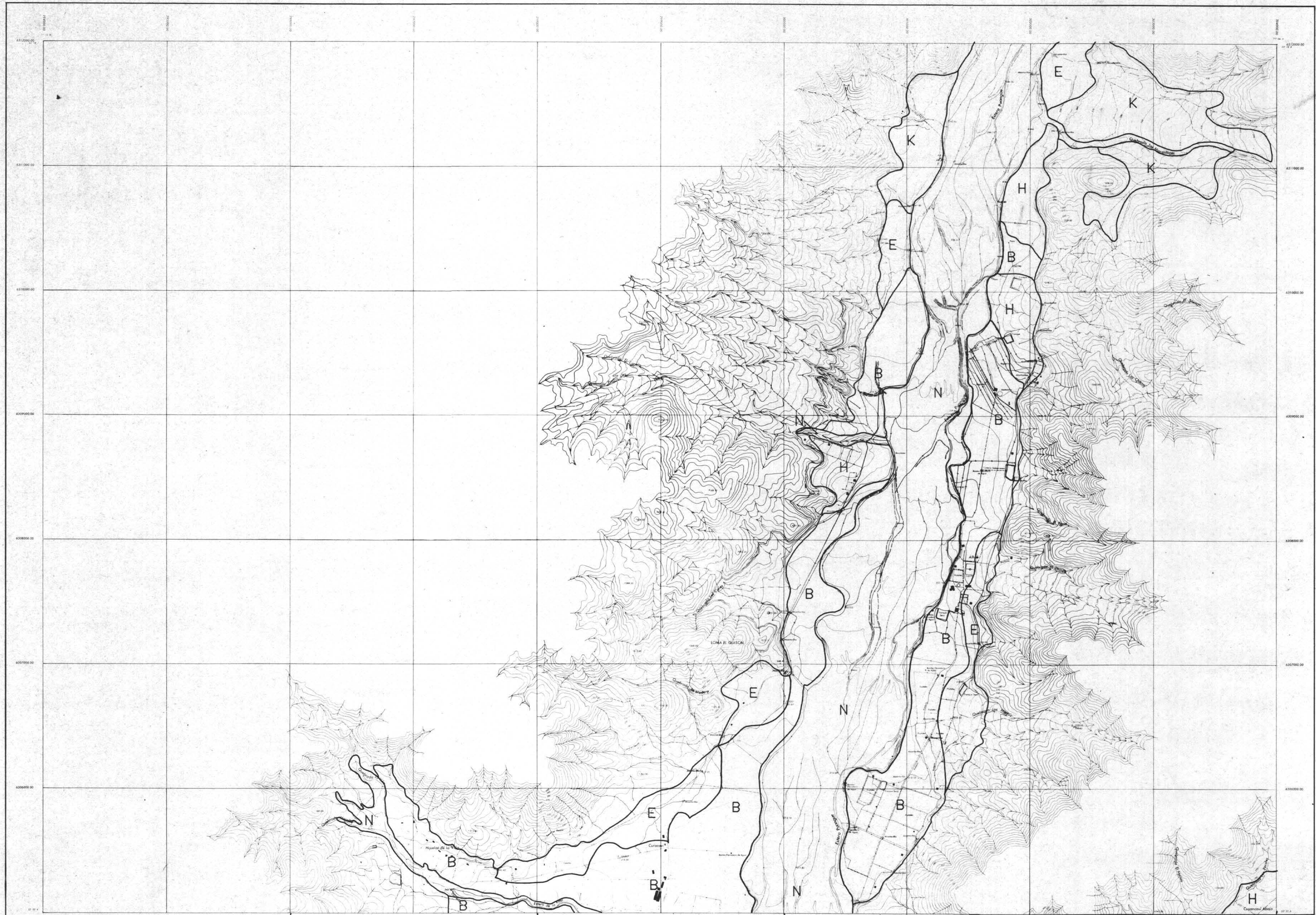

AGROLOG CHILE LTDA.

NOVIEMBRE 1981

ESTUDIO DE SUELOS
DEL PROYECTO MAIPO

REPUBLICA DE CHILE
COMISION NACIONAL DE RIEGO
SECRETARIA EJECUTIVA

ESCALA
1:20 000

CUADRO DE SITUACION HOJAS

13	14	15
18		20
23	24	25

MAPA INTERPRETATIVO
GRUPOS DE MANEJO
(ESTUDIO TERRENO ESCALA 1:50.000)

3

19



AGROLOG CHILE LTDA.

NOVIEMBRE 1981

ESTUDIO DE SUELOS

DEL PROYECTO MAIPO

REPUBLICA DE CHILE

COMISION NACIONAL DE RIEGO

SECRETARIA EJECUTIVA

ESCALA

1: 20 000

CUADRO DE SITUACION HOJAS

14	15	1/21
19		1/26
24	25	1/32

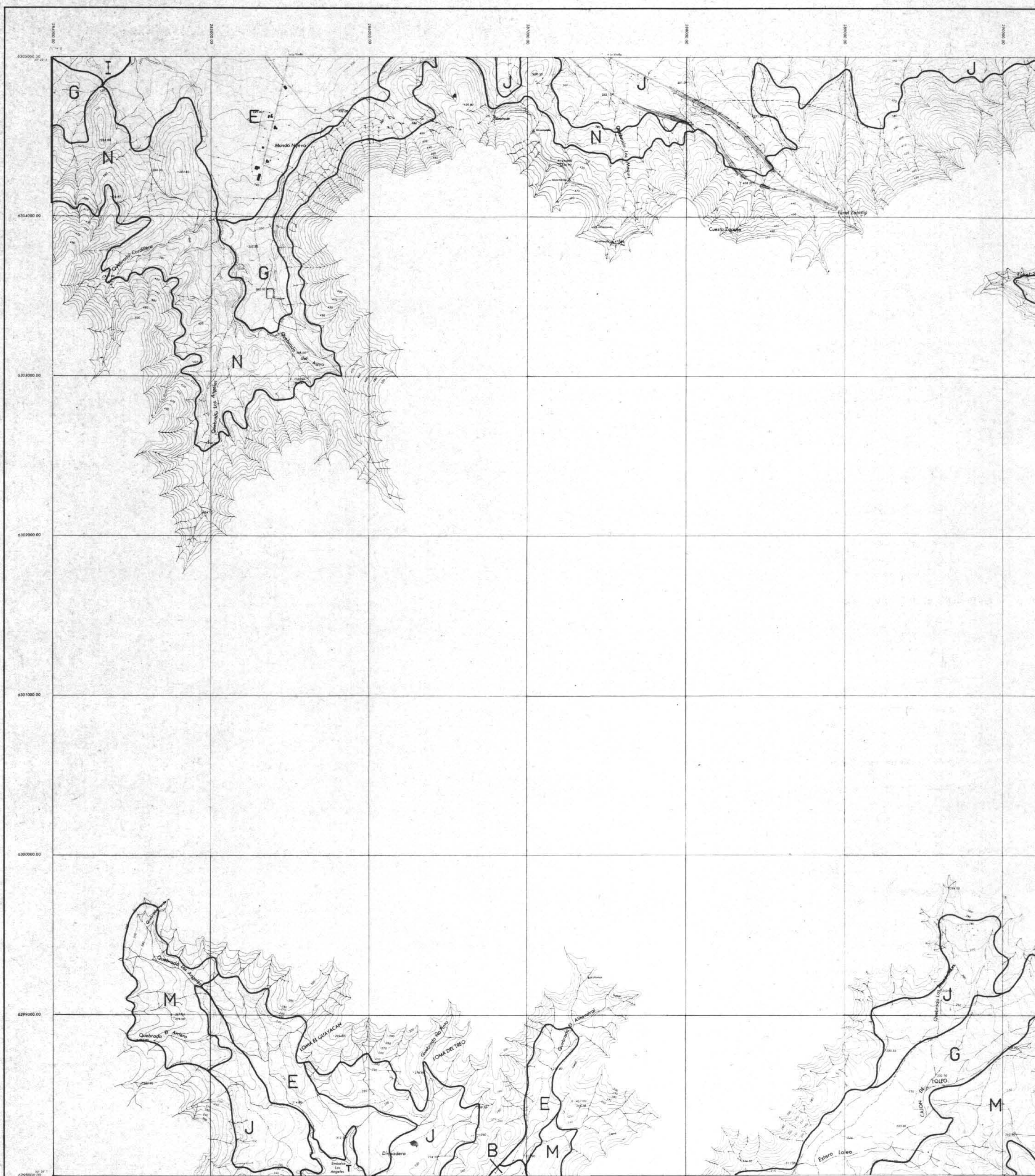

AGROLOG CHILE LTDA.

NOVIEMBRE 1981

ESTUDIO DE SUELOS

DEL PROYECTO MAIPO

REPUBLICA DE CHILE

COMISION NACIONAL DE RIEGO

SECRETARIA EJECUTIVA

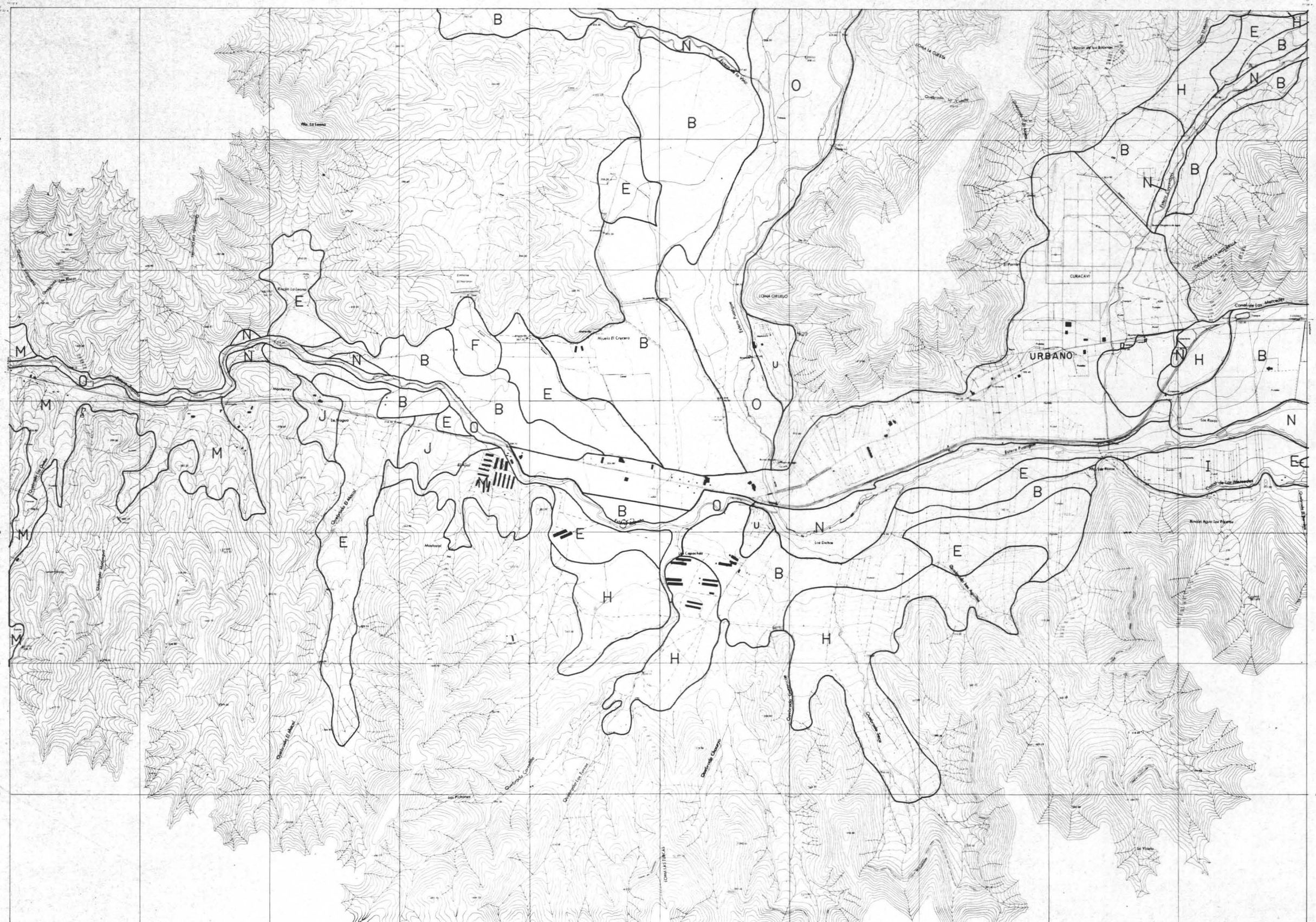
URBANO
CURACAVI
LOMA CIRUELO
Canal de Los Mercedes
Estero Puangue
Los Dichos
Los Rosas
Los Capachos
Mostazal
Monterrey
Quebrada El Manzo
Quebrada Los Perros
Quebrada Cerro
Quebrada Cirueloso
Quebrada Los Ajenjos
Quebrada Cirueloso
Quebrada Cirueloso
Quebrada Cirueloso

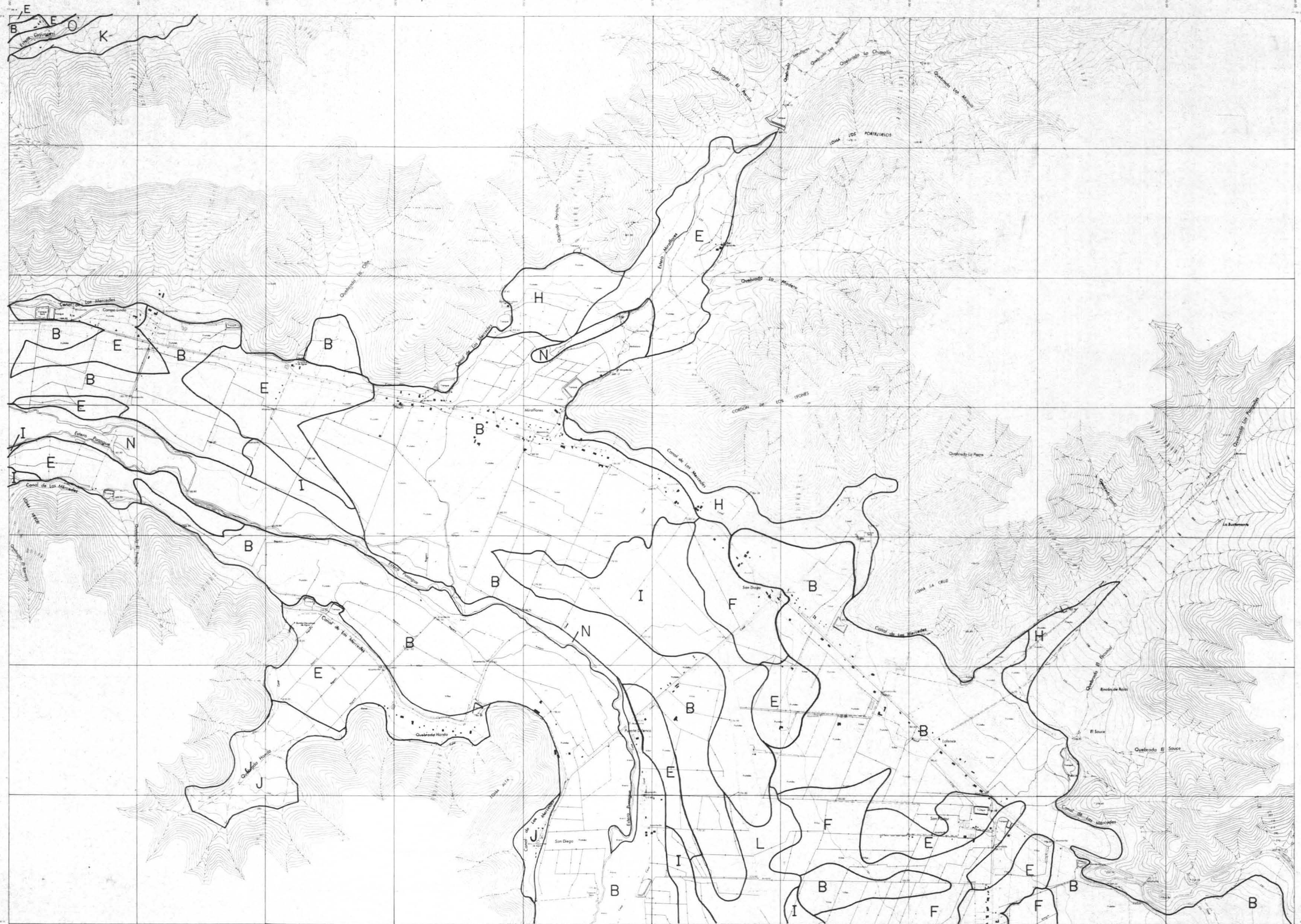

AGROLOG CHILE LTDA.

NOVIEMBRE 1981

ESTUDIO DE SUELOS
DEL PROYECTO MAIPO

REPUBLICA DE CHILE
COMISION NACIONAL DE RIEGO
SECRETARIA EJECUTIVA

ESCALA
1: 20 000

CUADRO DE SITUACION HOJAS

19	20	1/26
24		1/32
29	30	1/37

MAPA INTERPRETATIVO
GRUPOS DE MANEJO
(ESTUDIO TERRENO ESCALA 1:50.000)

3
25

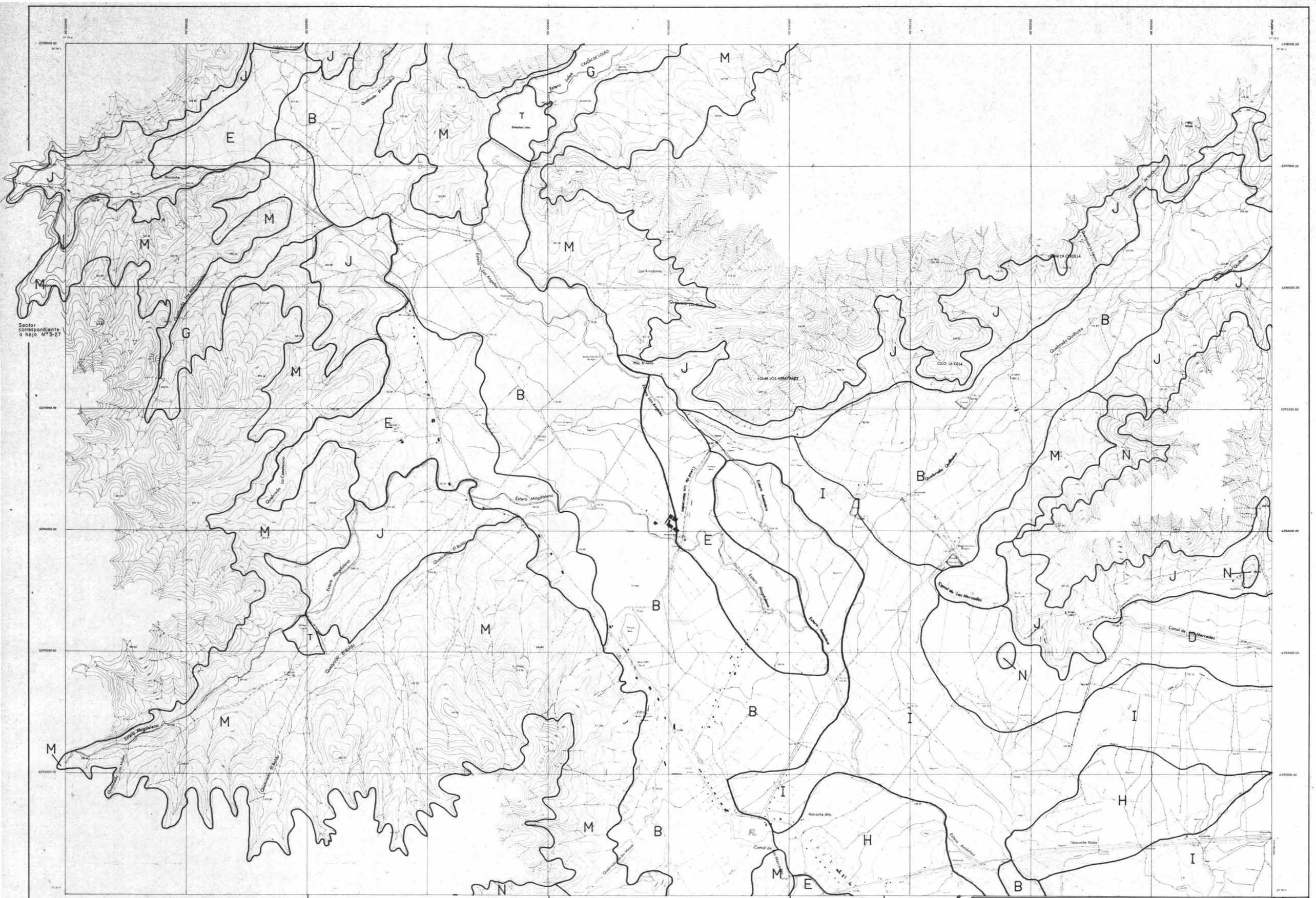
Sector correspondiente a hoja Nº3-27
Estero Lolco
Cañón de Lolco
Estero Los Angeles
Estero Magdalena
Estero Amarillo
Canal de Las Mercedes
Canal de Los Mercedes
Quebrada Quilhuico
Quebrada El Rodeo
Quebrada Los Arrayanes
Quebrada La Cruz
Quebrada Quillaicillo
Quebrada Quillaicillo
Quebrada Quillaicillo

AGROLOG CHILE LTDA. NOVIEMBRE 1981	ESTUDIO DE SUELOS DEL PROYECTO MAIPO	REPUBLICA DE CHILE COMISION NACIONAL DE RIEGO SECRETARIA EJECUTIVA	ESCALA 1: 20 000	CUADRO DE SITUACION HOJAS 23 24 25 28 30 43 44 45	MAPA INTERPRETATIVO GRUPOS DE MANEJO (ESTUDIO TERRENO ESCALA 1: 50.000)	3 29

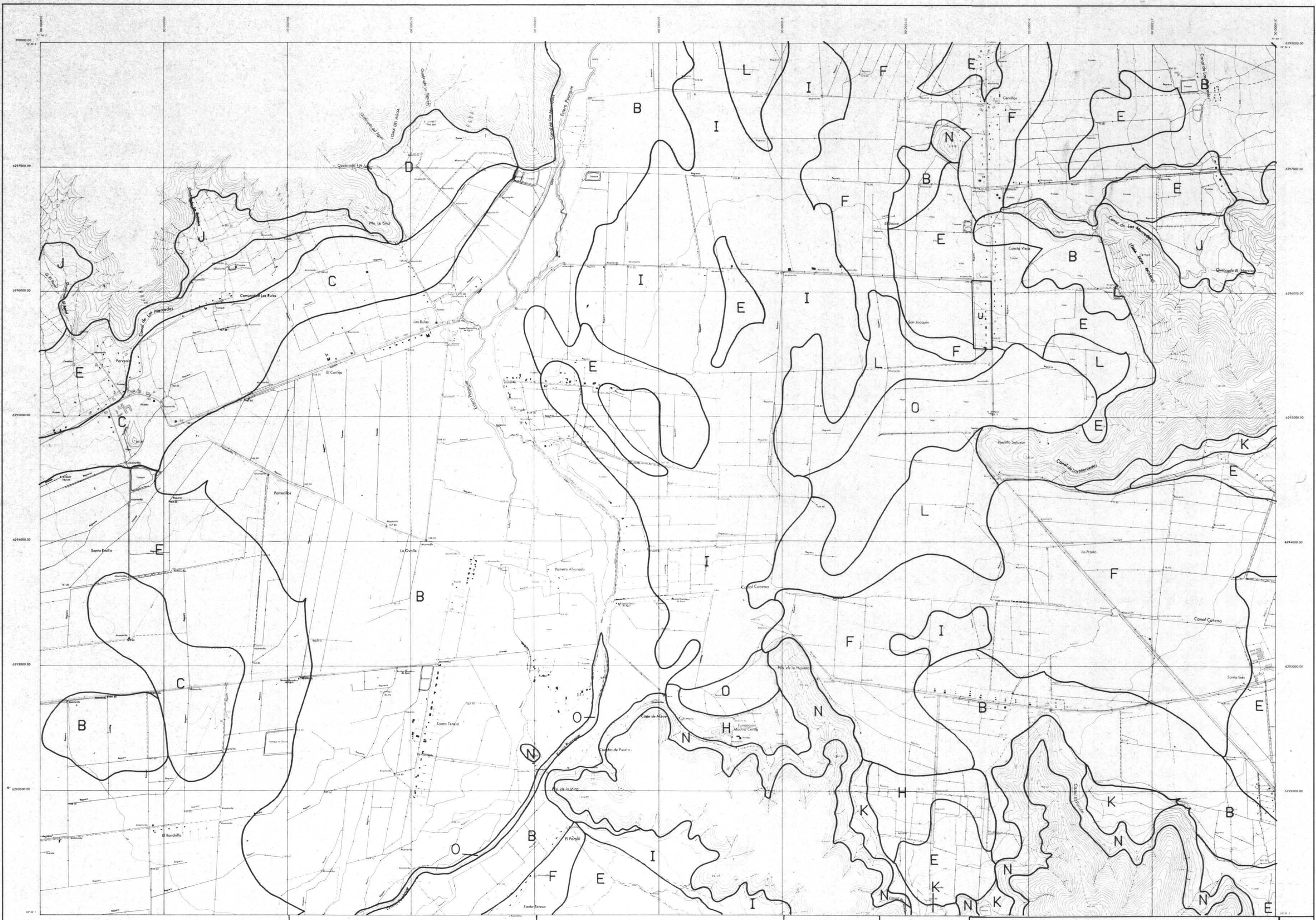
Canal de Los Mercedes
Comunidad Los Rulos
Los Rulos
El Corrijo
Potrerillos
Santa Emilia
La Oveja
Potrero Alvarado
Canal Carena
Cerrillos
Cuesta Viejo
San Joaquin
Pueblito Salazar
La Prado
Santa Inés
Santa Teresa
El Ranchillo
El Porvenir
Quebrada Los Lobos
Quebrada El Narciso
Estero Puangue
Estero Pomaire
Estero Alhuerque
Canal Estrella
Fundación Madrid Cerda
Pilla de la Mina
Pilla de la Higuera
Cerro de Piedra
Cerro de Piedra
Pilla Le Cruz
Quebrada del Agua
LOMA DEL AGUA
LOMA ALTA BLANCA
Canal de Los Mercedes
Canal Carena
Canal Estrella
Canal de Los Mercedes
Canal de Los Mercedes
Canal de Los Mercedes

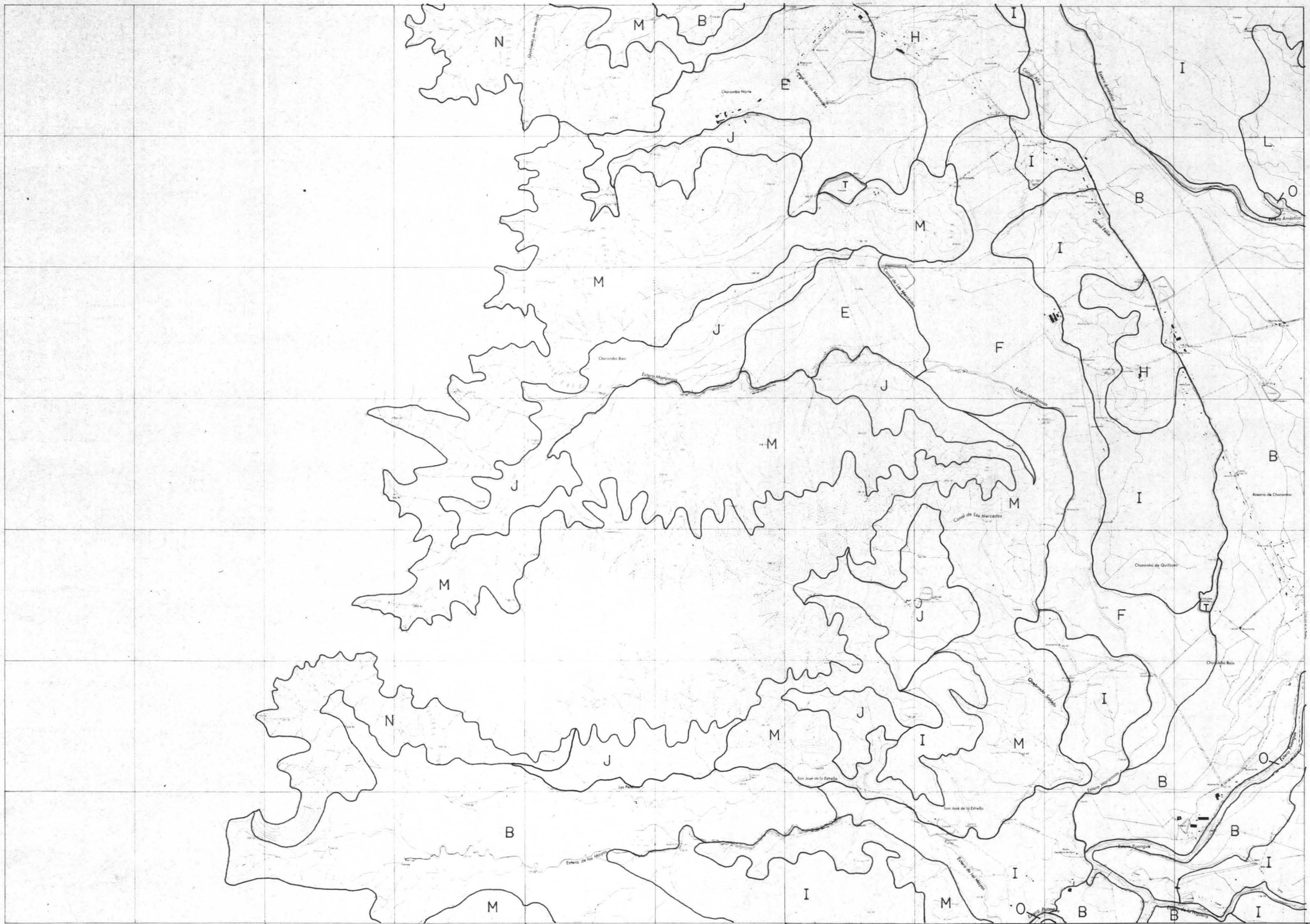

AGROLOG CHILE LTDA.	ESTUDIO DE SUELOS	REPUBLICA DE CHILE	ESCALA	CUADRO DE SITUACION HOJAS	MAPA INTERPRETATIVO	4
NOVIEMBRE 1981	DEL PROYECTO MAIPO	COMISION NACIONAL DE RIEGO SECRETARIA EJECUTIVA	1: 20 000	– 3 28 3 29 – 4 – 9 10	GRUPOS DE MANEJO (ESTUDIO TERRENO ESCALA 1:50.000)	3

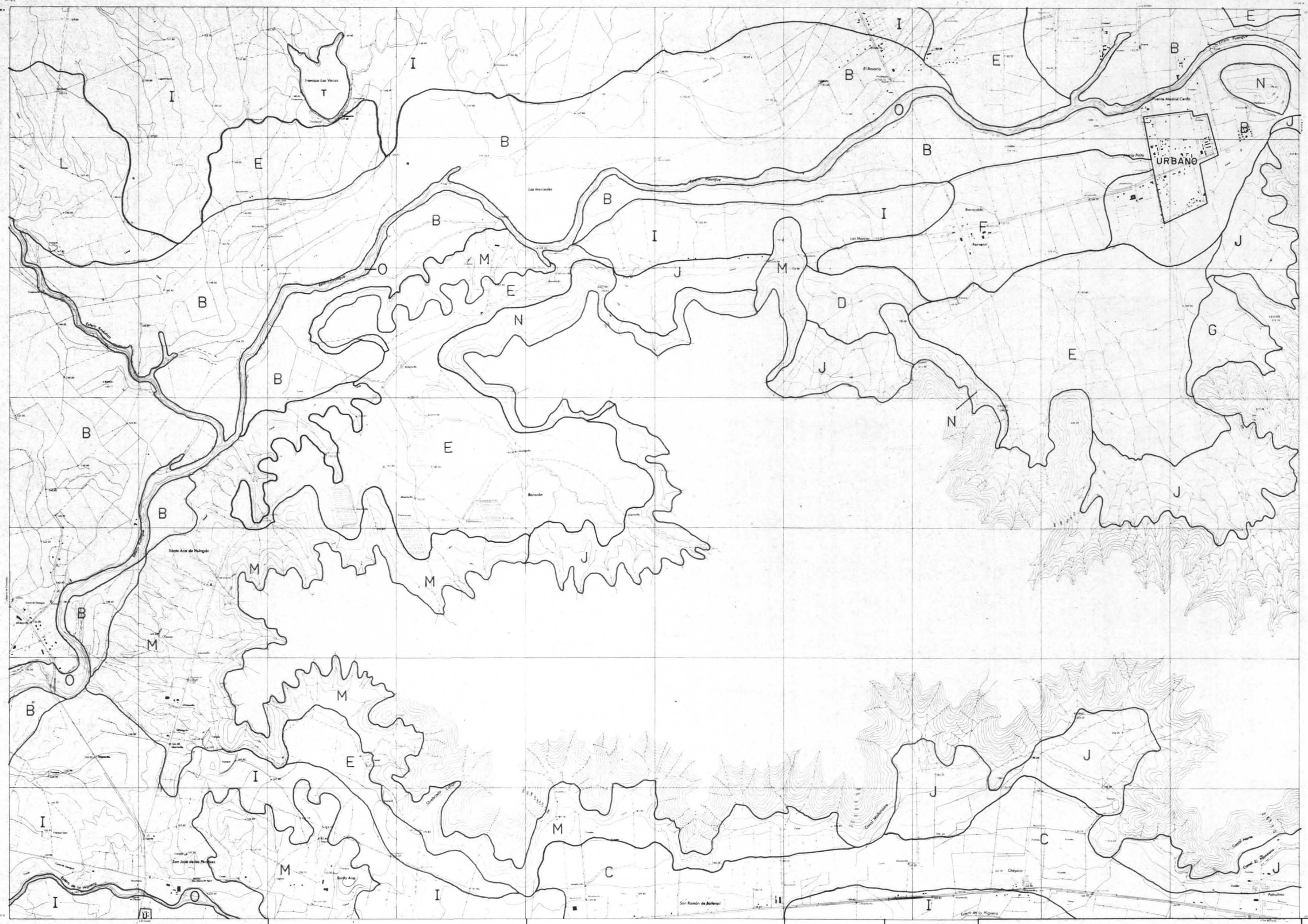

AGROLOG CHILE LTDA.

NOVIEMBRE 1981

ESTUDIO DE SUELOS
DEL PROYECTO MAIPO

REPUBLICA DE CHILE
COMISION NACIONAL DE RIEGO
SECRETARIA EJECUTIVA

ESCALA
1: 20 000

CUADRO DE SITUACION HOJAS

3 28	3 29	3 30
3		5
9	10	11

MAPA INTERPRETATIVO
GRUPOS DE MANEJO
(ESTUDIO TE-REVO ESCALA 1:50.000)

4
4

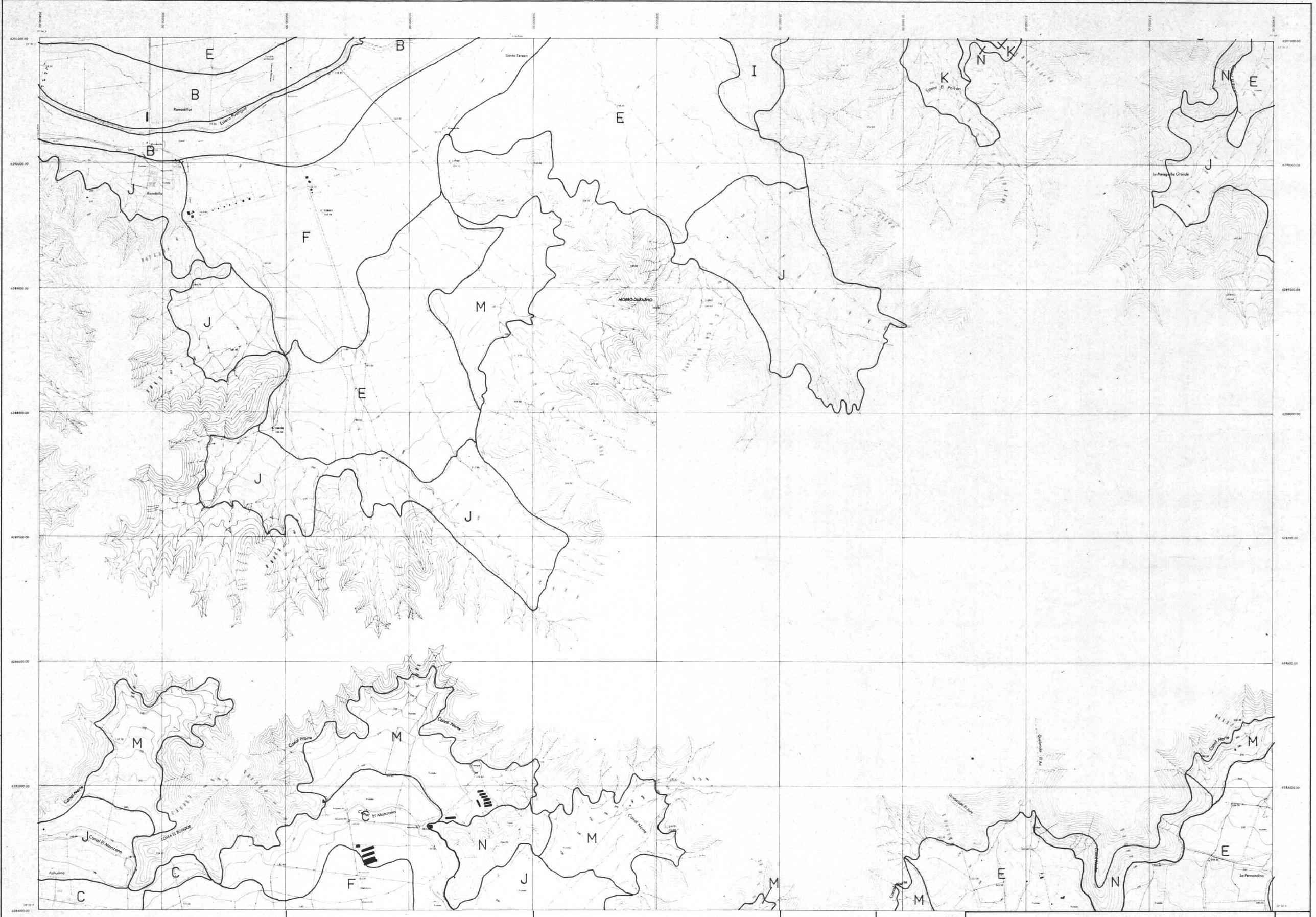

AGROLOG CHILE LTDA.

NOVIEMBRE 1981

ESTUDIO DE SUELOS
DEL PROYECTO MAIPO

REPUBLICA DE CHILE
COMISION NACIONAL DE RIEGO
SECRETARIA EJECUTIVA

ESCALA
1 : 20 000

CUADRO DE SITUACION HOJAS

3 29	3 30	1 37
4		2 1
10	11	2 8

MAPA INTERPRETATIVO
GRUPOS DE MANEJO
(ESTUDIO TERRENO ESCALA 1:50.000)

4
5

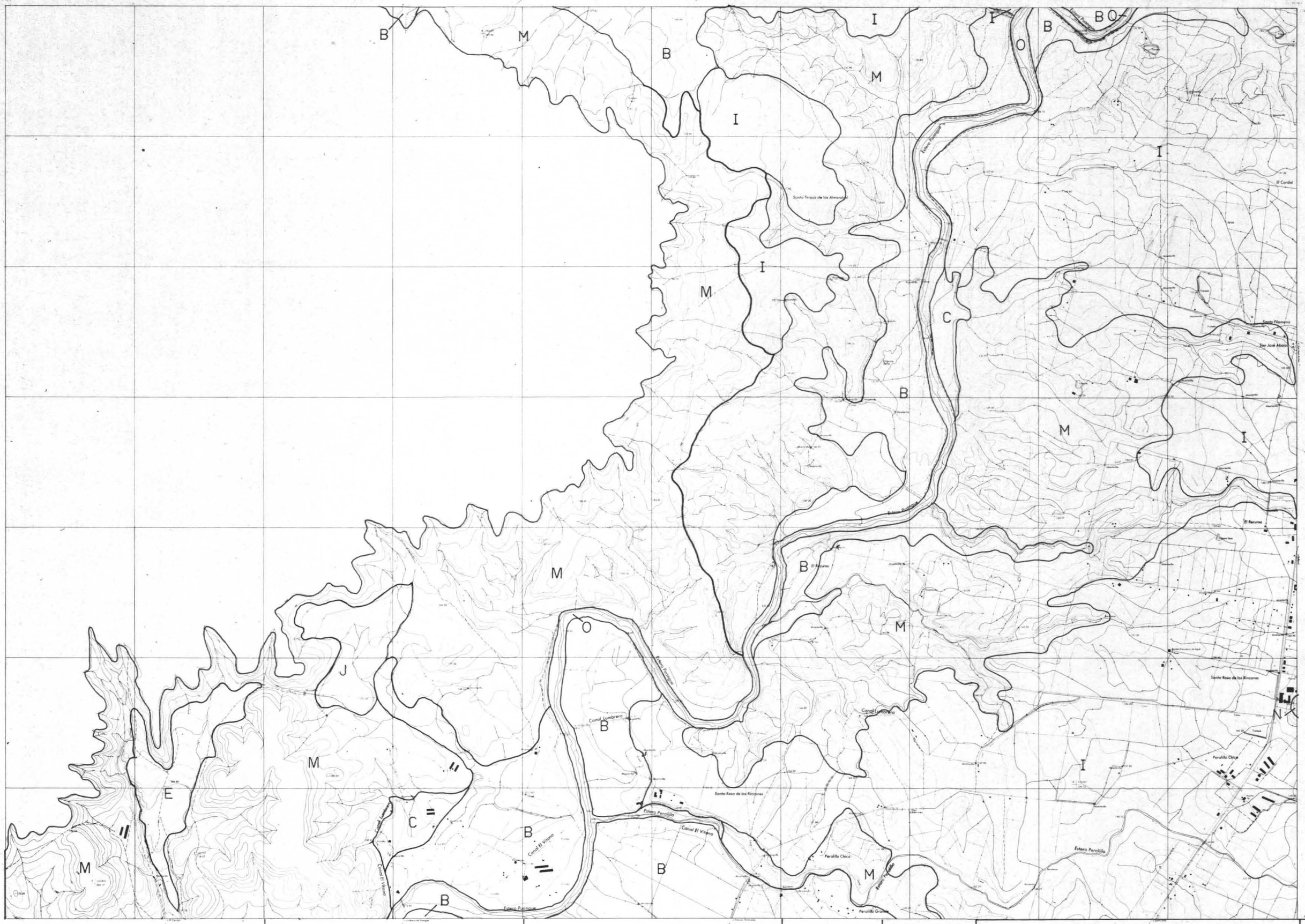

AGROLOG CHILE LTDA.	ESTUDIO DE SUELOS	REPUBLICA DE CHILE	ESCALA	CUADRO DE SITUACION HOJAS	MAPA INTERPRETATIVO	4
NOVIEMBRE 1981	DEL PROYECTO MAIPO	COMISION NACIONAL DE RIEGO SECRETARIA EJECUTIVA	1: 20 000	– 3 4 – 10 14 15 16	GRUPOS DE MANEJO (ESTUDIO TERRENO ESCALA 1:50.000)	9

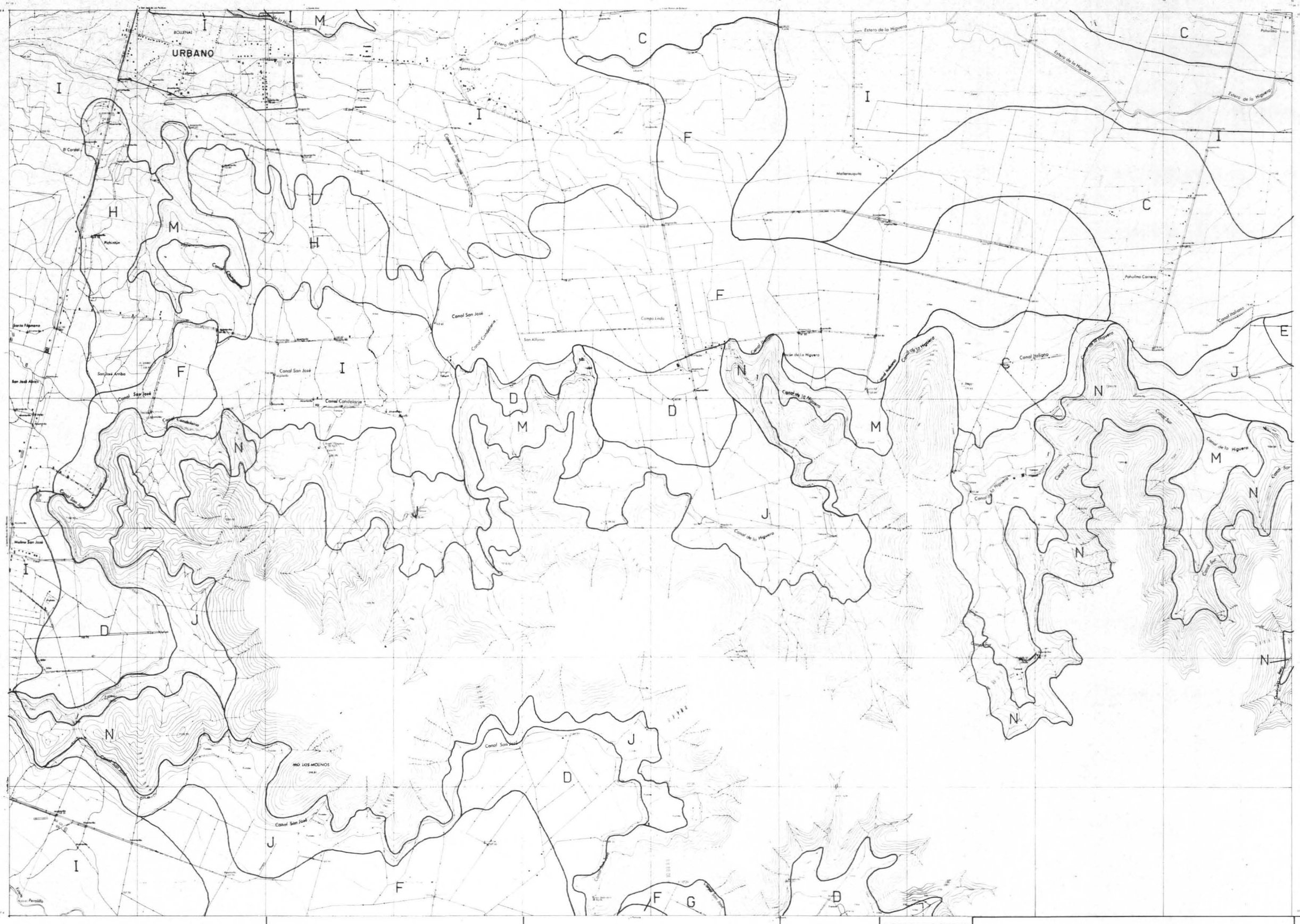
URBANO
BOLLENAR
Estero de la Higuera
Canal San José
Canal Candelaria
Canal de la Higuera
Canal Italiano
Canal Sur
Canal Molinero
Canal Mallarauquita
Canal Pahuilmo
Canal Pehuilo
Canal Perolillo
Canal Molino San José
Canal Cordillera
Canal Cordillera Sur
Canal Cordillera Norte
Canal Cordillera Sur Norte
Canal Cordillera Sur Sur
Canal Cordillera Norte Norte
Canal Cordillera Norte Sur
Canal Cordillera Sur Sur Norte
Canal Cordillera Sur Sur Sur
Canal Cordillera Norte Norte Norte
Canal Cordillera Norte Norte Sur
Canal Cordillera Sur Sur Sur Norte
Canal Cordillera Sur Sur Sur Sur
Canal Cordillera Norte Norte Norte Norte
Canal Cordillera Norte Norte Norte Sur
Canal Cordillera Sur Sur Sur Sur Norte
Canal Cordillera Sur Sur Sur Sur Sur
Canal Cordillera Norte Norte Norte Norte Norte
Canal Cordillera Norte Norte Norte Norte Sur
Canal Cordillera Sur Sur Sur Sur Sur Norte
Canal Cordillera Sur Sur Sur Sur Sur Sur
Canal Cordillera Norte Norte Norte Norte Norte Norte
Canal Cordillera Norte Norte Norte Norte Norte Sur
Canal Cordillera Sur Sur Sur Sur Sur Sur Norte
Canal Cordillera Sur Sur Sur Sur Sur Sur Sur
Canal Cordillera Norte Norte Norte Norte Norte Norte Norte
Canal Cordillera Norte Norte Norte Norte Norte Norte Sur
Canal Cordillera Sur Sur Sur Sur Sur Sur Sur Norte
Canal Cordillera Sur Sur Sur Sur Sur Sur Sur Sur
Canal Cordillera Norte Norte Norte Norte Norte Norte Norte Norte
Canal Cordillera Norte Norte Norte Norte Norte Norte Norte Sur
Canal Cordillera Sur Sur Sur Sur Sur Sur Sur Sur Norte
Canal Cordillera Sur Sur Sur Sur Sur Sur Sur Sur Sur
Canal Cordillera Norte Norte Norte Norte Norte Norte Norte Norte Norte
Canal Cordillera Norte Norte Norte Norte Norte Norte Norte Norte Sur
Canal Cordillera Sur Sur Sur Sur Sur Sur Sur Sur Sur Norte
Canal Cordillera Sur Sur Sur Sur Sur Sur Sur Sur Sur Sur
Canal Cordillera Norte Norte Norte Norte Norte Norte Norte Norte Norte Norte
Canal Cordillera Norte Norte Norte Norte Norte Norte Norte Norte Norte Sur
Canal Cordillera Sur Sur Sur Sur Sur Sur Sur Sur Sur Sur Norte
Canal Cordillera Sur Sur Sur Sur Sur Sur Sur Sur Sur Sur Sur
Canal Cordillera Norte Norte Norte Norte Norte Norte Norte Norte Norte Norte Norte
Canal Cordillera Norte Norte Norte Norte Norte Norte Norte Norte Norte Norte Sur
Canal Cordillera Sur Sur Sur Sur Sur Sur Sur Sur Sur Sur Sur Norte
Canal Cordillera Sur Sur Sur Sur Sur Sur Sur Sur Sur Sur Sur Sur
Canal Cordillera Norte Norte Norte Norte Norte Norte Norte Norte Norte Norte Norte Norte
Canal Cordillera Norte Norte Norte Norte Norte Norte Norte Norte Norte Norte Norte Sur
Canal Cordillera Sur Sur Sur Sur Sur Sur Sur Sur Sur Sur Sur Sur Norte
Canal Cordillera Sur Sur Sur Sur Sur Sur Sur Sur Sur Sur Sur Sur Sur
Canal Cordillera Norte Norte Norte Norte Norte Norte Norte Norte Norte Norte Norte Norte Norte
Canal Cordillera Norte Norte Norte Norte Norte Norte Norte Norte Norte Norte Norte Norte Sur
Canal Cordillera Sur Sur Sur Sur Sur Sur Sur Sur Sur Sur Sur Sur Sur Norte
Canal Cordillera Sur Sur Sur Sur Sur Sur Sur Sur Sur Sur Sur Sur Sur Sur
Canal Cordillera Norte Norte Norte Norte Norte Norte Norte Norte Norte Norte Norte Norte Norte Norte
Canal Cordillera Norte Norte Norte Norte Norte Norte Norte Norte Norte Norte Norte Norte Norte Sur
Canal Cordillera Sur Sur Sur Sur Sur Sur Sur Sur Sur Sur Sur Sur Sur Sur Norte
Canal Cordillera Sur Sur Sur Sur Sur Sur Sur Sur Sur Sur Sur Sur Sur Sur Sur
Canal Cordillera Norte Norte Norte Norte Norte Norte Norte Norte Norte Norte Norte Norte Norte Norte Norte
Canal Cordillera Norte Norte Norte Norte Norte Norte Norte Norte Norte Norte Norte Norte Norte Norte Sur
Canal Cordillera Sur Sur Sur Sur Sur Sur Sur Sur Sur Sur Sur Sur Sur Sur Sur Norte
Canal Cordillera Sur Sur Sur Sur Sur Sur Sur Sur Sur Sur Sur Sur Sur Sur Sur Sur
Canal Cordillera Norte Norte Norte Norte Norte Norte Norte Norte Norte Norte Norte Norte Norte Norte Norte Norte
Canal Cordillera Norte Norte Norte Norte Norte Norte Norte Norte Norte Norte Norte Norte Norte Norte Norte Sur
Canal Cordillera Sur Sur Sur Sur Sur Sur Sur Sur Sur Sur Sur Sur Sur Sur Sur Sur Norte
Canal Cordillera Sur Sur Sur Sur Sur Sur Sur Sur Sur Sur Sur Sur Sur Sur Sur Sur Sur
Canal Cordillera Norte Norte Norte Norte Norte Norte Norte Norte Norte Norte Norte Norte Norte Norte Norte Norte Norte
Canal Cordillera Norte Norte Norte Norte Norte Norte Norte Norte Norte Norte Norte Norte Norte Norte Norte Norte Sur
Canal Cordillera Sur Sur Sur Sur Sur Sur Sur Sur Sur Sur Sur Sur Sur Sur Sur Sur Sur Norte
Canal Cordillera Sur Sur Sur Sur Sur Sur Sur Sur Sur Sur Sur Sur Sur Sur Sur Sur Sur Sur
Canal Cordillera Norte Norte Norte Norte Norte Norte Norte Norte Norte Norte Norte Norte Norte Norte Norte Norte Norte Norte
Canal Cordillera Norte Norte Norte Norte Norte Norte Norte Norte Norte Norte Norte Norte Norte Norte Norte Norte Norte Sur
Canal Cordillera Sur Sur Sur Sur Sur Sur Sur Sur Sur Sur Sur Sur Sur Sur Sur Sur Sur Sur Norte
Canal Cordillera Sur Sur Sur Sur Sur Sur Sur Sur Sur Sur Sur Sur Sur Sur Sur Sur Sur Sur Sur
Canal Cordillera Norte Norte Norte Norte Norte Norte Norte Norte Norte Norte Norte Norte Norte Norte Norte Norte Norte Norte Norte
Canal Cordillera Norte Norte Norte Norte Norte Norte Norte Norte Norte Norte Norte Norte Norte Norte Norte Norte Norte Norte Sur
Canal Cordillera Sur Sur Sur Sur Sur Sur Sur Sur Sur Sur Sur Sur Sur Sur Sur Sur Sur Sur Sur Norte
Canal Cordillera Sur Sur Sur Sur Sur Sur Sur Sur Sur Sur Sur Sur Sur Sur Sur Sur Sur Sur Sur Sur
Canal Cordillera Norte
Canal Cordillera Norte Norte Norte Norte Norte Norte Norte Norte Norte Norte Norte Norte Norte Norte Norte Norte Norte Norte Norte Sur
Canal Cordillera Sur Sur Sur Sur Sur Sur Sur Sur Sur Sur Sur Sur Sur Sur Sur Sur Sur Sur Sur Sur Norte
Canal Cordillera Sur Sur Sur Sur Sur Sur Sur Sur Sur Sur Sur Sur Sur Sur Sur Sur Sur Sur Sur Sur Sur
Canal Cordillera Norte
Canal Cordillera Norte Sur
Canal Cordillera Sur Sur Sur Sur Sur Sur Sur Sur Sur Sur Sur Sur Sur Sur Sur Sur Sur Sur Sur Sur Sur Norte
Canal Cordillera Sur Sur Sur Sur Sur Sur Sur Sur Sur Sur Sur Sur Sur Sur Sur Sur Sur Sur Sur Sur Sur Sur
Canal Cordillera Norte
Canal Cordillera Norte Sur
Canal Cordillera Sur Sur Sur Sur Sur Sur Sur Sur Sur Sur Sur Sur Sur Sur Sur Sur Sur Sur Sur Sur Sur Sur Norte
Canal Cordillera Sur Sur Sur Sur Sur Sur Sur Sur Sur Sur Sur Sur Sur Sur Sur Sur Sur Sur Sur Sur Sur Sur Sur
Canal Cordillera Norte
Canal Cordillera Norte Sur
Canal Cordillera Sur Sur Sur Sur Sur Sur Sur Sur Sur Sur Sur Sur Sur Sur Sur Sur Sur Sur Sur Sur Sur Sur Sur Norte
Canal Cordillera Sur Sur Sur Sur Sur Sur Sur Sur Sur Sur Sur Sur Sur Sur Sur Sur Sur Sur Sur Sur Sur Sur Sur Sur
Canal Cordillera Norte
Canal Cordillera Norte Sur
Canal Cordillera Sur Sur Sur Sur Sur Sur Sur Sur Sur Sur Sur Sur Sur Sur Sur Sur Sur Sur Sur Sur Sur Sur Sur Sur Norte
Canal Cordillera Sur Sur Sur Sur Sur Sur Sur Sur Sur Sur Sur Sur Sur Sur Sur Sur Sur Sur Sur Sur Sur Sur Sur Sur Sur
Canal Cordillera Norte
Canal Cordillera Norte Sur
Canal Cordillera Sur Sur Sur Sur Sur Sur Sur Sur Sur Sur Sur Sur Sur Sur Sur Sur Sur Sur Sur Sur Sur Sur Sur Sur Sur Norte
Canal Cordillera Sur Sur Sur Sur Sur Sur Sur Sur Sur Sur Sur Sur Sur Sur Sur Sur Sur Sur Sur Sur Sur Sur Sur Sur Sur Sur
Canal Cordillera Norte
Canal Cordillera Norte Sur
Canal Cordillera Sur Sur Sur Sur Sur Sur Sur Sur Sur Sur Sur Sur Sur Sur Sur Sur Sur Sur Sur Sur Sur Sur Sur Sur Sur Sur Norte
Canal Cordillera Sur Sur Sur Sur Sur Sur Sur Sur Sur Sur Sur Sur Sur Sur Sur Sur Sur Sur Sur Sur Sur Sur Sur Sur Sur Sur Sur
Canal Cordillera Norte
Canal Cordillera Norte Sur
Canal Cordillera Sur Sur Sur Sur Sur Sur Sur Sur Sur Sur Sur Sur Sur Sur Sur Sur Sur Sur Sur Sur Sur Sur Sur Sur Sur Sur Sur Norte
Canal Cordillera Sur Sur Sur Sur Sur Sur Sur Sur Sur Sur Sur Sur Sur Sur Sur Sur Sur Sur Sur Sur Sur Sur Sur Sur Sur Sur Sur Sur
Canal Cordillera Norte
Canal Cordillera Norte

AGROLOG CHILE LTDA.	ESTUDIO DE SUELOS	REPUBLICA DE CHILE	ESCALA	CUADRO DE SITUACION HOJAS	MAPA INTERPRETATIVO	4
NOVIEMBRE 1981	DEL PROYECTO MAIPO	COMISION NACIONAL DE RIEGO SECRETARIA EJECUTIVA	1:20 000	4 5 2 1 / 10 2 8 / 16 17 2 15	GRUPOS DE MANEJO (ESTUDIO TERRENO ESCALA 1:50.000)	11

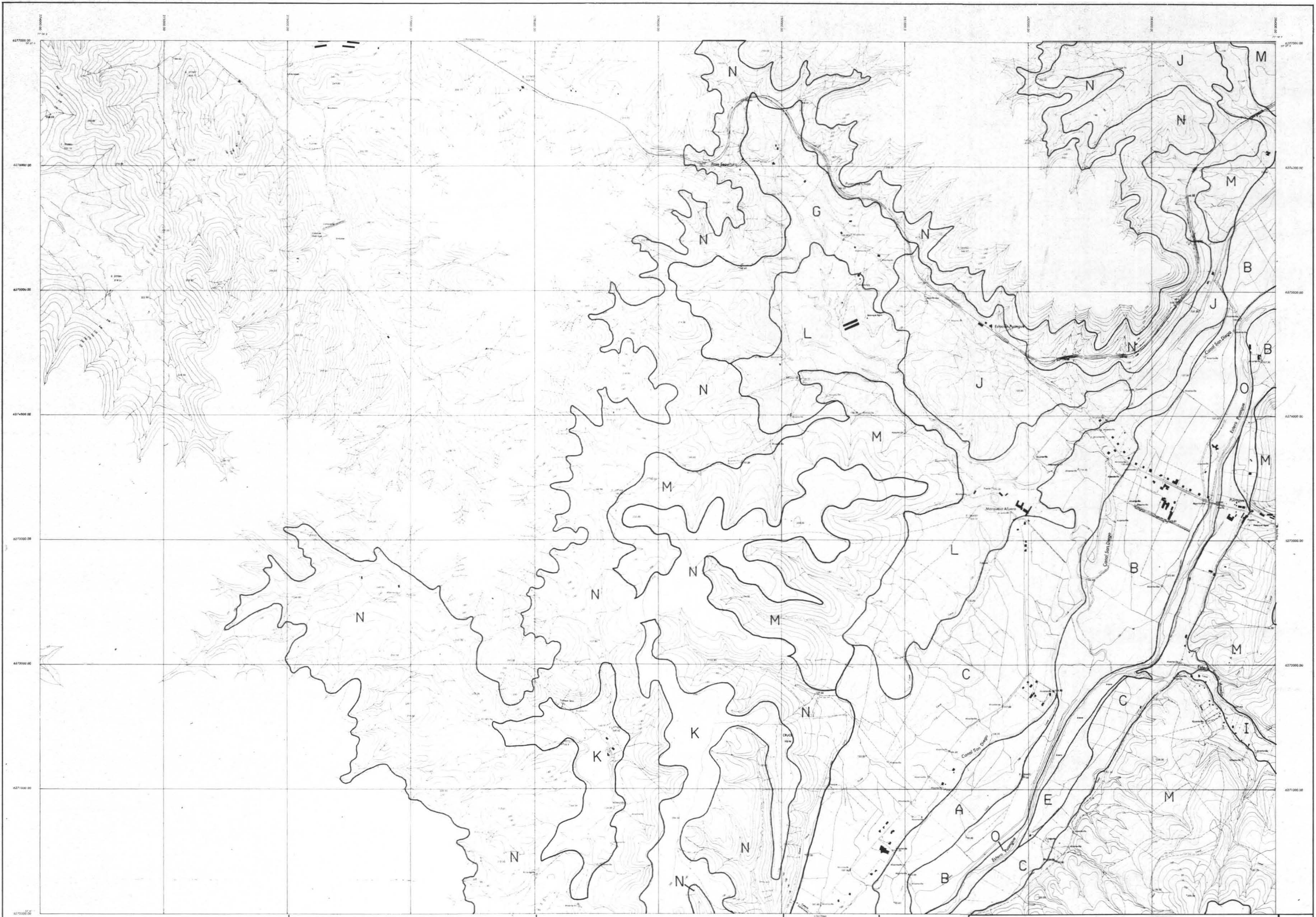

AGROLOG CHILE LTDA.	ESTUDIO DE SUELOS	REPUBLICA DE CHILE	ESCALA	CUADRO DE SITUACION HOJAS	MAPA INTERPRETATIVO	4
NOVIEMBRE 1981	DEL PROYECTO MAIPO	COMISION NACIONAL DE RIEGO SECRETARIA EJECUTIVA	1: 20 000	– – 9 – 15 – 19 20	GRUPOS DE MANEJO (ESTUDIO TERRENO ESCALA 1: 50.000)	14

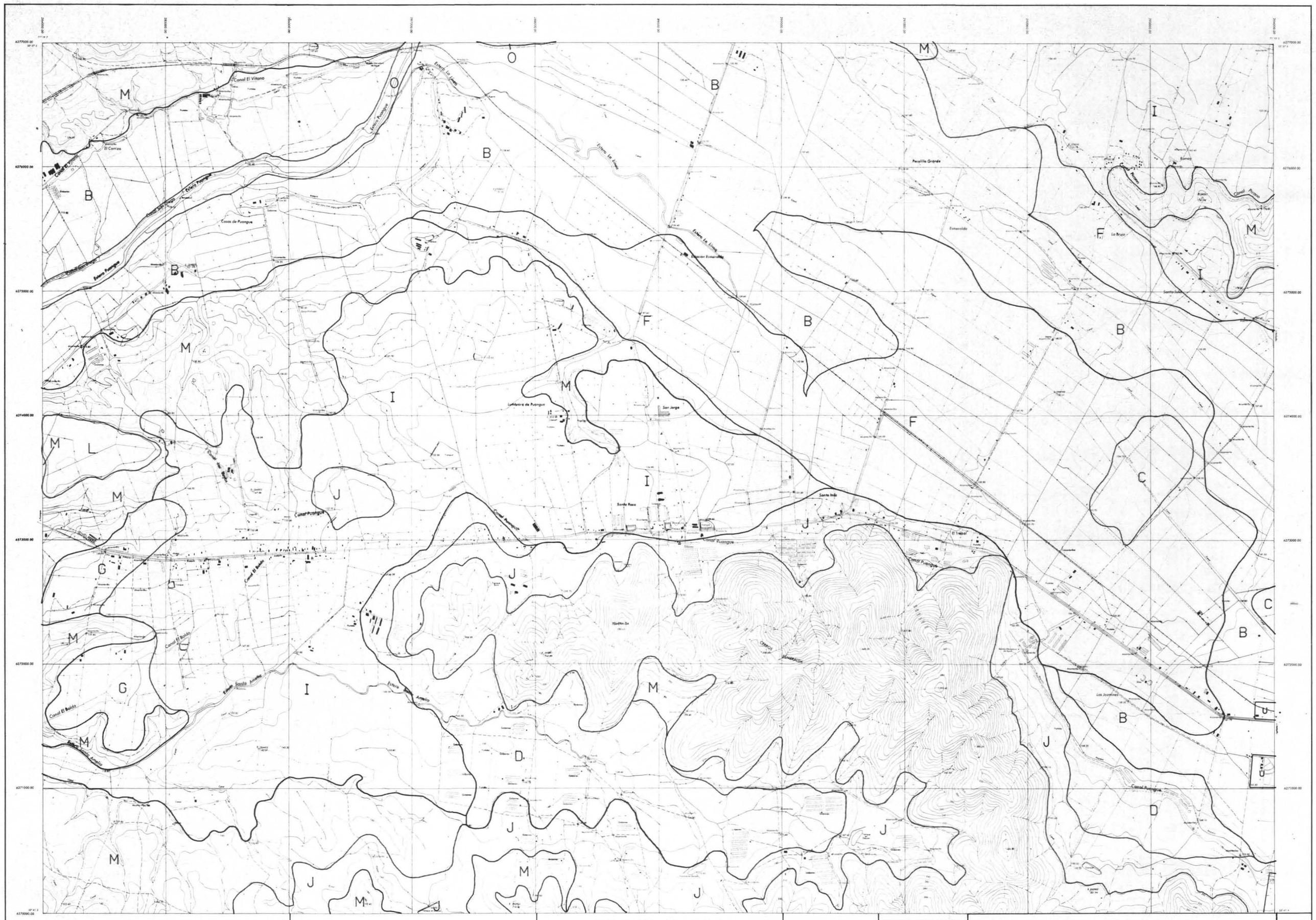

AGROLOG CHILE LTDA.	ESTUDIO DE SUELOS	REPUBLICA DE CHILE	ESCALA	CUADRO DE SITUACION HOJAS	MAPA INTERPRETATIVO	4
NOVIEMBRE 1981	DEL PROYECTO MAIPO	COMISION NACIONAL DE RIEGO SECRETARIA EJECUTIVA	1 : 20 000	– 9 10 14 16 19 20 21	GRUPOS DE MANEJO (ESTUDIO TERRENO ESCALA 1:50.000)	15

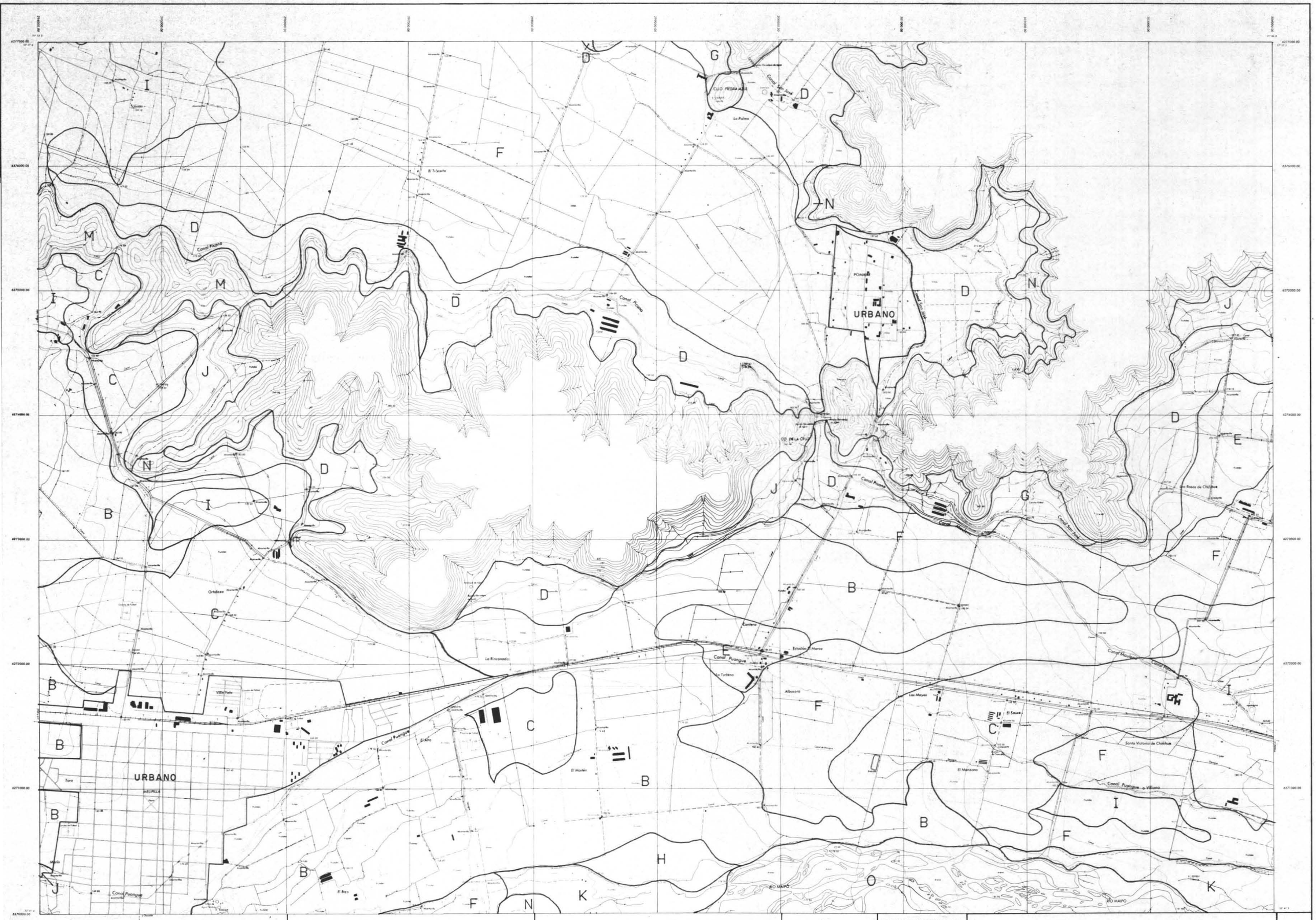

AGROLOG CHILE LTDA. NOVIEMBRE 1981	ESTUDIO DE SUELOS DEL PROYECTO MAIPO	REPUBLICA DE CHILE COMISION NACIONAL DE RIEGO SECRETARIA EJECUTIVA	ESCALA 1: 20 000	CUADRO DE SITUACION HOJAS 9 10 11 15 17 20 21 22	MAPA INTERPRETATIVO GRUPOS DE MANEJO (ESTUDIO TERRENO ESCALA 1:50.000)

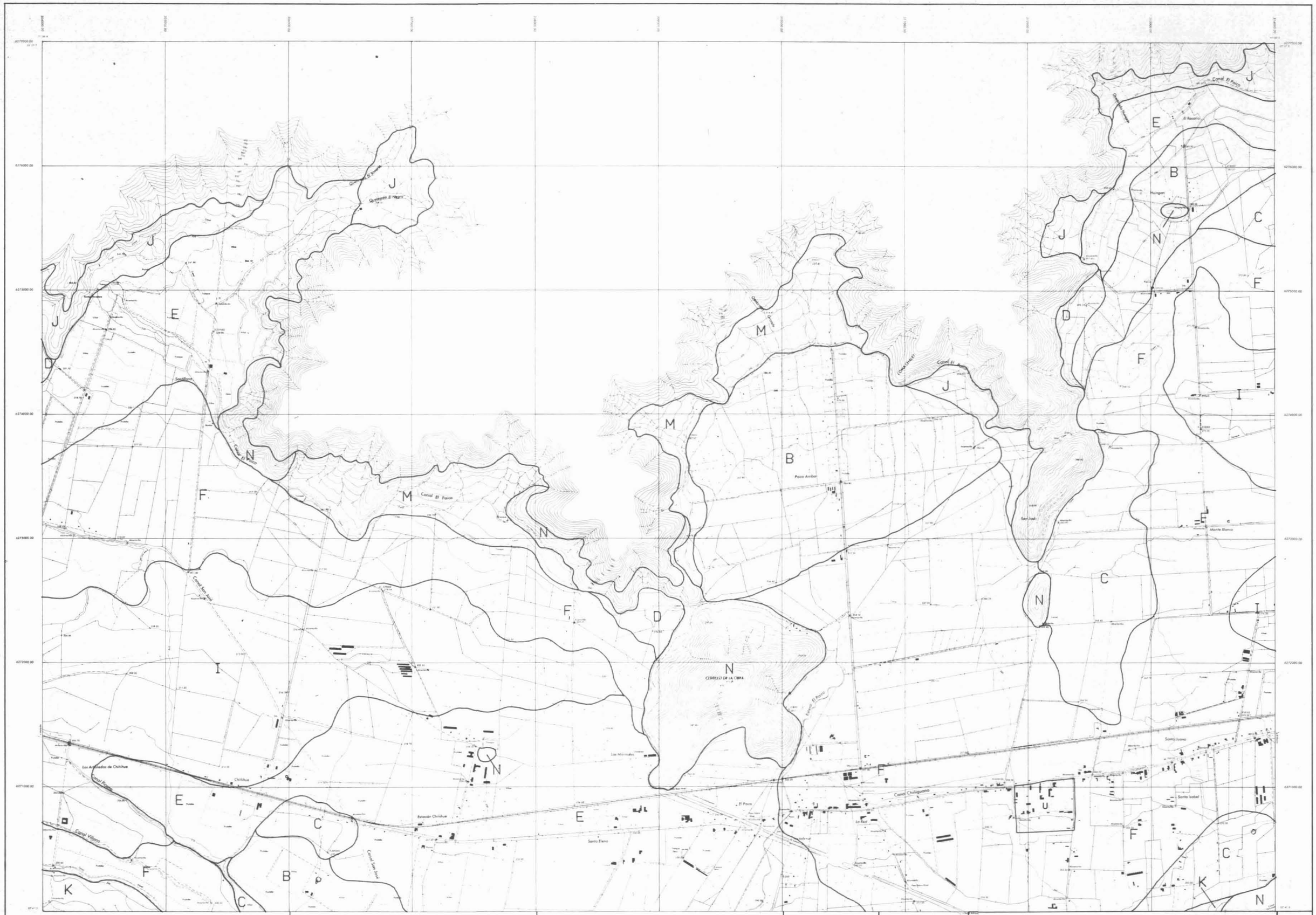

AGROLOG CHILE LTDA.	ESTUDIO DE SUELOS	REPUBLICA DE CHILE	ESCALA	CUADRO DE SITUACION HOJAS	MAPA INTERPRETATIVO	4
NOVIEMBRE 1981	DEL PROYECTO MAIPO	COMISION NACIONAL DE RIEGO SECRETARIA EJECUTIVA	1: 20 000	10 11 2 8 / 16 2 15 / 21 22 2 21	GRUPOS DE MANEJO (ESTUDIO TERRENO ESCALA 1:50.000)	17

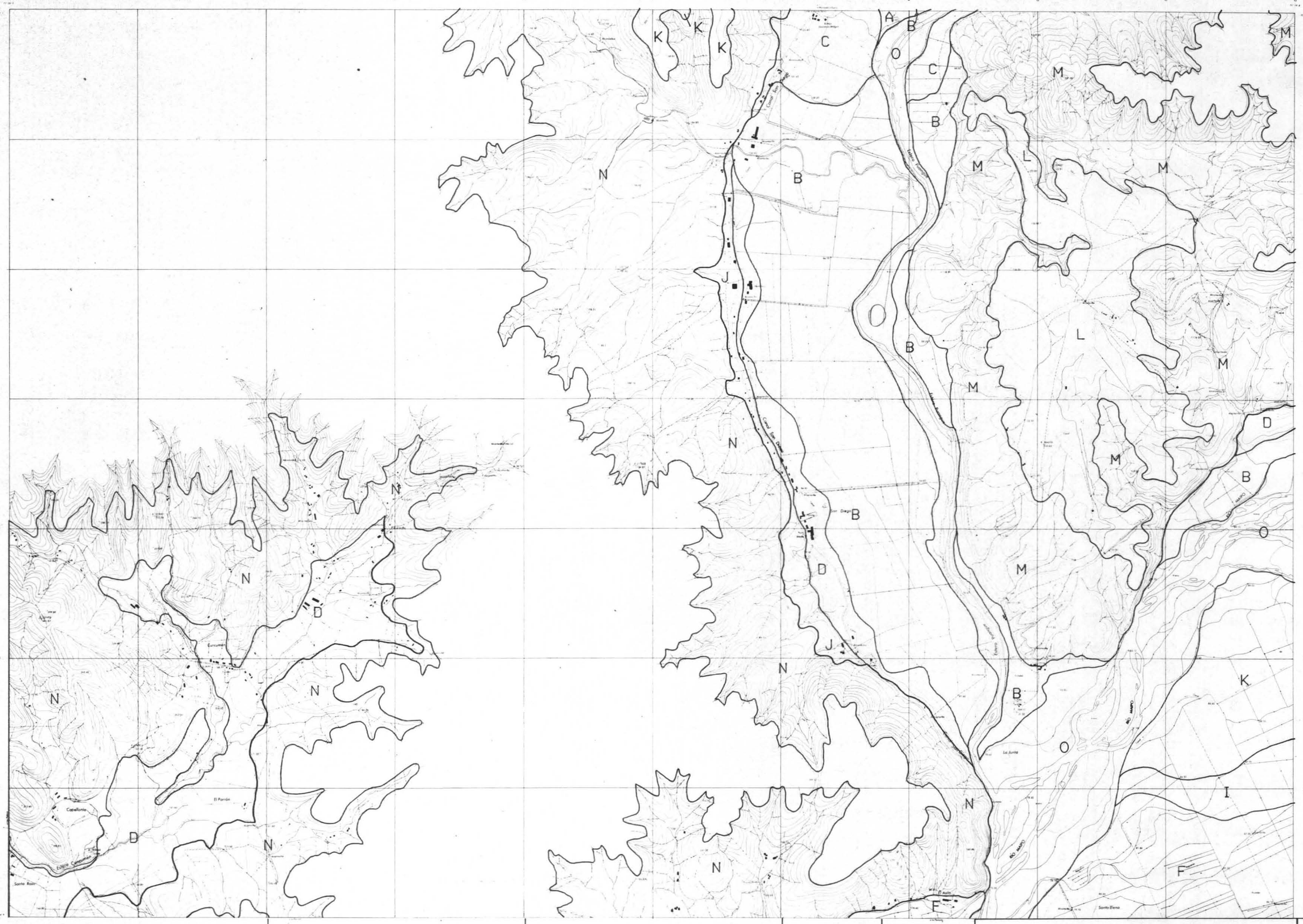

AGROLOG CHILE LTDA.	ESTUDIO DE SUELOS	REPUBLICA DE CHILE	ESCALA	CUADRO DE SITUACION HOJAS	MAPA INTERPRETATIVO	4
NOVIEMBRE 1981	DEL PROYECTO MAIPO	COMISION NACIONAL DE RIEGO SECRETARIA EJECUTIVA	1: 20 000	– 14 15 – 20 – 24 25	GRUPOS DE MANEJO (ESTUDIO TERRE IO ESCALA 1:50.000)	19

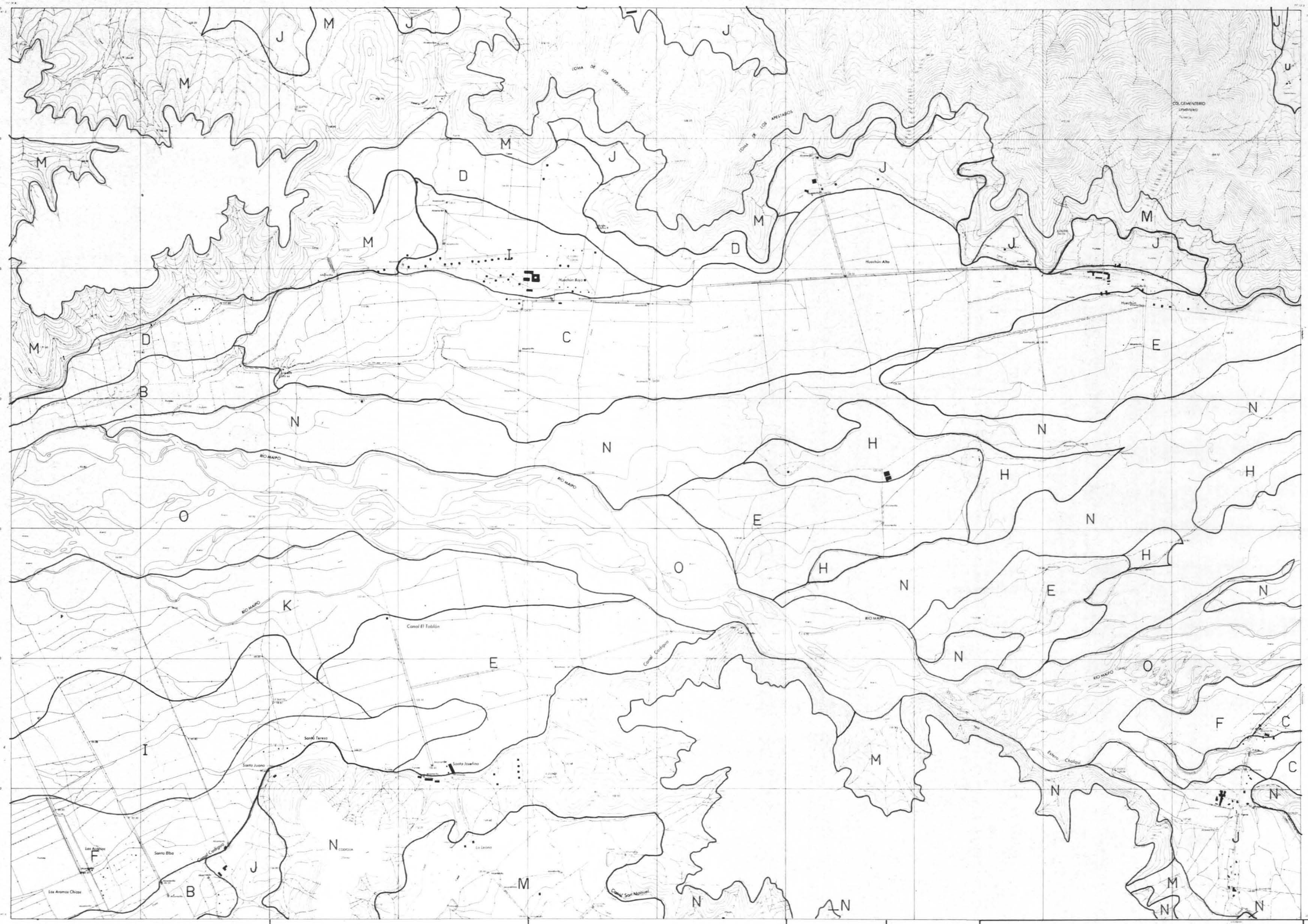

AGROLOG CHILE LTDA.	ESTUDIO DE SUELOS	REPUBLICA DE CHILE	ESCALA	CUADRO DE SITUACION HOJAS	MAPA INTERPRETATIVO	4
NOVIEMBRE 1981	DEL PROYECTO MAIPO	COMISION NACIONAL DE RIEGO SECRETARIA EJECUTIVA	1:20 000	14 15 16 19 21 24 25 26	GRUPOS DE MANEJO (ESTUDIO TERRENO ESCALA 1:50.000)	20

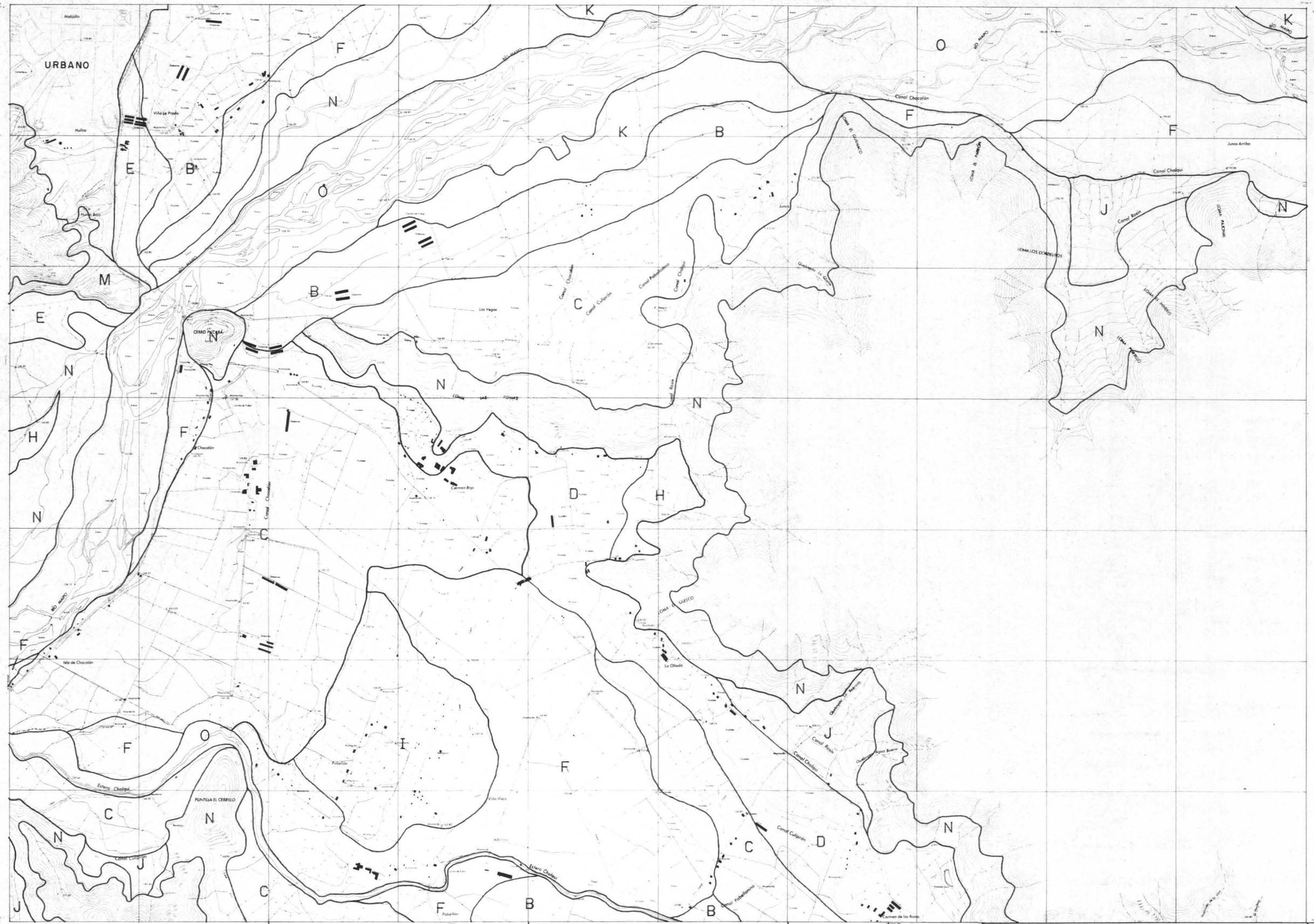

AGROLOG CHILE LTDA. NOVIEMBRE 1981	ESTUDIO DE SUELOS DEL PROYECTO MAIPO	REPUBLICA DE CHILE COMISION NACIONAL DE RIEGO SECRETARIA EJECUTIVA	ESCALA 1: 20 000	CUADRO DE SITUACION HOJAS 15 16 17 20 22 25 26 27	MAPA INTERPRETATIVO GRUPOS DE MANEJO (ESTUDIO TERRENO ESCALA 1:50.000)

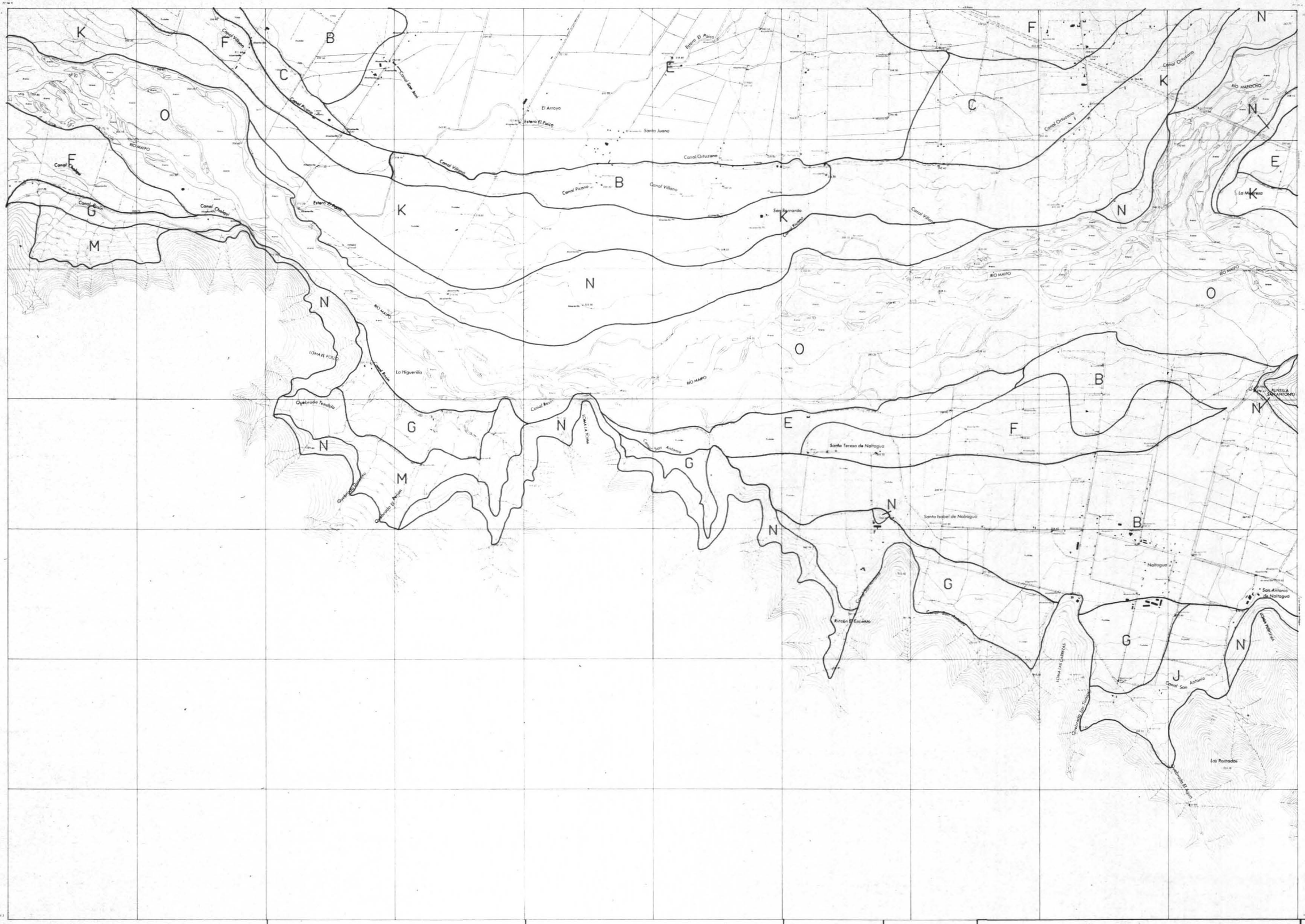

AGROLOG CHILE LTDA. NOVIEMBRE 1981	ESTUDIO DE SUELOS DEL PROYECTO MAIPO	REPUBLICA DE CHILE COMISION NACIONAL DE RIEGO SECRETARIA EJECUTIVA	ESCALA 1: 20 000	CUADRO DE SITUACION HOJAS 16 17 2/15 21 2/21 26 27 2/27	MAPA INTERPRETATIVO GRUPOS DE MANEJO (ESTUDIO TERRENO ESCALA 1:50.000)

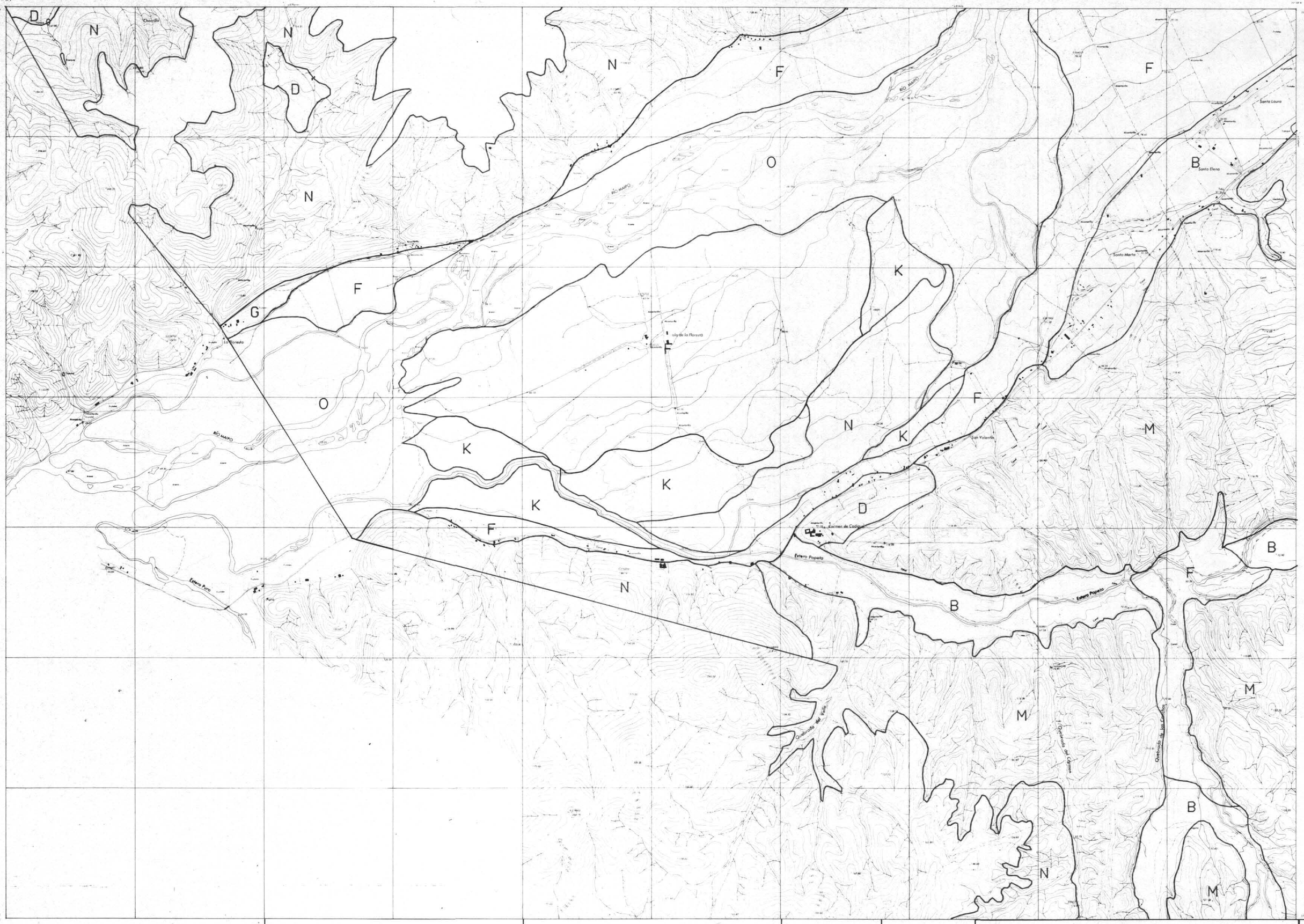

AGROLOG CHILE LTDA. NOVIEMBRE 1981	ESTUDIO DE SUELOS DEL PROYECTO MAIPO	REPUBLICA DE CHILE COMISION NACIONAL DE RIEGO SECRETARIA EJECUTIVA	ESCALA 1 : 20 000	CUADRO DE SITUACION HOJAS – 19 20 – 25 28 29 30	MAPA INTERPRETATIVO GRUPOS DE MANEJO (ESTUDIO TERRENO ESCALA 1:50.000)

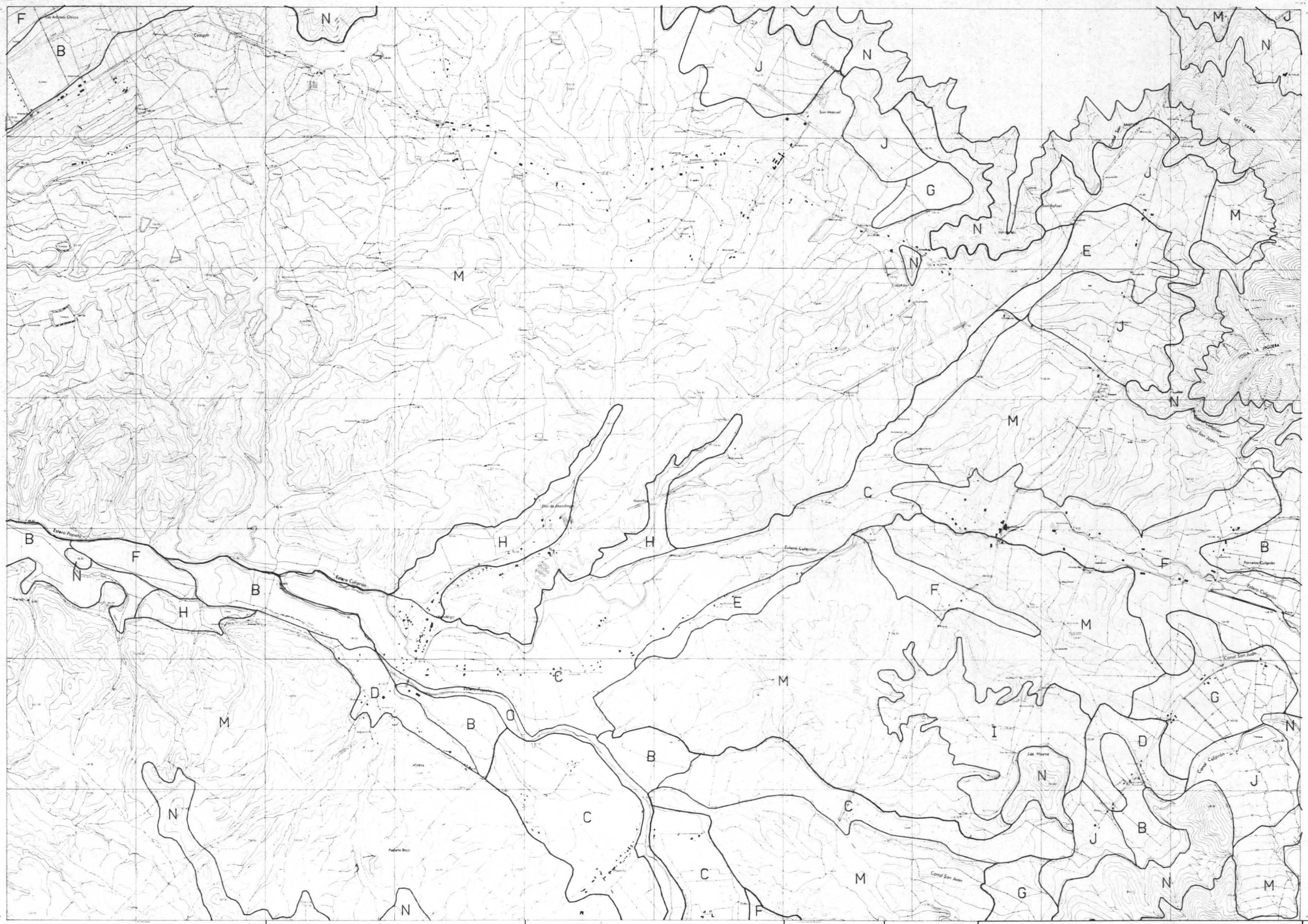

AGROLOG CHILE LTDA.	ESTUDIO DE SUELOS	REPUBLICA DE CHILE	ESCALA	CUADRO DE SITUACION HOJAS	MAPA INTERPRETATIVO	4
NOVIEMBRE 1981	DEL PROYECTO MAIPO	COMISION NACIONAL DE RIEGO SECRETARIA EJECUTIVA	1: 20 000	19 20 21 24 26 29 30 31	GRUPOS DE MANEJO (ESTUDIO TERRENO ESCALA 1:50.000)	25

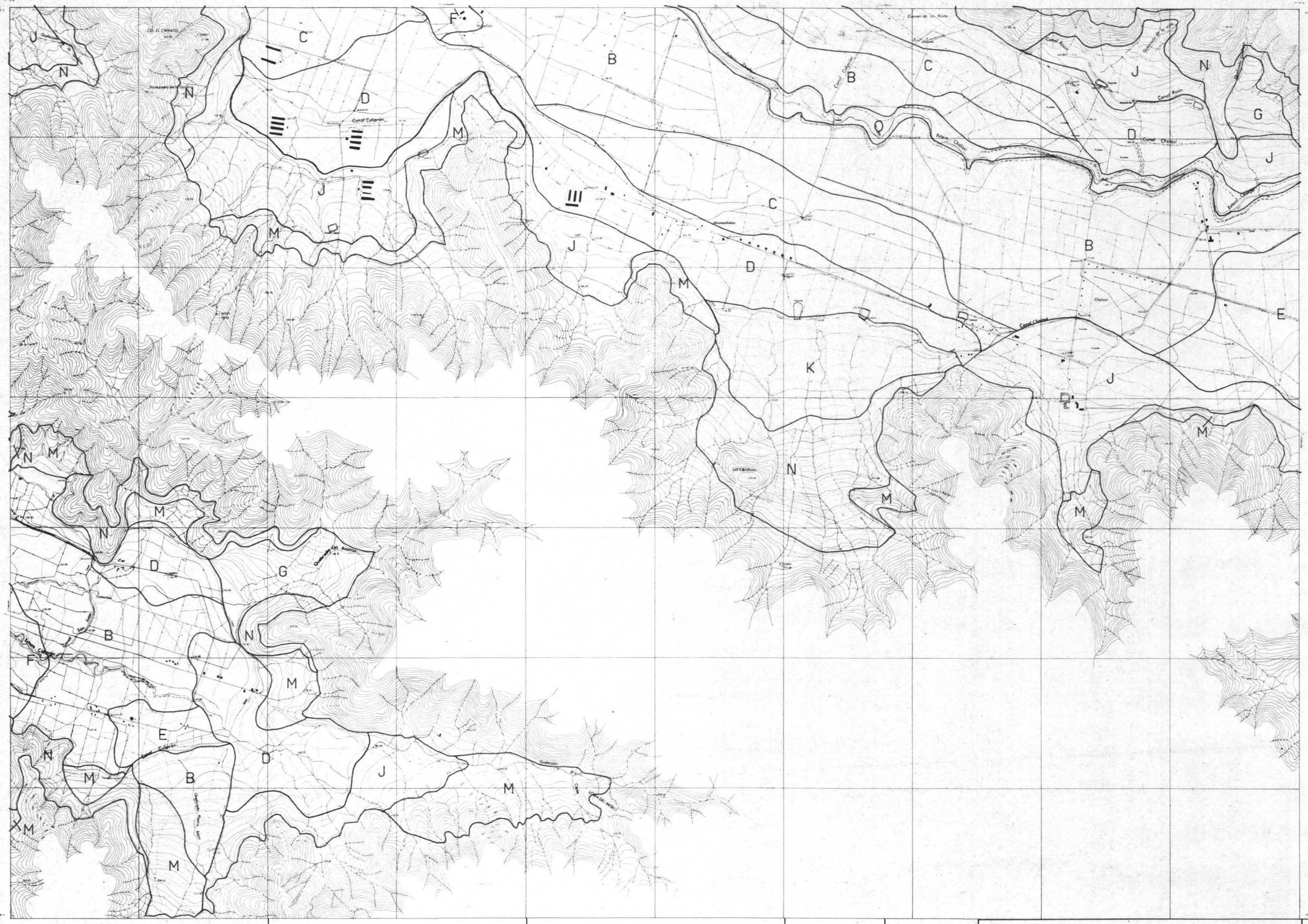

AGROLOG CHILE LTDA.	ESTUDIO DE SUELOS	REPUBLICA DE CHILE	ESCALA	CUADRO DE SITUACION HOJAS	MAPA INTERPRETATIVO	4
NOVIEMBRE 1981	DEL PROYECTO MAIPO	COMISION NACIONAL DE RIEGO SECRETARIA EJECUTIVA	1:20 000	20 21 22 25 27 30 31 32	GRUPOS DE MANEJO (ESTUDIO TERRENO ESCALA 1:50.000)	26

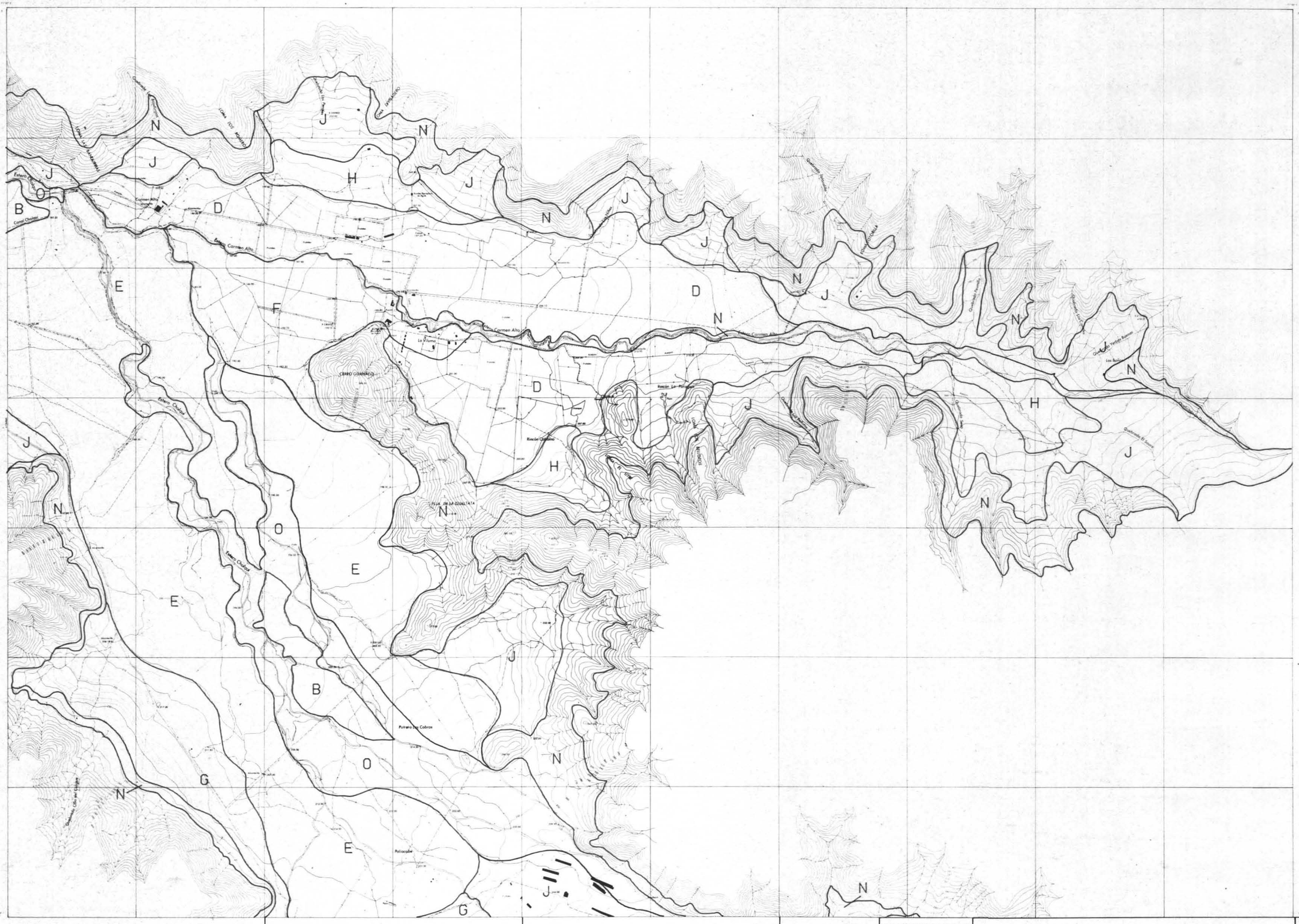
Carmen Alto
Estero Carmen Alto
Estero Chalías
Canal Chalías
Quebrada Carmen Alto
Quebrada Los Porotos
Quebrada Las Tinajas
Quebrada Las Tres Cruces
Quebrada Las Cruces
Quebrada Ramón
Quebrada Ramón Este
Quebrada Yerbas Buenas
Quebrada El Sauce
Quebrada Cerro Grande
Quebrada Cerro Las Cruces
Quebrada Cerro Las Chilas
Quebrada Cerro Las Chilas Este
Quebrada Cerro Las Chilas Oeste
Quebrada Cerro Las Chilas Sur
Quebrada Cerro Las Chilas Sur Este
Quebrada Cerro Las Chilas Sur Oeste
Quebrada Cerro Las Chilas Sur Este Oeste
Quebrada Cerro Las Chilas Sur Este Este
Quebrada Cerro Las Chilas Sur Este Este Oeste
Quebrada Cerro Las Chilas Sur Este Este Este
Quebrada Cerro Las Chilas Sur Este Este Este Oeste
Quebrada Cerro Las Chilas Sur Este Este Este Este
Quebrada Cerro Las Chilas Sur Este Este Este Este Oeste
Quebrada Cerro Las Chilas Sur Este Este Este Este Este
Quebrada Cerro Las Chilas Sur Este Este Este Este Este Oeste
Quebrada Cerro Las Chilas Sur Este Este Este Este Este Este
Quebrada Cerro Las Chilas Sur Este Este Este Este Este Este Oeste
Quebrada Cerro Las Chilas Sur Este Este Este Este Este Este Este
Quebrada Cerro Las Chilas Sur Este Este Este Este Este Este Este Oeste
Quebrada Cerro Las Chilas Sur Este Este Este Este Este Este Este Este
Quebrada Cerro Las Chilas Sur Este Este Este Este Este Este Este Este Oeste
Quebrada Cerro Las Chilas Sur Este Este Este Este Este Este Este Este Este
Quebrada Cerro Las Chilas Sur Este Este Este Este Este Este Este Este Este Oeste
Quebrada Cerro Las Chilas Sur Este Este Este Este Este Este Este Este Este Este
Quebrada Cerro Las Chilas Sur Este Este Este Este Este Este Este Este Este Este Oeste
Quebrada Cerro Las Chilas Sur Este Este Este Este Este Este Este Este Este Este Este
Quebrada Cerro Las Chilas Sur Este Este Este Este Este Este Este Este Este Este Este Oeste
Quebrada Cerro Las Chilas Sur Este Este Este Este Este Este Este Este Este Este Este Este
Quebrada Cerro Las Chilas Sur Este Este Este Este Este Este Este Este Este Este Este Este Oeste
Quebrada Cerro Las Chilas Sur Este Este Este Este Este Este Este Este Este Este Este Este Este
Quebrada Cerro Las Chilas Sur Este Este Este Este Este Este Este Este Este Este Este Este Este Oeste
Quebrada Cerro Las Chilas Sur Este Este Este Este Este Este Este Este Este Este Este Este Este Este
Quebrada Cerro Las Chilas Sur Este Este Este Este Este Este Este Este Este Este Este Este Este Este Oeste
Quebrada Cerro Las Chilas Sur Este Este Este Este Este Este Este Este Este Este Este Este Este Este Este
Quebrada Cerro Las Chilas Sur Este Este Este Este Este Este Este Este Este Este Este Este Este Este Este Oeste
Quebrada Cerro Las Chilas Sur Este Este Este Este Este Este Este Este Este Este Este Este Este Este Este Este
Quebrada Cerro Las Chilas Sur Este Este Este Este Este Este Este Este Este Este Este Este Este Este Este Este Oeste
Quebrada Cerro Las Chilas Sur Este Este Este Este Este Este Este Este Este Este Este Este Este Este Este Este Este
Quebrada Cerro Las Chilas Sur Este Este Este Este Este Este Este Este Este Este Este Este Este Este Este Este Este Oeste
Quebrada Cerro Las Chilas Sur Este Este Este Este Este Este Este Este Este Este Este Este Este Este Este Este Este Este
Quebrada Cerro Las Chilas Sur Este Este Este Este Este Este Este Este Este Este Este Este Este Este Este Este Este Este Oeste
Quebrada Cerro Las Chilas Sur Este Este Este Este Este Este Este Este Este Este Este Este Este Este Este Este Este Este Este
Quebrada Cerro Las Chilas Sur Este Este Este Este Este Este Este Este Este Este Este Este Este Este Este Este Este Este Este Oeste
Quebrada Cerro Las Chilas Sur Este Este Este Este Este Este Este Este Este Este Este Este Este Este Este Este Este Este Este Este
Quebrada Cerro Las Chilas Sur Este Este Este Este Este Este Este Este Este Este Este Este Este Este Este Este Este Este Este Este Oeste
Quebrada Cerro Las Chilas Sur Este Este Este Este Este Este Este Este Este Este Este Este Este Este Este Este Este Este Este Este Este
Quebrada Cerro Las Chilas Sur Este Este Este Este Este Este Este Este Este Este Este Este Este Este Este Este Este Este Este Este Oeste
Quebrada Cerro Las Chilas Sur Este Este Este Este Este Este Este Este Este Este Este Este Este Este Este Este Este Este Este Este Este
Quebrada Cerro Las Chilas Sur Este Este Este Este Este Este Este Este Este Este Este Este Este Este Este Este Este Este Este Este Este Oeste
Quebrada Cerro Las Chilas Sur Este

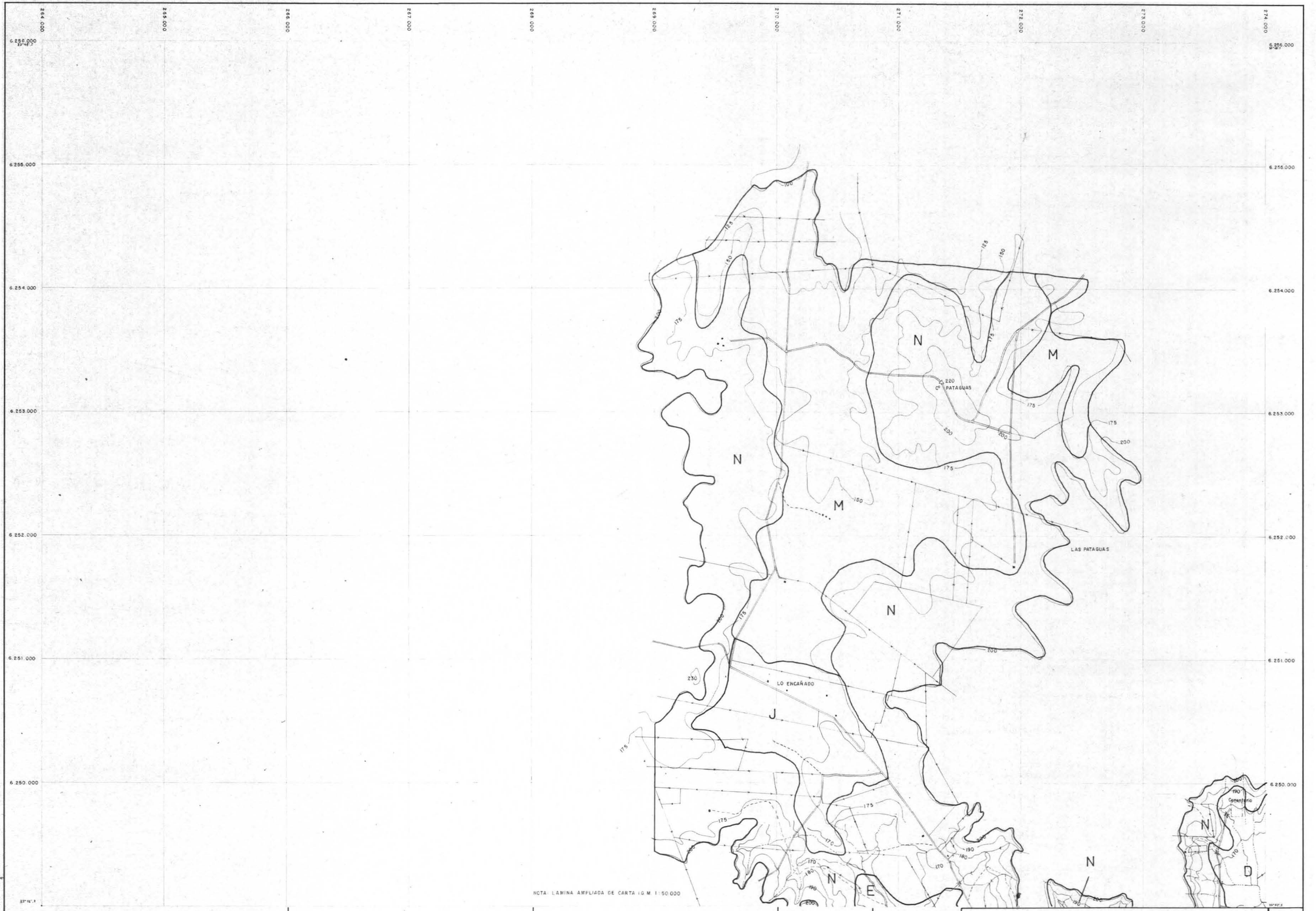

AGROLOG CHILE LTDA. NOVIEMBRE 1981	ESTUDIO DE SUELOS DEL PROYECTO MAIPO	REPUBLICA DE CHILE COMISION NACIONAL DE RIEGO SECRETARIA EJECUTIVA	ESCALA 1:20 000	CUADRO DE SITUACION HOJAS 24 / 29 / 33 34	MAPA INTERPRETATIVO GRUPOS DE MANEJO (ESTUDIO TERRENO ESCALA 1:50.000)

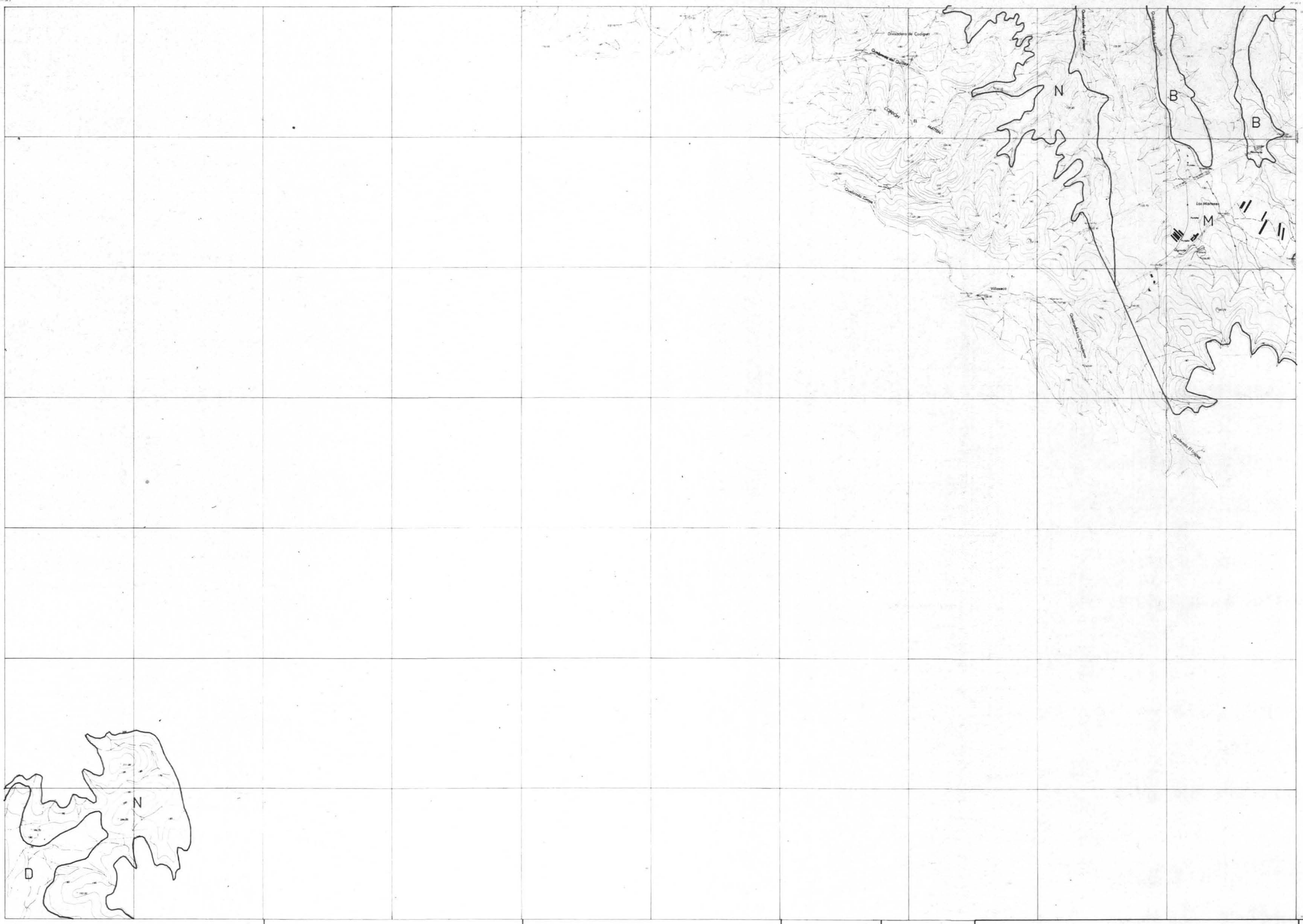

AGROLOG CHILE LTDA. NOVIEMBRE 1981	ESTUDIO DE SUELOS DEL PROYECTO MAIPO	REPUBLICA DE CHILE COMISION NACIONAL DE RIEGO SECRETARIA EJECUTIVA	ESCALA 1:20 000	CUADRO DE SITUACION HOJAS 22 23 24 28 30 33 34 35	MAPA INTERPRETATIVO GRUPOS DE MANEJO (ESTUDIO TERRENO ESCALA 1:50.000)

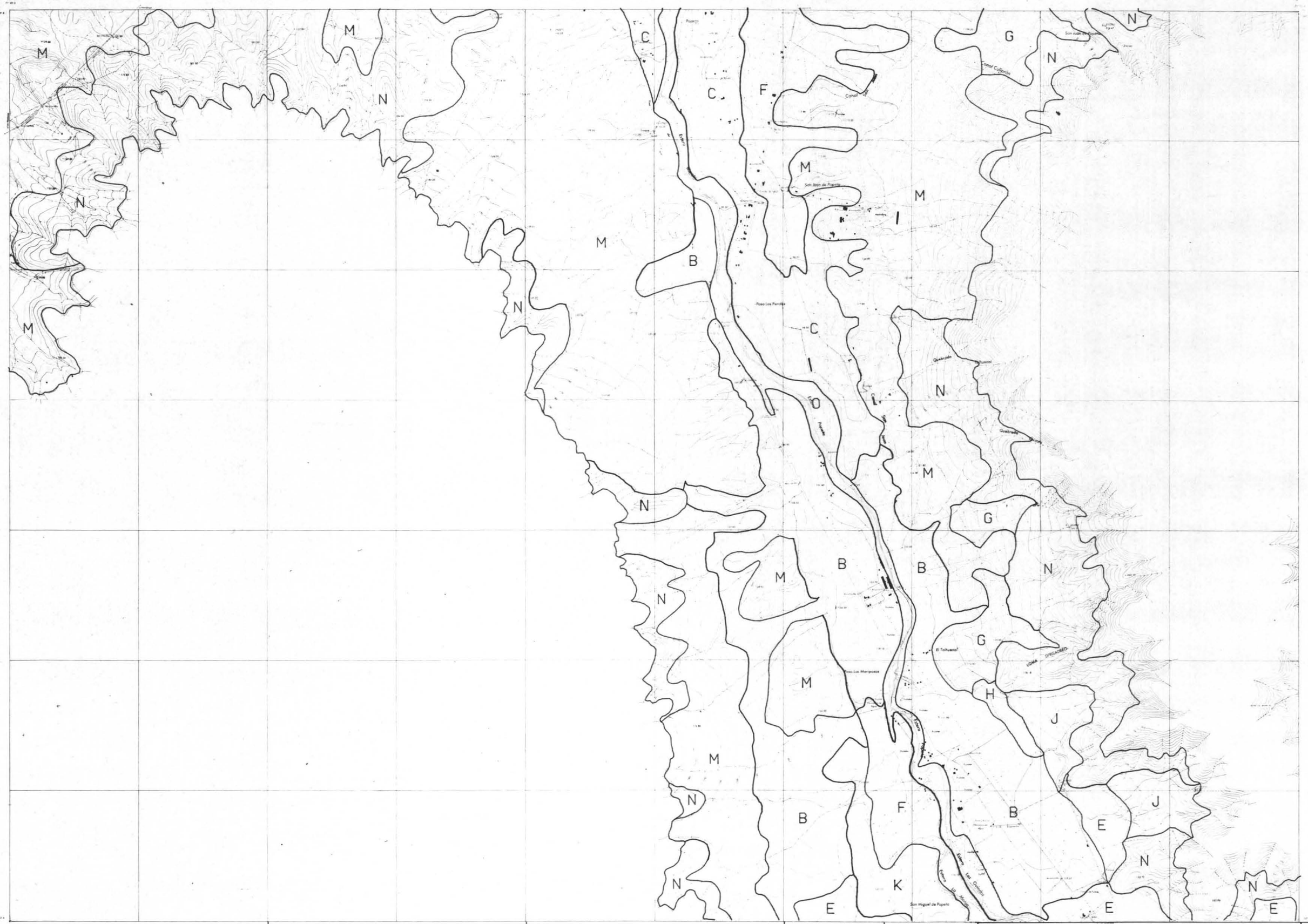

AGROLOG CHILE LTDA. NOVIEMBRE 1981	ESTUDIO DE SUELOS DEL PROYECTO MAIPO	REPUBLICA DE CHILE COMISION NACIONAL DE RIEGO SECRETARIA EJECUTIVA	ESCALA 1:20 000	CUADRO DE SITUACION HOJAS 24 25 26 29 31 34 35 36	MAPA INTERPRETATIVO GRUPOS DE MANEJO (ESTUDIO TERRENO ESCALA 1:50.000)

AGROLOG CHILE LTDA. NOVIEMBRE 1981	ESTUDIO DE SUELOS DEL PROYECTO MAIPO	REPUBLICA DE CHILE COMISION NACIONAL DE RIEGO SECRETARIA EJECUTIVA	ESCALA 1: 20 000	CUADRO DE SITUACION HOJAS 25 26 27 30 32 35 36 –	MAPA INTERPRETATIVO GRUPOS DE MANEJO (ESTUDIO TERRENO ESCALA 1:50.000)	4 31

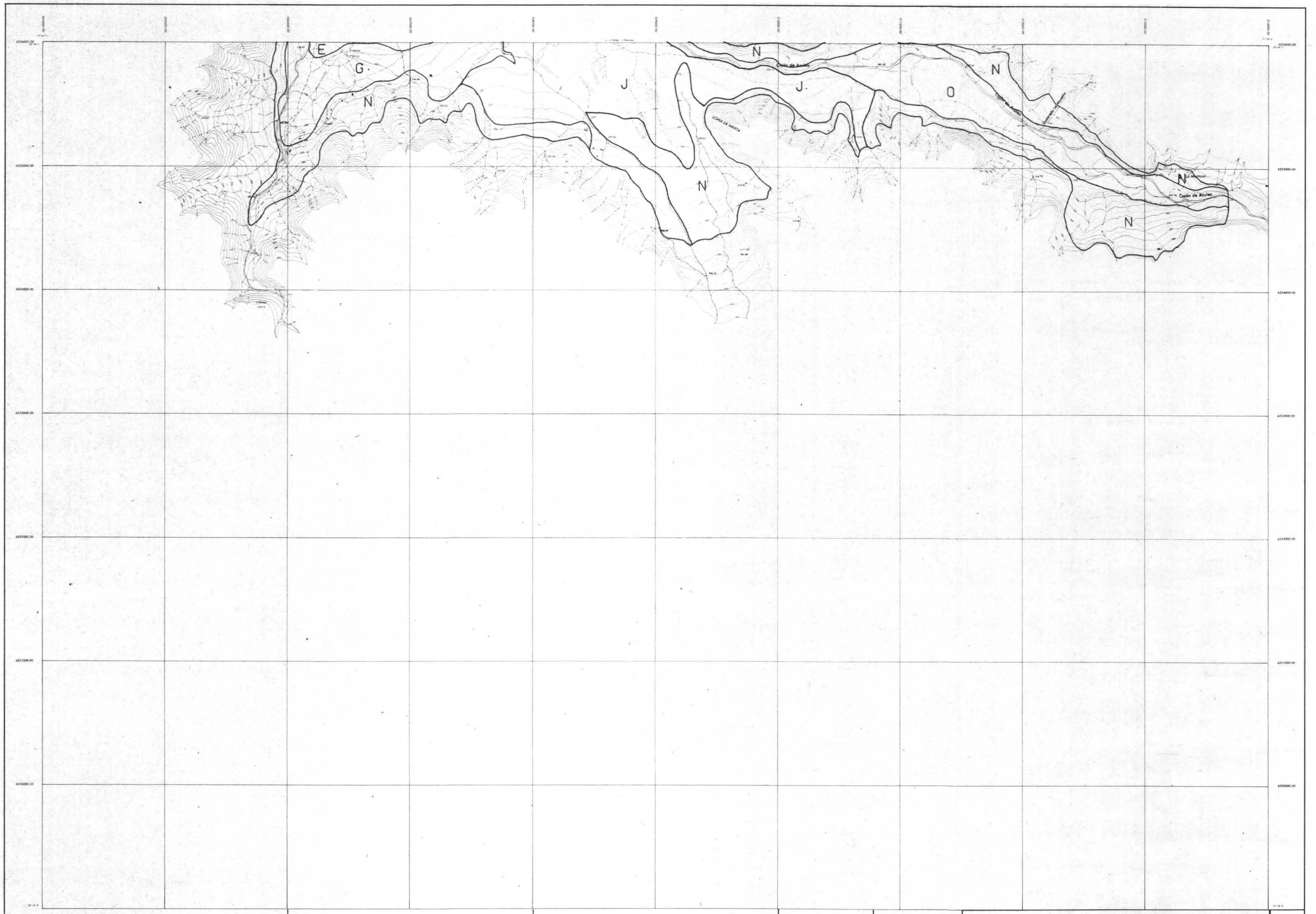

AGROLOG CHILE LTDA. NOVIEMBRE 1981	ESTUDIO DE SUELOS DEL PROYECTO MAIPO	REPUBLICA DE CHILE COMISION NACIONAL DE RIEGO SECRETARIA EJECUTIVA	ESCALA 1:20 000	CUADRO DE SITUACION HOJAS 26 27 2/27 31 2/32 36 — —	MAPA INTERPRETATIVO GRUPOS DE MANEJO (ESTUDIO TERRENO ESCALA 1:50.000)

AGROLOG CHILE LTDA.	ESTUDIO DE SUELOS	REPUBLICA DE CHILE	ESCALA	CUADRO DE SITUACION HOJAS	MAPA INTERPRETATIVO	4
NOVIEMBRE 1981	DEL PROYECTO MAIPO	COMISION NACIONAL DE RIEGO SECRETARIA EJECUTIVA	1: 20 000	– 28 29 – 34 – 37 38	GRUPOS DE MANEJO (ESTUDIO TERRENO ESCALA 1:50.000)	33

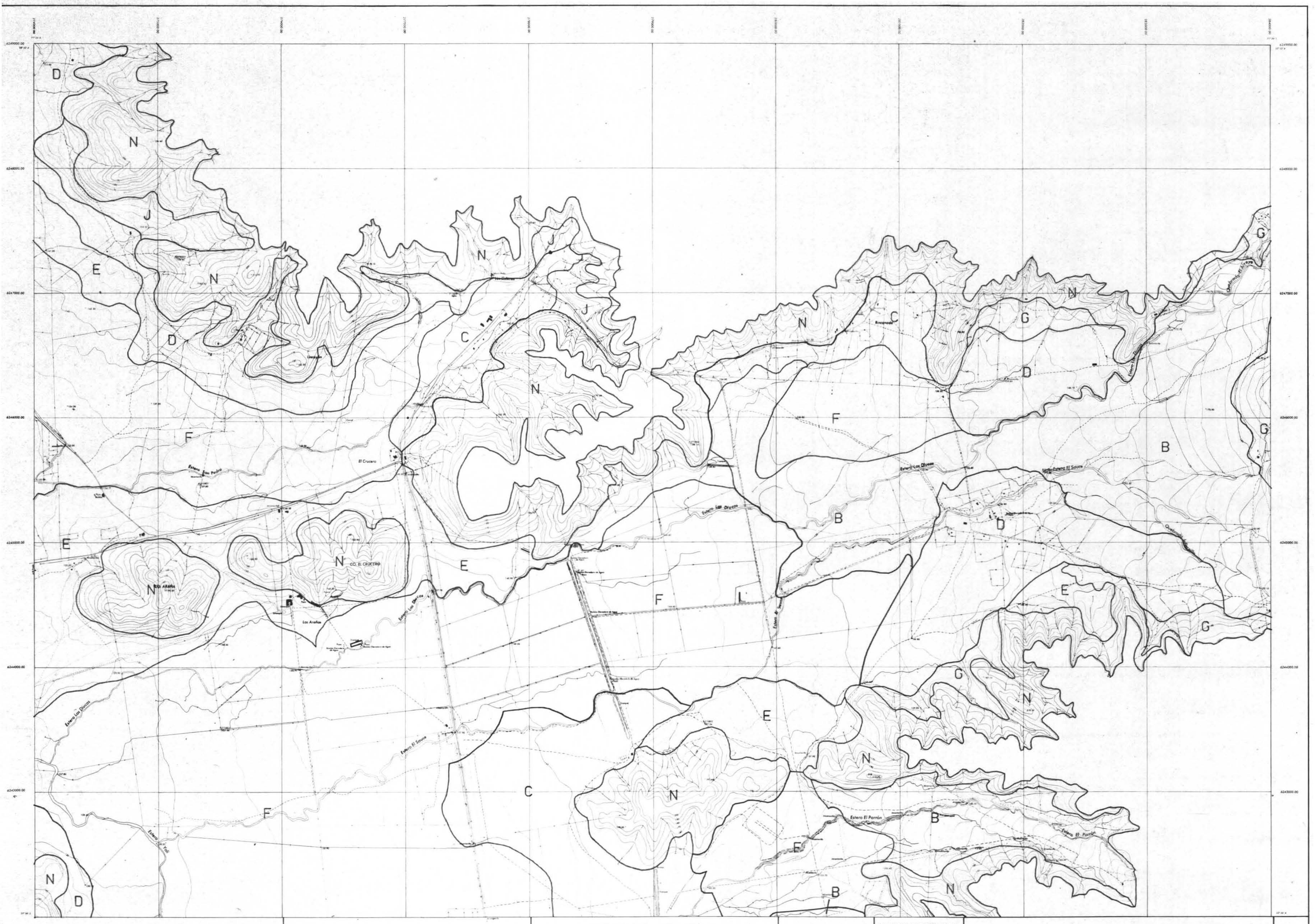

AGROLOG CHILE LTDA.	ESTUDIO DE SUELOS	REPUBLICA DE CHILE	ESCALA	CUADRO DE SITUACION HOJAS	MAPA INTERPRETATIVO	4
NOVIEMBRE 1981	DEL PROYECTO MAIPO	COMISION NACIONAL DE RIEGO SECRETARIA EJECUTIVA	1:20 000	28 29 30 33 35 37 38 39	GRUPOS DE MANEJO (ESTUDIO TERRENO ESCALA 1:50.000)	34

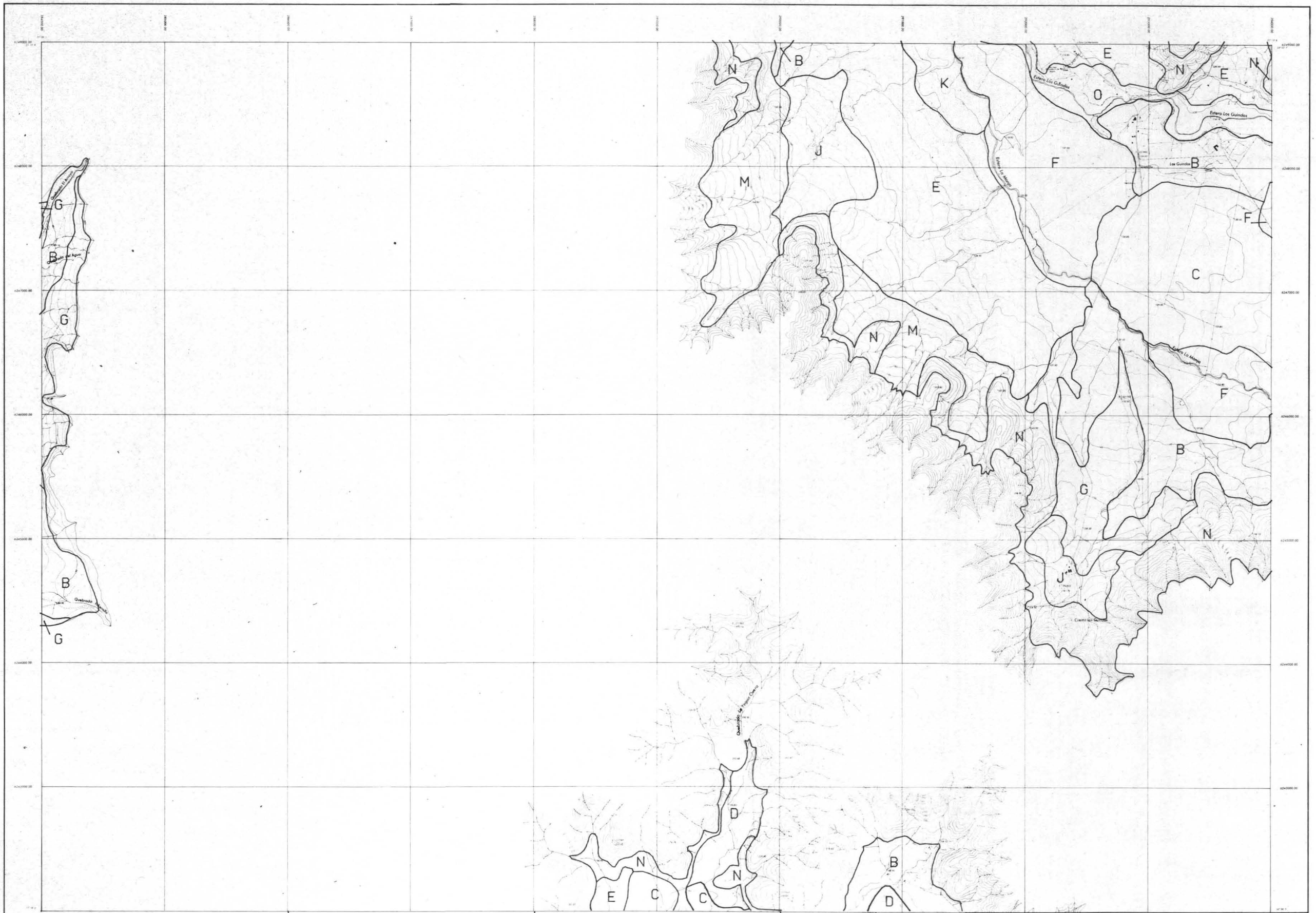

AGROLOG CHILE LTDA. NOVIEMBRE 1981	ESTUDIO DE SUELOS DEL PROYECTO MAIPO	REPUBLICA DE CHILE COMISION NACIONAL DE RIEGO SECRETARIA EJECUTIVA	ESCALA 1: 20 000	CUADRO DE SITUACION HOJAS 29 30 31 34 36 38 39 40	MAPA INTERPRETATIVO GRUPOS DE MANEJO (ESTUDIO TERRENO ESCALA 1:50.000)

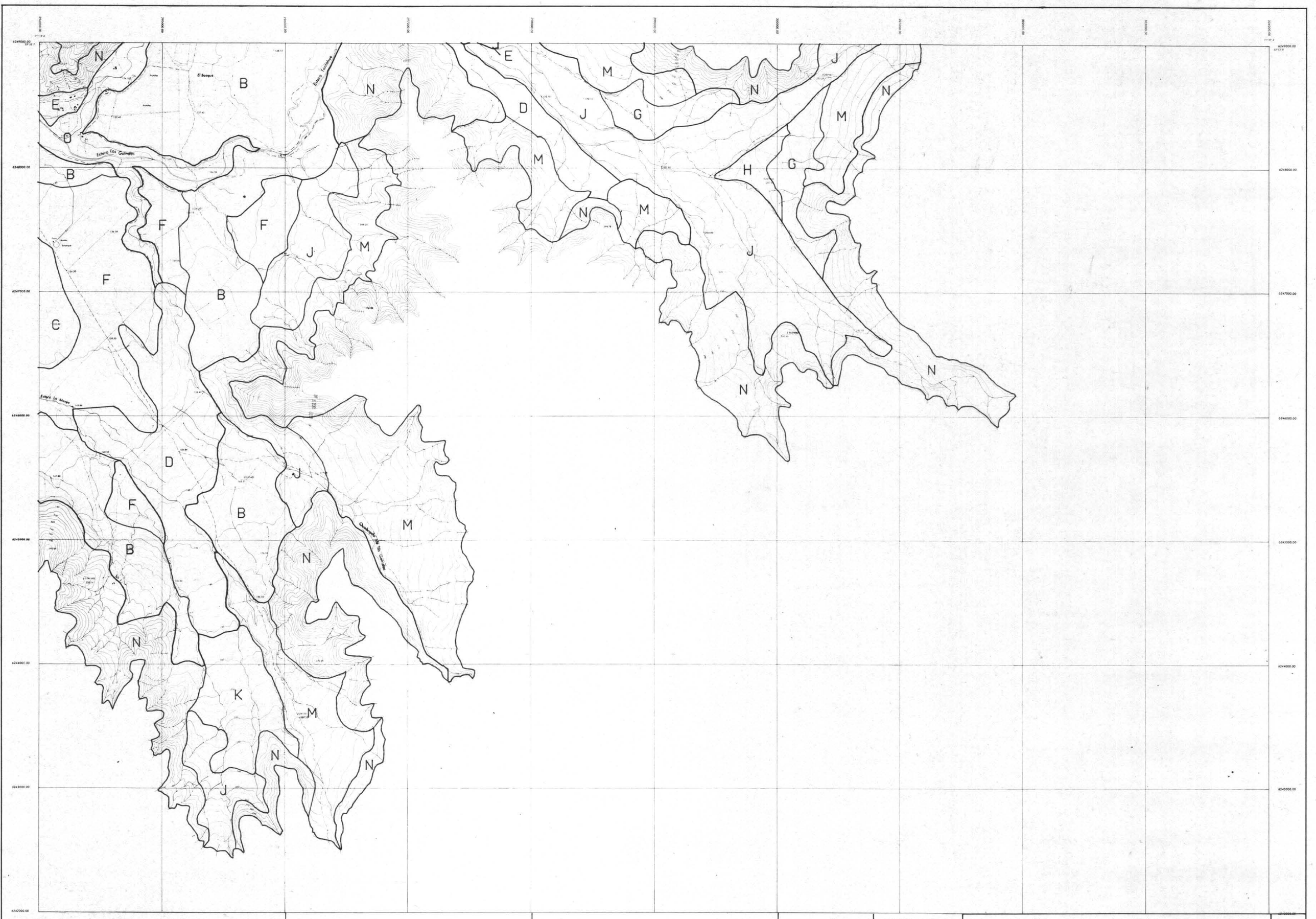

AGROLOG CHILE LTDA.	ESTUDIO DE SUELOS	REPUBLICA DE CHILE	ESCALA	CUADRO DE SITUACION HOJAS	MAPA INTERPRETATIVO	4
NOVIEMBRE 1981	DEL PROYECTO MAIPO	COMISION NACIONAL DE RIEGO SECRETARIA EJECUTIVA	1: 20 000	30 31 32 35 – 39 40 41	GRUPOS DE MANEJO (ESTUDIO TERRENO ESCALA 1:50.000)	36

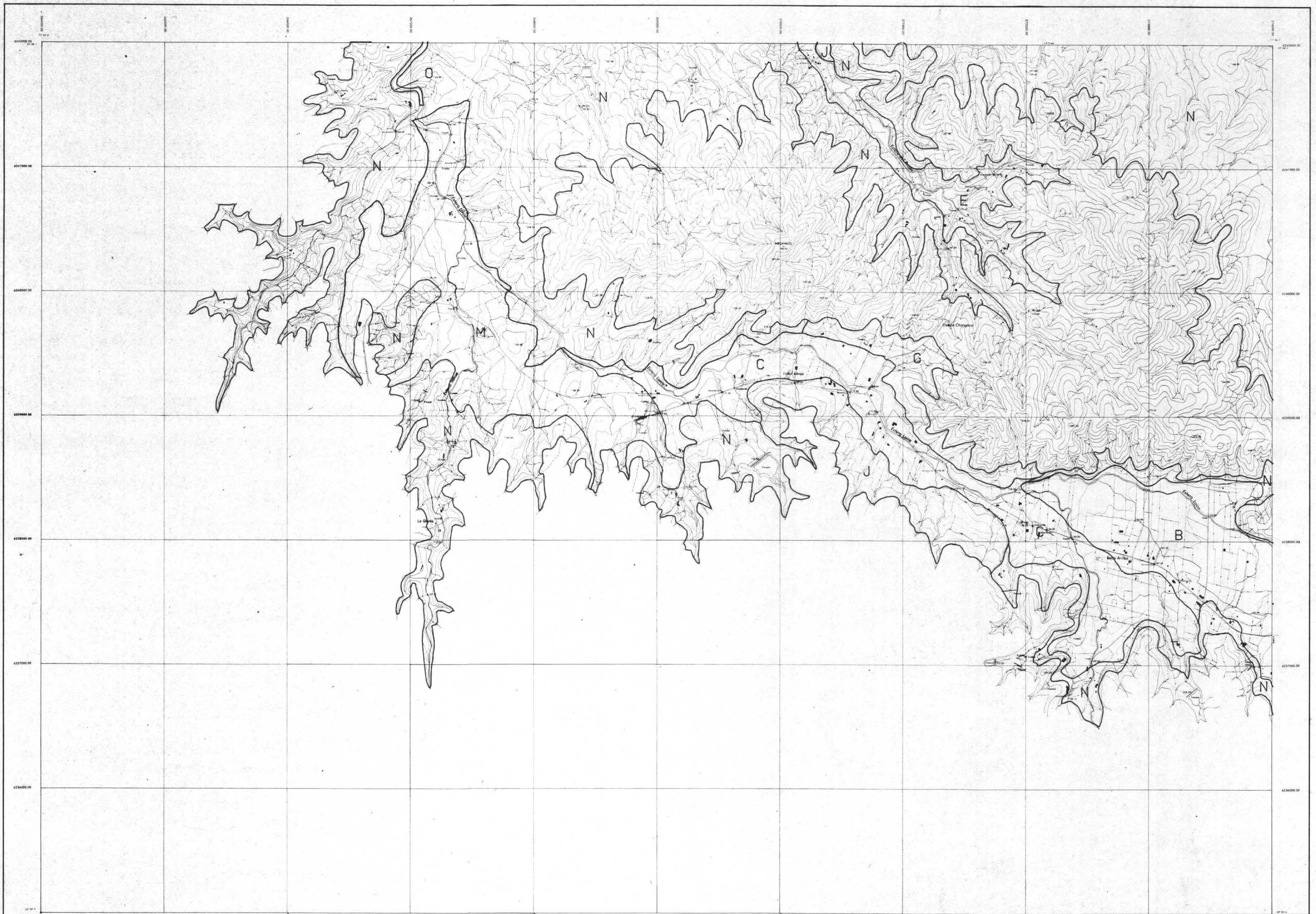

AGROLOG CHILE LTDA. NOVIEMBRE 1981	ESTUDIO DE SUELOS DEL PROYECTO MAIPO	REPUBLICA DE CHILE COMISION NACIONAL DE RIEGO SECRETARIA EJECUTIVA	ESCALA 1: 20 000	CUADRO DE SITUACION HOJAS – 33 34 – 38 – – 42	MAPA INTERPRETATIVO GRUPOS DE MANEJO (ESTUDIO TERRENO ESCALA 1:50.000)

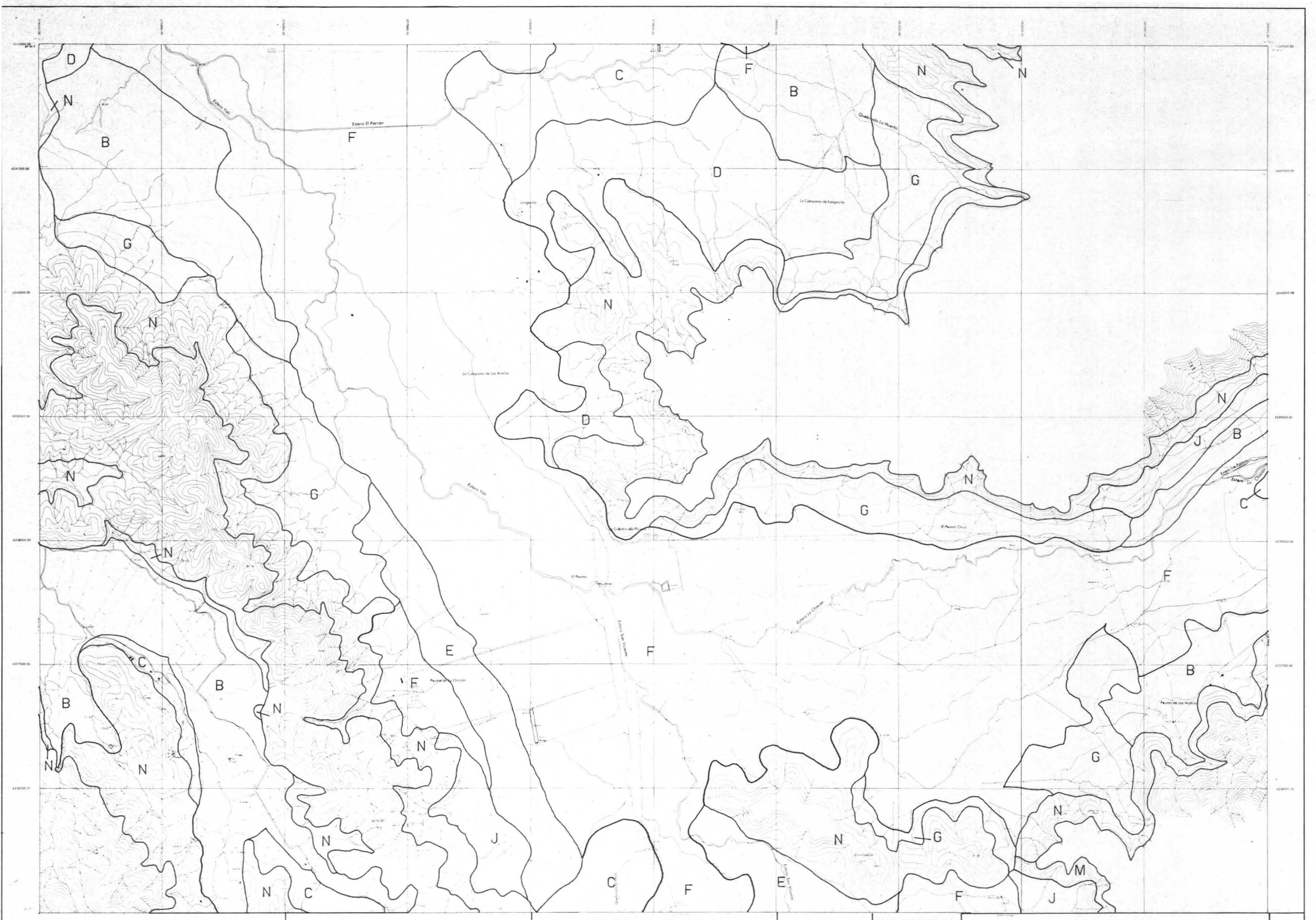

AGROLOG CHILE LTDA.	ESTUDIO DE SUELOS	REPUBLICA DE CHILE	ESCALA	CUADRO DE SITUACION HOJAS	MAPA INTERPRETATIVO	4
NOVIEMBRE 1981	DEL PROYECTO MAIPO	COMISION NACIONAL DE RIEGO SECRETARIA EJECUTIVA	1: 20 000	33 34 35 37 39 — 42 43	GRUPOS DE MANEJO (ESTUDIO TERRENO ESCALA 1:50.000)	38

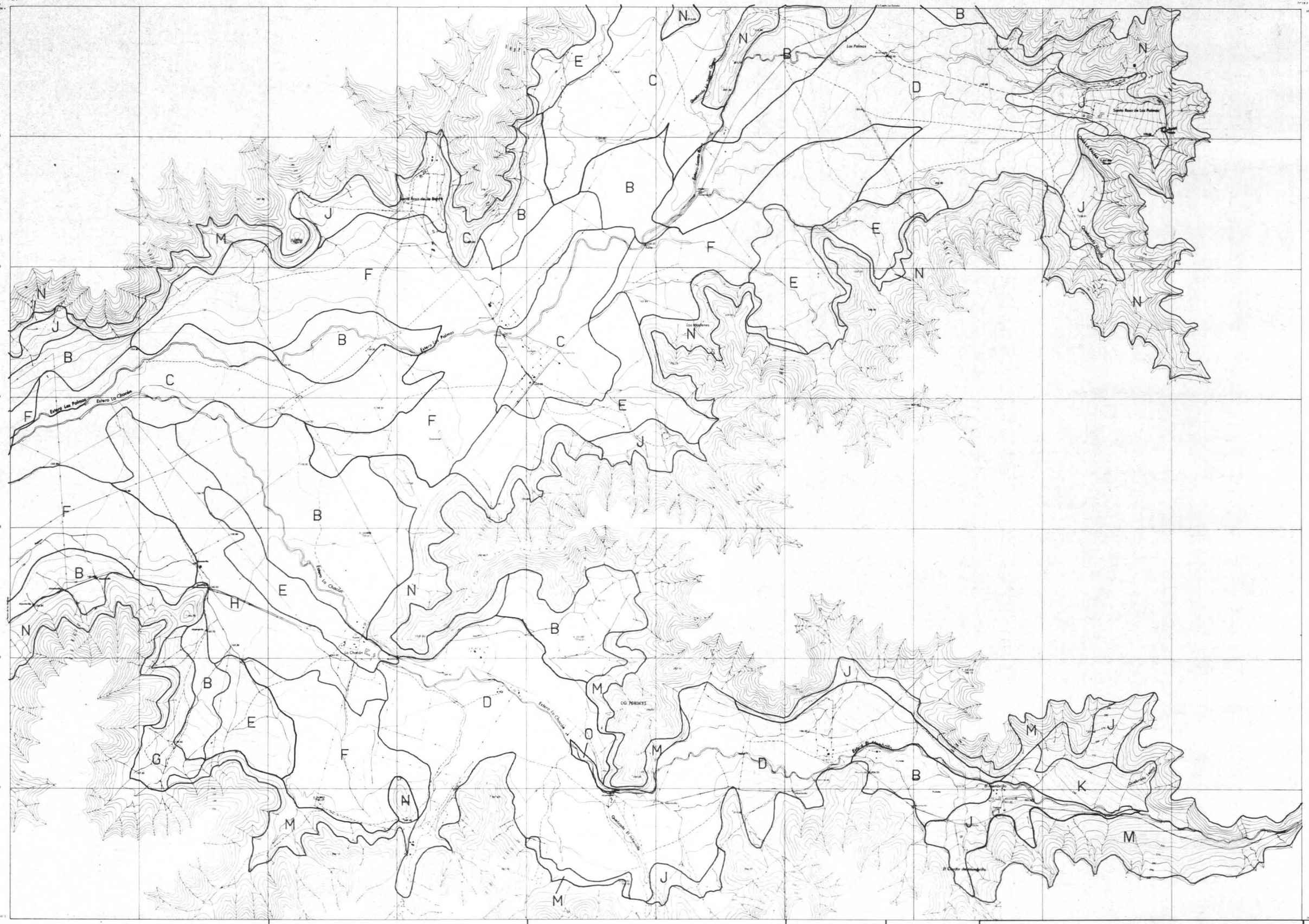

AGROLOG CHILE LTDA.	ESTUDIO DE SUELOS	REPUBLICA DE CHILE	ESCALA	CUADRO DE SITUACION HOJAS	MAPA INTERPRETATIVO	4
NOVIEMBRE 1981	DEL PROYECTO MAIPO	COMISION NACIONAL DE RIEGO SECRETARIA EJECUTIVA	1: 20 000	34 35 36 38 40 42 43 44	GRUPOS DE MANEJO (ESTUDIO TERRENO ESCALA 1:50.000)	39

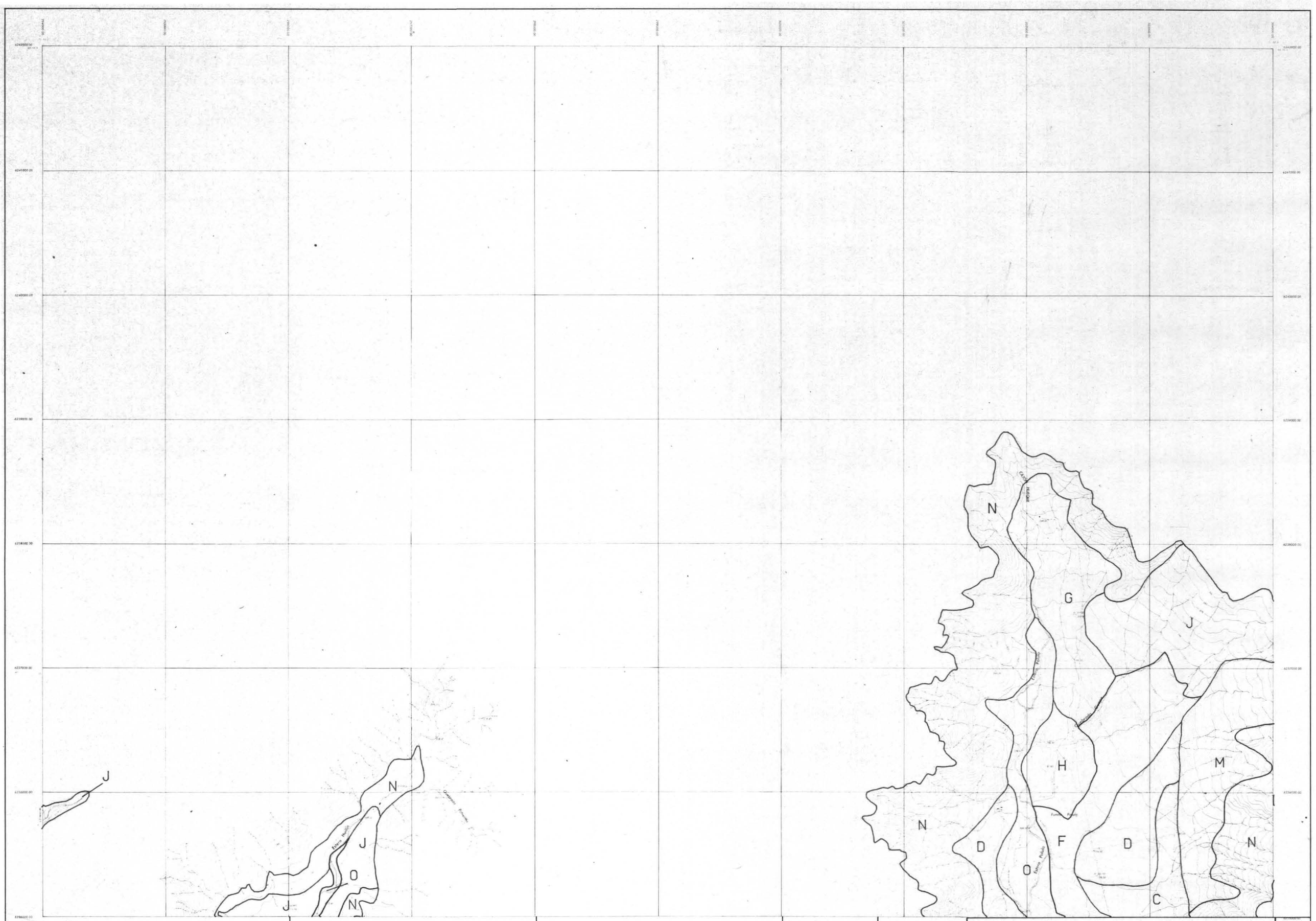

AGROLOG CHILE LTDA. NOVIEMBRE 1981	ESTUDIO DE SUELOS DEL PROYECTO MAIPO	REPUBLICA DE CHILE COMISION NACIONAL DE RIEGO SECRETARIA EJECUTIVA	ESCALA 1:20 000	CUADRO DE SITUACION HOJAS 35 36 – 39 41 43 44 45	MAPA INTERPRETATIVO GRUPOS DE MANEJO (ESTUDIO TERRENO ESCALA 1:50.000)

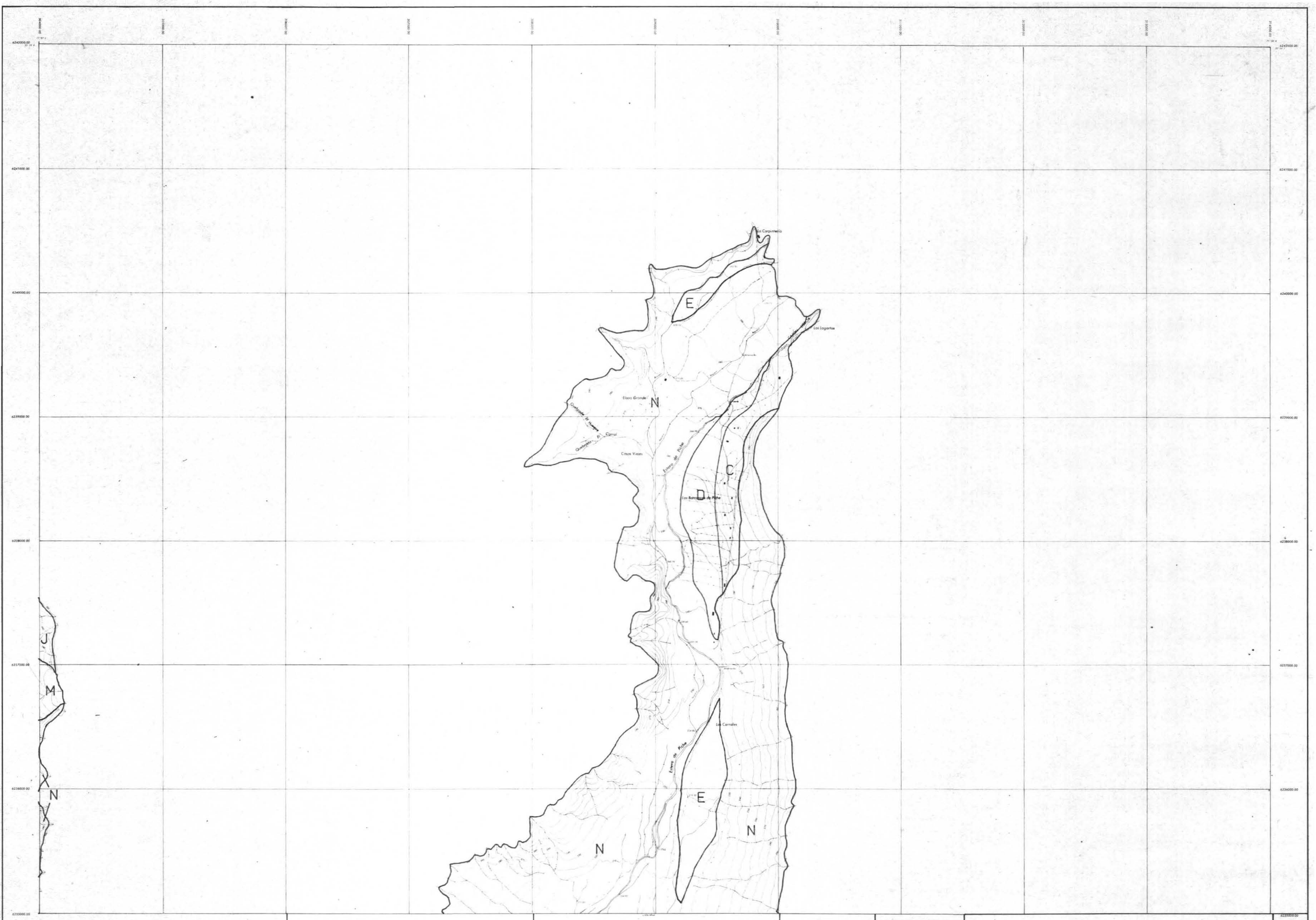

AGROLOG CHILE LTDA. NOVIEMBRE 1981	ESTUDIO DE SUELOS DEL PROYECTO MAIPO	REPUBLICA DE CHILE COMISION NACIONAL DE RIEGO SECRETARIA EJECUTIVA	ESCALA 1:20 000	CUADRO DE SITUACION HOJAS 36 – – 40 – – 44 45 –	MAPA INTERPRETATIVO GRUPOS DE MANEJO (ESTUDIO TERRENO ESCALA 1:50.000)	4 41

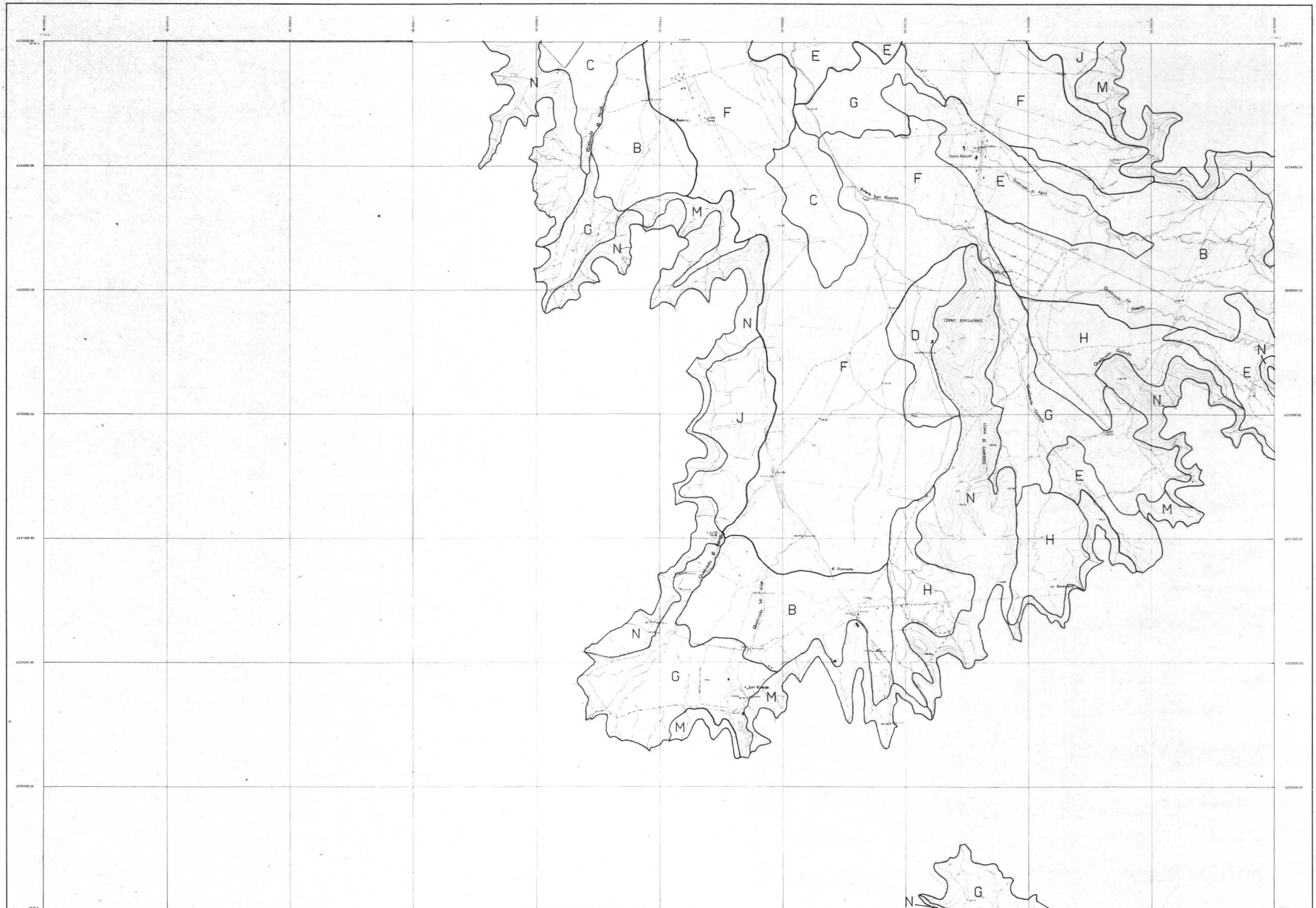

AGROLOG CHILE LTDA.	ESTUDIO DE SUELOS	REPUBLICA DE CHILE	ESCALA	CUADRO DE SITUACION HOJAS	MAPA INTERPRETATIVO	4
NOVIEMBRE 1981	DEL PROYECTO MAIPO	COMISION NACIONAL DE RIEGO SECRETARIA EJECUTIVA	1: 20 000	37 38 39 – 43 – 46 47	GRUPOS DE MANEJO (ESTUDIO TERRENO ESCALA 1:50.000)	42

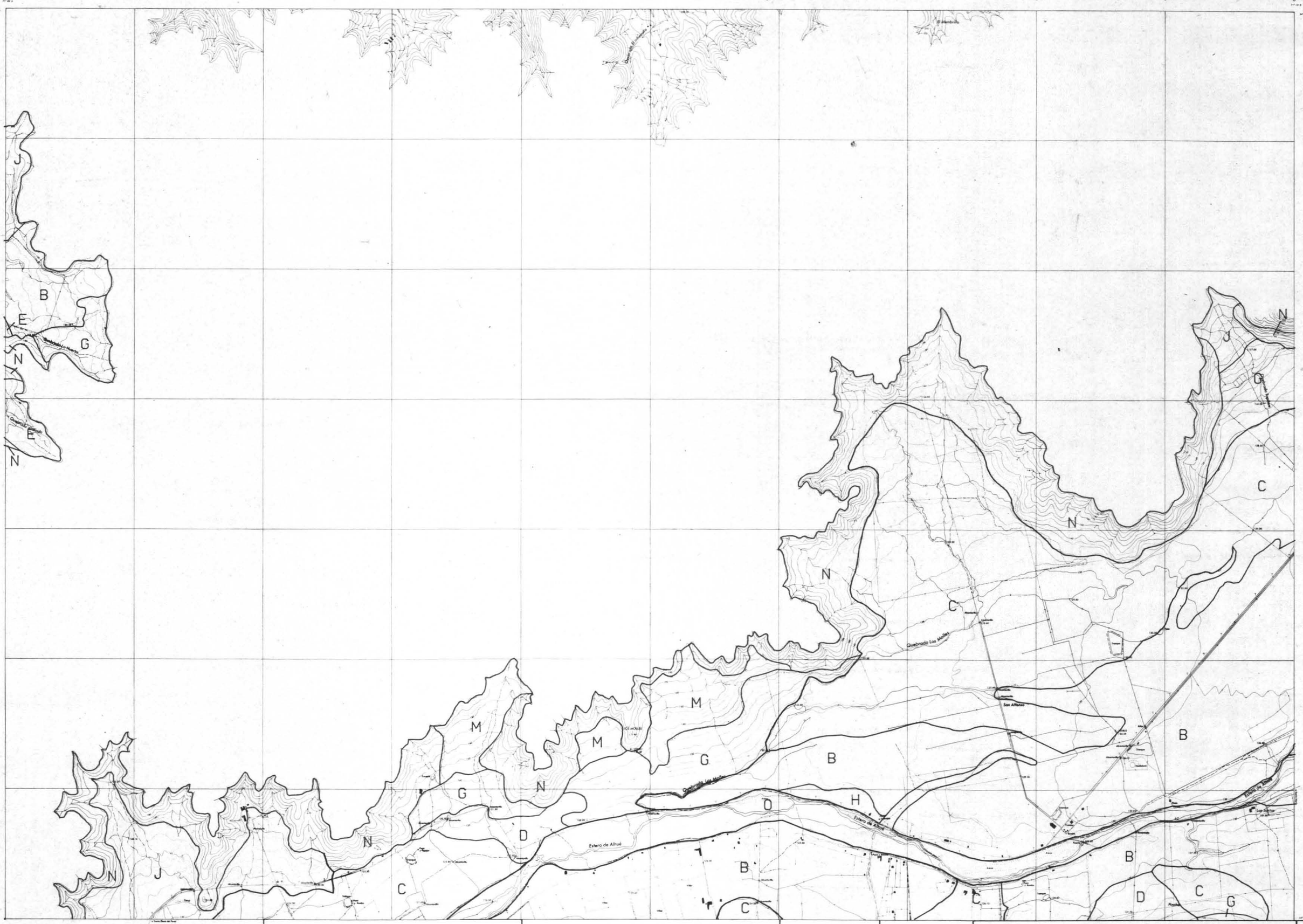

AGROLOG CHILE LTDA. NOVIEMBRE 1981	ESTUDIO DE SUELOS DEL PROYECTO MAIPO	REPUBLICA DE CHILE COMISION NACIONAL DE RIEGO SECRETARIA EJECUTIVA	ESCALA 1: 20 000	CUADRO DE SITUACION HOJAS 38 39 40 42 44 46 47 48	MAPA INTERPRETATIVO GRUPOS DE MANEJO (ESTUDIO TERRENO ESCALA 1:50.000)

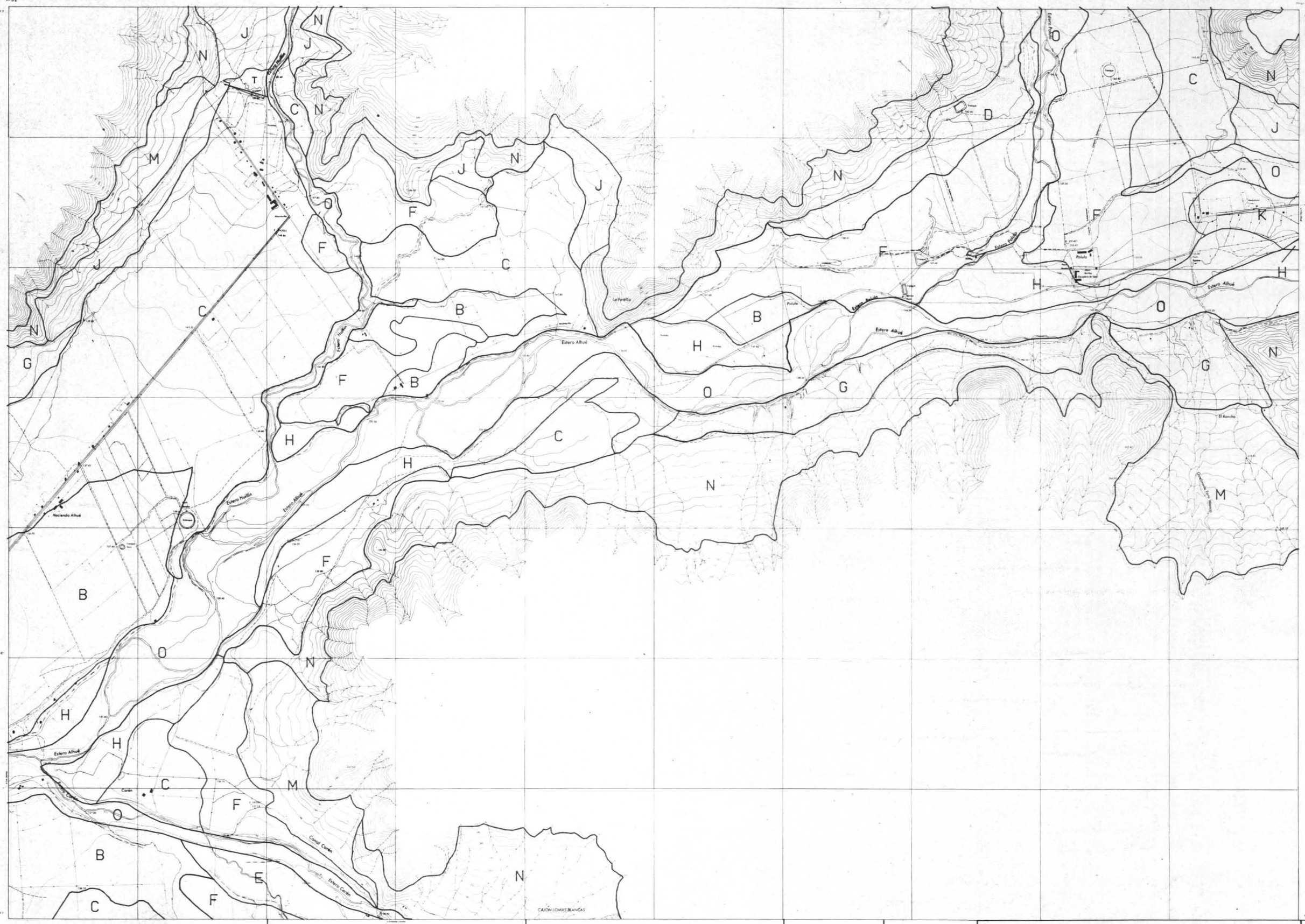

AGROLOG CHILE LTDA.	ESTUDIO DE SUELOS	REPUBLICA DE CHILE	ESCALA	CUADRO DE SITUACION HOJAS	MAPA INTERPRETATIVO	4
NOVIEMBRE 1981	DEL PROYECTO MAIPO	COMISION NACIONAL DE RIEGO SECRETARIA EJECUTIVA	1: 20 000	39 40 41 43 45 47 48 49	GRUPOS DE MANEJO (ESTUDIO TERRENO ESCALA 1:58.000)	44

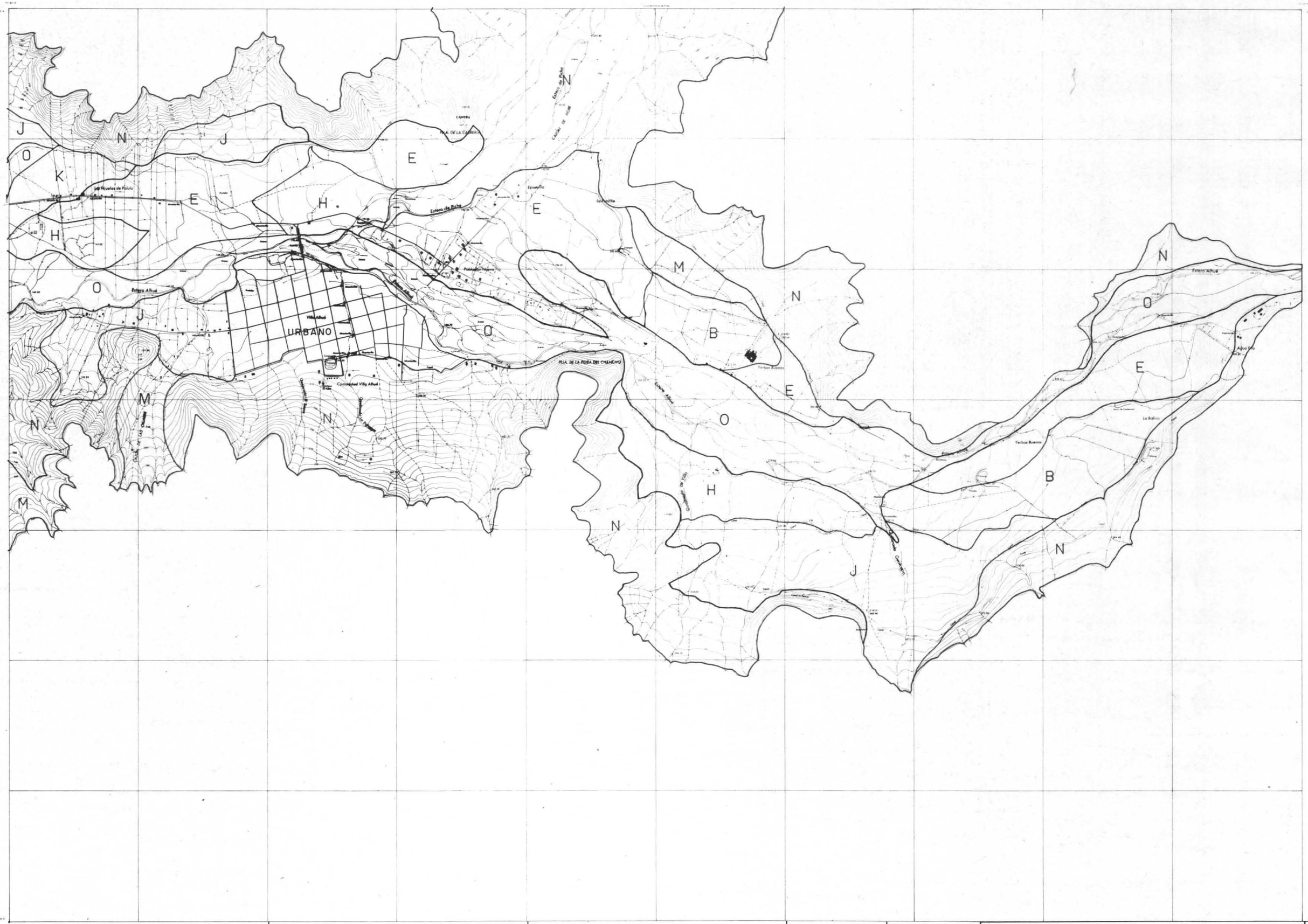

AGROLOG CHILE LTDA. NOVIEMBRE 1981	ESTUDIO DE SUELOS DEL PROYECTO MAIPO	REPUBLICA DE CHILE COMISION NACIONAL DE RIEGO SECRETARIA EJECUTIVA	ESCALA 1 : 20 000	CUADRO DE SITUACION HOJAS 40 41 – 44 – 48 49 –	MAPA INTERPRETATIVO GRUPOS DE MANEJO (ESTUDIO TERRENO ESCALA 1:50.000)

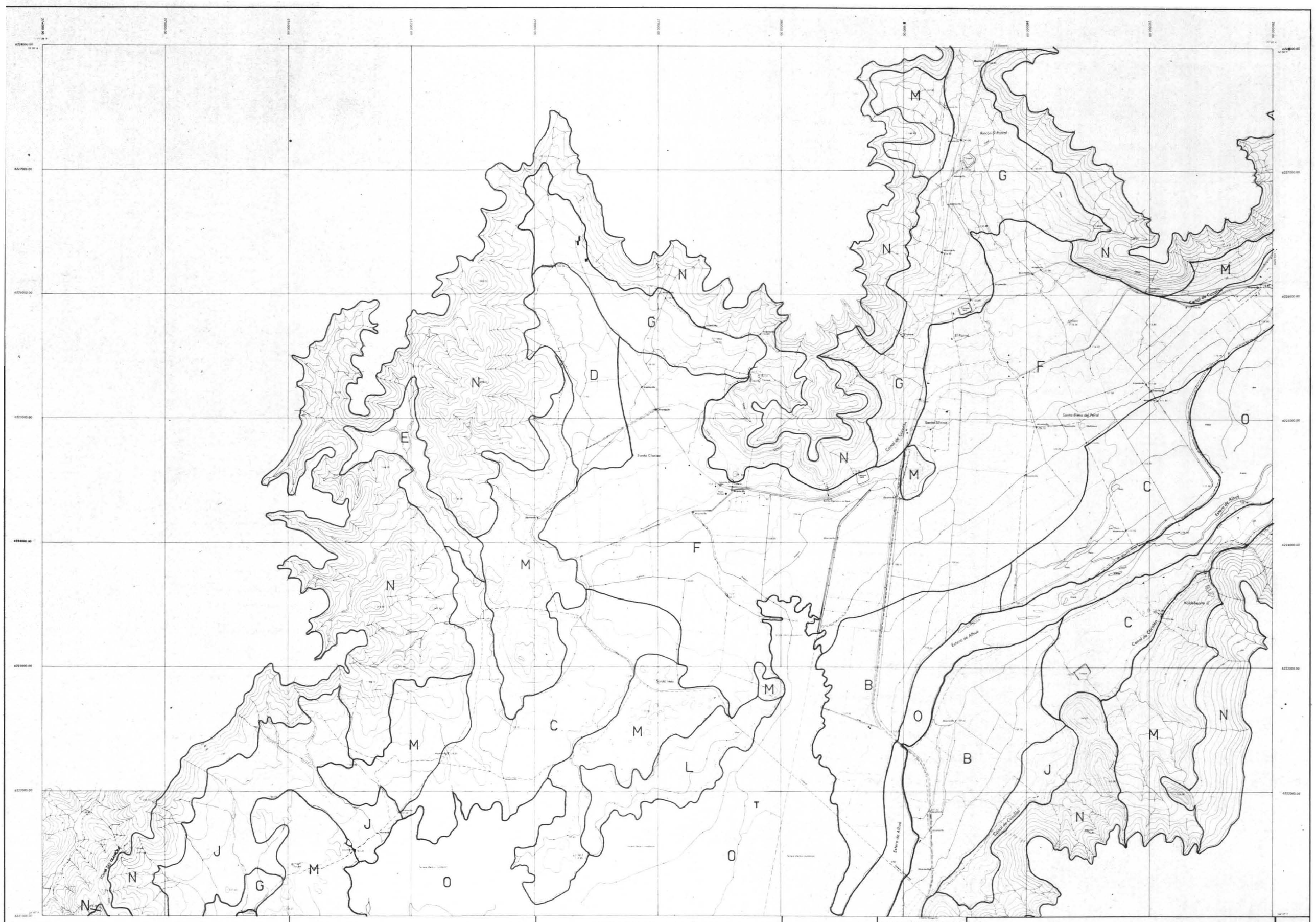

AGROLOG CHILE LTDA.	ESTUDIO DE SUELOS	REPUBLICA DE CHILE	ESCALA	CUADRO DE SITUACION HOJAS	MAPA INTERPRETATIVO	4
NOVIEMBRE 1981	DEL PROYECTO MAIPO	COMISION NACIONAL DE RIEGO SECRETARIA EJECUTIVA	1: 20 000	– 42 43 – 47 – 51 –	GRUPOS DE MANEJO (ESTUDIO TERRENO ESCALA 1:50.000)	46

AGROLOG CHILE LTDA. NOVIEMBRE 1981	ESTUDIO DE SUELOS DEL PROYECTO MAIPO	REPUBLICA DE CHILE COMISION NACIONAL DE RIEGO SECRETARIA EJECUTIVA	ESCALA 1:20 000	CUADRO DE SITUACION HOJAS 42 43 44 46 48 51 — —	MAPA INTERPRETATIVO GRUPOS DE MANEJO (ESTUDIO TERRENO ESCALA 1:50.000)

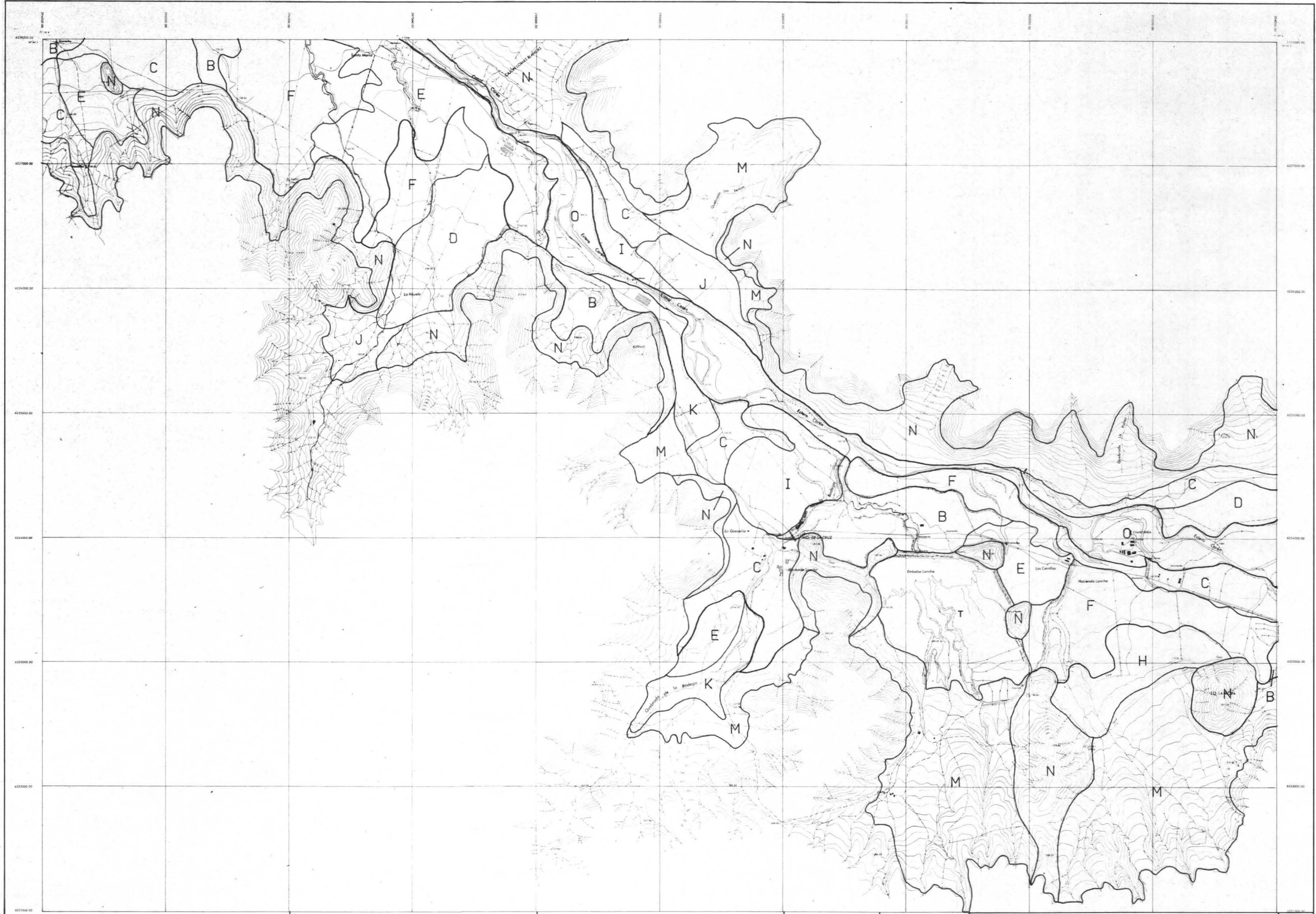

AGROLOG CHILE LTDA. NOVIEMBRE 1981	ESTUDIO DE SUELOS DEL PROYECTO MAIPO	REPUBLICA DE CHILE COMISION NACIONAL DE RIEGO SECRETARIA EJECUTIVA	ESCALA 1: 20 000	CUADRO DE SITUACION HOJAS 43 44 45 47 49	MAPA INTERPRETATIVO GRUPOS DE MANEJO (ESTUDIO TERRENO ESCALA 1:50.000)

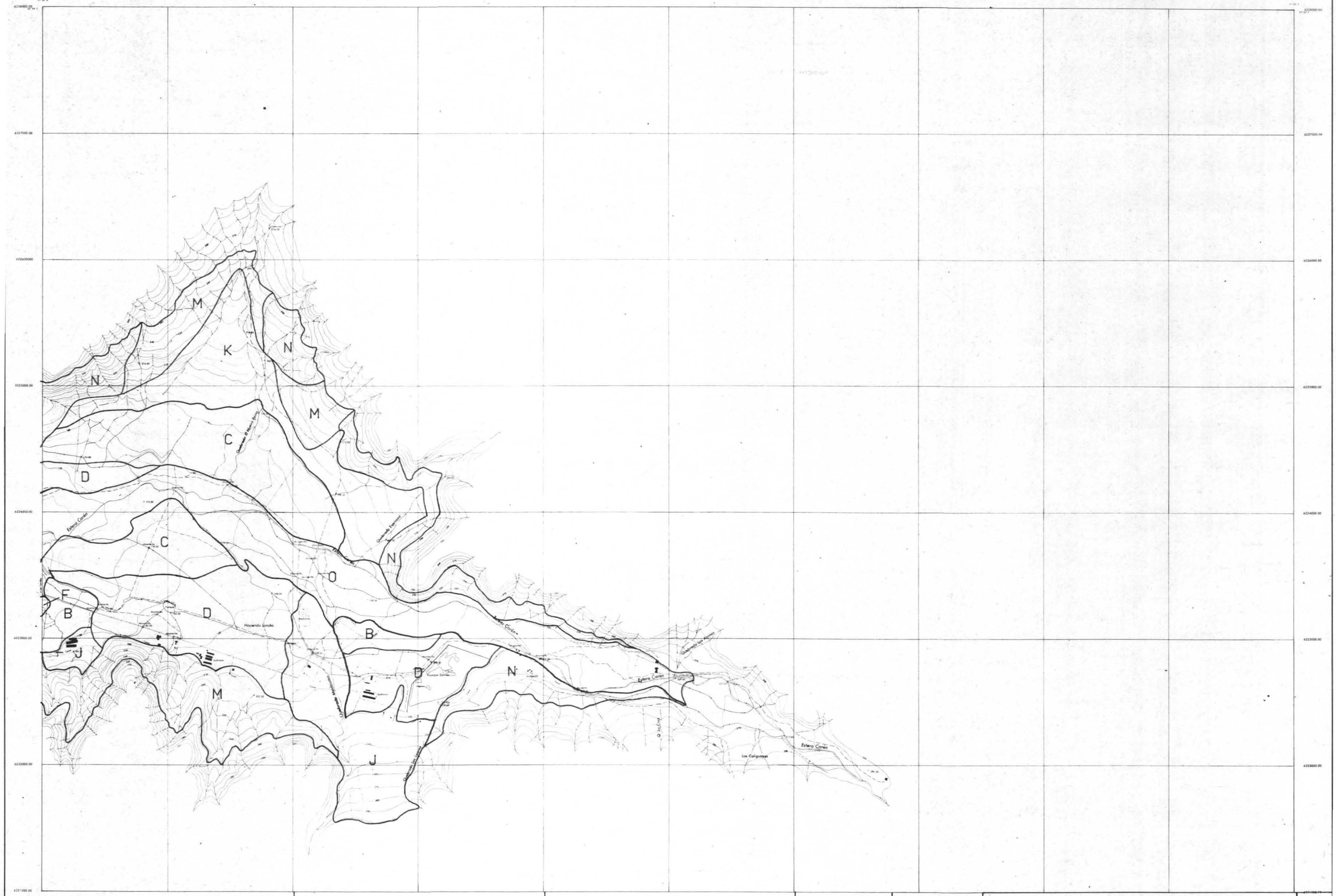

AGROLOG CHILE LTDA.	ESTUDIO DE SUELOS	REPUBLICA DE CHILE	ESCALA	CUADRO DE SITUACION HOJAS	MAPA INTERPRETATIVO	
NOVIEMBRE 1981	DEL PROYECTO MAIPO	COMISION NACIONAL DE RIEGO SECRETARIA EJECUTIVA	1: 20 000	44 45 – 48 – – – –	GRUPOS DE MANEJO (ESTUDIO TERRENO ESCALA 1:50.000)	4 49

AGROLOG CHILE LTDA.

NOVIEMBRE 1981

ESTUDIO DE SUELOS
DEL PROYECTO MAIPO

REPUBLICA DE CHILE
COMISION NACIONAL DE RIEGO
SECRETARIA EJECUTIVA

ESCALA
1: 20 000

CUADRO DE SITUACION HOJAS

–	46	47
–		–
–	–	–

MAPA INTERPRETATIVO
GRUPOS DE MANEJO
(ESTUDIO TERRENO ESCALA 1:50.000)

4
51

BIBLIOTECA IREN