REPUBLICA DE CHILE
MINISTERIO DE ECONOMIA FOMENTO Y RECONSTRUCCION
INSTITUTO NACIONAL DE ESTADISTICAS

localidades pobladas

XV CENSO NACIONAL DE POBLACION Y IV DE VIVIENDA - CHILE

ABRIL 1982



VII REGION DEL MAULE

I 42 l
6003
c. 1

INSTITUTO NACIONAL DE ESTADISTICAS
CHILE

LOCALIDADES POBLADAS

REGION DEL MAULE

CENTRO DE DOCUMENTACION
IREN
6003

REPUBLICA DE CHILE
MINISTERIO DE ECONOMIA, FOMENTO Y RECONSTRUCCION
INSTITUTO NACIONAL DE ESTADISTICAS

MINISTERIO DE ECONOMIA, FOMENTO Y RECONSTRUCCION

MINISTRO DE ECONOMIA,
FOMENTO Y RECONSTRUCCION
INGENIERO CIVIL
SEÑOR MODESTO COLLADOS NUÑEZ

SUBSECRETARIO DE ECONOMIA,
FOMENTO Y RECONSTRUCCION
CORONEL DE EJERCITO
SEÑOR JORGE VALENZUELA DURAN

INSTITUTO NACIONAL DE ESTADISTICAS

DIRECTOR NACIONAL
INGENIERO COMERCIAL
SEÑOR ALVARO VIAL GAETE

SUBDIRECTOR DE OPERACIONES
INGENIERO COMERCIAL
SEÑOR JOSE ANTONIO MUGA NAREDO

SUBDIRECTOR TECNICO
INGENIERO COMERCIAL
SEÑOR JUAN CROCCO FERRARI

FISCAL
ABOGADO
SEÑOR ABRAHAM DUEÑAS STRUGO

ORGANIZACION DEL XV CENSO DE POBLACION Y IV DE VIVIENDA
(21 de abril de 1982)

Ministro de Economía, Fomento y Reconstrucción
Presidente de la Comisión Nacional del Censo
Brigadier General Señor ROLANDO RAMOS MUÑOZ

Director del Instituto Nacional de Estadísticas
Director Ejecutivo del Censo
Ingeniero Señor SERGIO CHAPARRO RUIZ

Secretaria Ejecutiva de la Comisión Nacional del Censo
Administrador Público Señorita ODETTE TACLA CHAMY

Intendente Regional
Presidente de la Comisión Regional del Censo
Brigadier Señor SERGIO PEREZ HORMAZABAL

Director Regional del INE
Geógrafo Señor JORGE MALDONADO REYES

Instructores Censales Regionales
Técnico Señor EDGARDO SEPULVEDA RETAMAL
Señorita GLADYS YAÑEZ MUÑOZ

JEFES EJECUTIVOS PROVINCIALES Y COMUNALES

1 PROVINCIA CURICO	Señor Idilio Montero Elgueta Señor Juan Carlos Pérez Pulgar (Adjunto)
Comuna de Curicó	Señor Erich González González
Comuna de Teno	Señorita Teresa Montero Ulloa
Comuna de Romeral	Señorita Laura Cea Barra
Comuna de Molina	Señor Luis Iturra Meza
Comuna de Sagrada Familia	Señor Osvaldo Arcos Bascuñán
Comuna de Hualañé	Señora María Elena Soza Araya
Comuna de Licantén	Señor Dagoberto Quitral Pozo
Comuna de Vichuquén	Señor Carlos Vasconcellos Avendaño
Comuna de Rauco	Señor Fernando González Farías

2 PROVINCIA TALCA	
Comuna de Talca	Señor Manuel Zapata Méndez
Comuna de Pelarco	Señor Germán Verdugo Soto
Comuna de Río Claro	Señorita Ana María Navarro Solorza
Comuna de San Clemente	Señor Aurelio Hernández Chavarriaga
Comuna de Maule	Señor Fernando Solar Alvarez
Comuna de Empedrado	Señor Luis Retamal Salazar
Comuna de Pencahue	Señor Fernando Arellano Gutiérrez
Comuna de Constitución	Señor Luis Norambuena San Martín
Comuna de Curepto	Señor Mario O. Ilufi Vásquez
	Señorita Reneé V. Rojas Borkosky
3 PROVINCIA LINARES	
Comuna de Linares	Señor Juan López Castillo
Comuna de Yerbas Buenas	Señor Mario Quijada Gutiérrez
Comuna de Colbún	Señor José Urrutia González
Comuna de Longaví	Señor Jermain Quiroz Gatica
Comuna de Parral	Señor Misael Retamal Albornoz
Comuna de Retiro	Señor Adelqui Millar Bravo
Comuna de Villa Alegre	Señor Miguel Contreras Majulez
Comuna de San Javier	Señor Luis Gutiérrez Bravo
	Señora Alina Valenzuela Gómez
4 PROVINCIA CAUQUENES	
Comuna de Cauquenes	Señor Ricardo Inostroza Miranda
Comuna de Chanco	Señorita Marina Figueroa Rivas
Comuna de Pelluhue	Señor Ramón Ignacio Faúndez Arévalo
	Señora Melva Araya Godoy

COORDINADOR CENSAL, Coronel de Ejército (R) Señor Renato Rosende Hevia

DEPARTAMENTOS TECNICOS:

GEOGRAFIA Y CENSOS

Jefe de Departamento: Administrador Público Señorita Odette Tacla Chamy

Jefes de Subdepartamentos: Técnico Señorita María Garfias Martínez
Técnico Señor Manuel Arancibia Riolfo
Profesor de Estado Señor Guillermo Sanhueza Seguel
Técnico Señor Juan Franklin Arancibia Riolfo

ESTADISTICAS DEMOGRAFICAS

Jefe de Departamento: Administrador Público Señorita Mónica Correa Cavada

Jefe de Subdepartamento: Sociólogo Señora Stella Núñez Rodríguez

ESTADISTICAS LABORALES Y ENCUESTAS DE HOGARES

Jefe de Departamento: Profesor de Estado Señor Héctor Kappes Barrientos

DESARROLLO DE SISTEMAS

Jefe de Departamento: Ingeniero Señora Irma Salas Urzúa

COMPUTACION

Jefe de Departamento: Programador Señor Jorge Morales Cisterna

Jefe de Subdepartamento: Programador Señora Victoria Horment Barra

IMPRESIONES Y DISTRIBUCION

Coordinador: Señor Guillermo Délano Ojeda

Jefe de Subdepartamento: Señor Jorge González García

Colaboraron en diversas labores técnicas y administrativas:

Señor Rodrigo Badía Córdova
Señora Ana Barrera Moreno
Señorita Teresa Catalán Marivil
Señorita Concepción Correa Contreras
Señora Lucrecia Dattoli Bravo
Señor Carlos de la Maza Asquet
Señor Enrique Díaz Rodena
Señor Juan Espinoza Camus
Señor Hugo González Arriagada
Señor Francisco Layseca Camacho
Señora Inés López Amigo
Señorita María Loyola Moena
Señor José Marambio Concha
Señor Hernán Rodríguez Pérez
Señora Marta Rosende Arancibia
Señor Alejandro Sabag Vergara
Señor José Salvo Viedma
Señor Jorge Villalón Cárdenas
Señor Francisco Zúñiga Tello

INDICE

INTRODUCCION	Página
Síntesis geográfica de la región del Maule	I
Croquis:	
Regional	XI
Comuna de Curicó	XII
Comuna de Teno	XIII
Comuna de Romeral	XIV
Comuna de Molina	XV
Comuna de Sagrada Familia	XVI
Comuna de Hualañé	XVII
Comuna de Licantén	XVIII
Comuna de Vichuquén	XIX
Comuna de Rauco	XX
Comuna de Talca	XXI
Comuna de Pelarco	XXII
Comuna de Río Claro	XXIII
Comuna de San Clemente	XXIV
Comuna de Maule	XXV
Comuna de Empedrado	XXVI
Comuna de Pencahue	XXVII
Comuna de Constitución	XXVIII
Comuna de Curepto	XXIX
Comuna de Linares	XXX
Comuna de Yerbas Buenas	XXXI
Comuna de Colbún	XXXII
Comuna de Longaví	XXXIII
Comuna de Parral	XXXIV
Comuna de Retiro	XXXV
Comuna de Villa Alegre	XXXVI
Comuna de San Javier	XXXVII
Comuna de Cauquenes	XXXVIII
Comuna de Pelluhue	XXXIX
Comuna de Chanco	XL
Notas explicativas	XLI

Página

Conceptos y definiciones ..... XLII–L

Códigos de rama de actividad económica LI

Indice alfabético de localidades LII

Cuadros:

1. Población, por sexo y grupos de edad; de 15 años y más, alfabeta y en la fuerza de trabajo, según provincias y comunas 2
2. Población de 15 años y más, por situación en la fuerza de trabajo y rama de actividad económica de los ocupados, según provincias y comunas 6
3. Número de viviendas, de viviendas particulares ocupadas con personas presentes, por abastecimiento y origen del agua; de hogares particulares con personas presentes, por disponibilidad de retrete y sistema de eliminación de aguas servidas, según provincias y comunas 10
4. Población, por sexo y grupos de edad; de 15 años y más, alfabeta y en la fuerza de trabajo, según provincias, comunas, distritos y localidades:
   - Región del Maule 14
   - Provincia Curicó 14
   - Provincia Talca 40
   - Provincia Linares 76
   - Provincia Cauquenes 108
5. Número de viviendas, de viviendas particulares ocupadas con personas presentes, por abastecimiento y origen del agua; de hogares particulares con personas presentes, por disponibilidad de retrete y sistema de eliminación de aguas servidas, según provincias, comunas, distritos y localidades:
   - Región del Maule 120
   - Provincia Curicó 120
   - Provincia Talca 146
   - Provincia Linares 182
   - Provincia Cauquenes 216
6. Porcentaje de población en viviendas particulares, por abastecimiento y origen del agua; en hogares particulares, por disponibilidad de retrete y sistema de eliminación de aguas servidas, según provincias, comunas, distritos y localidades:
   - Región del Maule 228
   - Provincia Curicó 228
   - Provincia Talca 254
   - Provincia Linares 290
   - Provincia Cauquenes 322

Resumen de Entidades Pobladas Urbanas 334

INTRODUCCION

Los Censos Nacionales de Población y Vivienda, que se realizan una vez cada diez años, constituyen la operación estadística de mayor envergadura que debe afrontar un país. En Chile, el organismo técnico responsable de su preparación, organización y levantamiento es el Instituto Nacional de Estadísticas.

La frecuencia decenal de los Censos se debe a que es necesario esperar un tiempo prudencial para apreciar los cambios que experimenta la composición demográfica de un país. Los niveles de natalidad, mortalidad y las migraciones ocurridas durante el decenio afectan no tan sólo el volumen de la población sino, también, sus características por sexo, edad, educativas, económicas, de fecundidad y otras.

El primer Censo de Población se realizó en el país en 1835. Durante el presente siglo, Chile ha realizado ocho Censos de Población, a saber: los de 1907, 1920, 1930, 1940, 1952, 1960, 1970 y 1982; a los últimos cuatro se incorporaron los de Vivienda. Para los efectos de comparabilidad el país procuró atenerse a la recomendación internacional referente a levantar sus Censos en los años terminados en cero. Sin embargo, diversas razones obligaron tanto en 1907, 1952 como en 1982 a romper la tradición. En el caso del XV Censo Nacional de Población y IV de Vivienda, su postergación se debió, fundamentalmente, a que fue necesario esperar se diera término a los trabajos que fijaron la nueva División Político–Administrativa impulsada por la Comisión Nacional de la Reforma Administrativa.

La importancia de los Censos deriva del hecho de que son la fuente primaria de las estadísticas básicas de la población y la vivienda y, el marco para encuestas por muestreo. Además, conforman el único instrumento capaz de proporcionar datos para niveles geográficos pequeños. Desde el punto de vista de los usuarios constituye la base de investigaciones que abarcan tanto el campo académico como el gubernativo y de los sectores económicos.

El levantamiento censal, como toda operación de producción, requirió de una cuidadosa planificación y, por sus características propias, de la participación masiva de recursos humanos especialmente capacitados, además, del uso de equipos mecánicos y electrónicos.

Los resultados que se presentan en esta publicación son el testimonio del apoyo de las autoridades nacionales, regionales y comunales, de servicios públicos, magisterio, instituciones y del esfuerzo realizado por mi-

les de personas que, con dedicación y espíritu ciudadano, trabajaron bajo la dirección técnica del INE.

El Instituto se hace el deber de informar a las autoridades, usuarios y público en general que el presente volumen forma parte de la primera de tres series de publicaciones, integrada por 13 volúmenes Regionales y un Tomo Resumen del País. Las series mencionadas son:

1) Localidades Pobladas;
2) Características de la Población, y
3) Vivienda, Hogar y Familia.

Con el contenido de esta publicación, el INE pretende satisfacer las necesidades de información indispensable para diagnósticos comunales.

Se hace presente a los señores usuarios que, aparte de los datos que serán publicados en forma sucesiva en las series antes mencionadas, es posible obtener, previo estudio de costos y factibilidad, otro tipo de información censal que se requiera para satisfacer propósitos específicos.

SINTESIS GEOGRAFICA DE LA REGION DEL MAULE

SITUACION

Esta región se extiende entre los 34º 41' y 36º 33' de latitud sur, y entre los 70º 20' de longitud oeste y el océano Pacífico.

La capital regional es la ciudad de Talca, localizada a 35º 26' de latitud sur y 71º 40' de longitud oeste, a orillas del río Claro.

LIMITE GENERALES

Norte: con la región del Libertador General Bernardo O'Higgins, destacando los siguientes accidentes de tipo físico–geográficos, de mar a cordillera: paralelo astronómico del trigonométrico cerro Pantanillos, estero Las Garzas, estero San Pedro de Alcántara, línea de cumbres que limita por el oriente la hoya de la quebrada Rarín, línea de cumbres que limita por el sur la hoya del estero San Pedro de Alcántara, línea de cumbres que limita por el poniente la hoya del estero Nilahue, linderos prediales, estero Los Negros, línea de cumbres que limita por el sur y oriente la hoya del estero Las Palmas o Quiahue, línea de cumbres, linderos prediales, estero Chimbarongo, quebrada Las Cortaderas hasta su origen y línea de cumbres que limita por el sur la hoya del río Tinguiririca hasta la frontera con la República Argentina.

Este: la República Argentina.

Sur: con la región del Bíobío, destacando los siguientes accidentes de tipo físico–geográficos, de cordillera a mar: línea de cumbres que limita por el norte la hoya del río Ñuble, río Perquilauquén, río Viejo Perquilauquén, río Perquilauquén, río Ñiquén, linderos prediales, estero Virquinco, estero Colomávida, estero Michai o Pichimávida, lindero predial, estero La Raya, estero Huedque, quebrada Pichihuedque, línea recta, quebrada La Zanja, linderos prediales y estero Tregualemu hasta su desembocadura en el océano Pacífico.

Oeste: el océano Pacífico.

SUPERFICIE

De acuerdo a mediciones planimétricas efectuadas sobre la Carta 1: 500.000 del I.G.M., cuenta con una superficie aproximada de 30.535,50 km^2., que representa el 4 o/o de Chile americano e insular.

RELIEVE

En esta región destacan las siguientes formas de relieve de mar a cordillera: planicies litorales, cordillera de la costa, depresión intermedia, precordillera y cordillera de los Andes.

Planicies litorales: en general la línea costera se presenta mixta, alternándose extensas playas de acumulación arenosa y sectores acantilados. Entre el río Mataquito y el río Maule se encuentran planicies litorales de más de 5 km. de ancho, donde se asientan algunos centros urbanos de cierta importancia, tales como Constitución, Chanco e Iloca.

Cordillera de la costa: al sur del río Mataquito la cordillera de la costa se presenta en dos alineamientos principales, dejando entre ellos la fosa del estero Los Puercos. El alineamiento más occidental de esta cordillera presenta alturas por debajo de 700 metros. En cambio el frente oriental adquiere el aspecto de un muro, alcanzando alturas de hasta 838 mt. La disposición que adquieren estos dos frentes cordilleranos convierte a toda el área costera comprendida entre los ríos Mataquito y Maule en un complejo orográfico que dificulta las comunicaciones entre la depresión intermedia y la costa.

Al sur del río Maule la cordillera de la costa se desplaza hacia el oeste casi tocando el litoral.

Depresión intermedia: se presenta en forma de cono. Estrecha en la parte norte, se va ampliando a medida que se avanza en latitud; así por ejemplo, frente a Molina alcanza un ancho medio de 20 km., mientras que en Linares es de 42 km.

Su aspecto es el de una planicie suavemente ondulada, plana en algunos sectores e intensamente regada, bajo condiciones de clima y suelo que han favorecido desde muy temprano una activa ocupación del hombre.

Los ríos llegan a la depresión intermedia desde la cordillera de los Andes y orientan sus lechos, de variadas disposiciones, de acuerdo a la potencia y desarrollo de los campos aluviales que ellos mismos han construido.

La cuenca de Cauquenes, de tipo granítico, marginal a la depresión intermedia, se ubica al borde oriental de la cordillera de la costa, presentándose cerrada al oeste por estribaciones desprendidas del cerro Name; sólo mantiene una estrecha comunicación con la costa a través del abra de regresión del estero Tutuvén; hacia el este, las acciones de aplanamiento y relleno de los ríos Cauquenes y Perquilauquén han facilitado las comunicaciones en esa dirección.

En esta cuenca se asienta la ciudad de igual nombre, centro urbano de importancia regional.

La precordillera: de origen sedimentario, se orienta en el sentido N–S superando el límite regional (420 km. de extensión y ancho medio de 30 a 45 km.). Conocida como la montaña, es un territorio de difícil penetración por sus laderas abruptas y ríos encajonados. Dentro de la precordillera se han detectado manifestaciones tectónicas y algunos alineamientos de fallas que han originado secuencias hidrotermales, tales como las termas de Panimávida. La montaña a lo largo de toda su extensión presenta alturas que fluctúan entre 300 y 850 metros.

Cordillera de los Andes: se presenta rebajada en altura con respecto a regiones más septentrionales, siendo el promedio inferior a 4.000 m. A medida que se avanza en latitud esta situación se acentúa. El volcanismo en esta región se hace presente con los volcanes Peteroa (4.090 m.), Descabezado Grande (3.830 m.), Descabezado Chico (3.250 m.), Quizapú (3.050 m.) y Cerro Azul (3.810 m.). Entre los cerros destacan San Francisco, Campanario, Pellado, Castemos y Nevado Longaví.

CLIMA

El clima imperante es de tipo mediterráneo, con algunas variaciones derivadas del aumento de latitud y de la menor altitud.

En Talca aún prevalece una estación seca prolongada y una lluviosa corta, alcanzando las precipitaciones a 716,3 mm. de promedio anual, con una temperatura media anual de 14,8º C., 0,8º C. más que en Santiago, no obstante de estar a 300 km. más al sur.

Además, se aprecia una notable diferencia entre la costa, la depresión intermedia y la cordillera de los Andes. Es así como en Constitución las precipitaciones alcanzan un promedio de 990 mm. anuales, en Talca 716 mm. y en sector andino sobre 2.000 mm. anuales.

Las localidades situadas en la costa presentan oscilaciones términas diarias y anuales moderadas; es así que en Constitución son de 8º C. de amplitud media anual, Talca presenta ciertos rasgos de continentalidad con una amplitud media anual de 13,6º C.. En la cordillera de los Andes predomina el clima de altura, con abundantes precipitaciones y nevazones invernales.

HIDROGAFIA

En esta región comienza a manifestarse en la alimentación fluvial la transición del régimen nivoso al nivopluvioso, debido a la importancia que adquieren las lluvias y al descenso en altura que experimenta la cordillera de los Andes. Los ríos más importantes que drenan esta región son el Mataquito y el Maule.

El río Mataquito está formado por la confluencia de los ríos Teno y Lontué, tiene un gasto medio de 53 m^3./seg. y su hoya hidrográfica es de 6.050 km^2. de extensión.

El río Maule, el más importante de la región, nace en la laguna de su nombre, está conformado por los ríos Puelche, La Invernada, Melado, Claro y Loncomilla; tiene un gasto medio de 380 m^3./seg. y su hoya hidrográfica es de aproximadamente 19.040 km^2.

Este río colector presenta un régimen mixto con dos crecidas anuales, una provocada por el derretimiento de nieves y la otra por las abundantes lluvias invernales.

Caso interesante lo constituye el río Purapel, que naciendo a espaldas de Constitución, escurre hacia el este y entrega sus aguas al río Loncomilla.

VEGETACION

Esta región se inscribe dentro de la zona mesomórfica, siendo su formación más característica el espino (Acacia caven); su aspecto más típico lo presenta en la depresión intermedia, formando los llamados espinales (sabana de la Acacia caven).

El aspecto general de la estepa de espino es el de una maraña más o menos abierta de árboles y arbustos espinudos, con una cubierta herbácea rica en hierbas de vivencia primaveral. El elemento arborescente dominante es el espino asociado con arbustos y árboles de modesta altura, entre los que podemos citar: trevo (Trevoa trinervis), quillay (Quillaja saponaria), palqui (Cestrum parqui), boldo (Peumus boldus), romerillo (Baccharis rosmarinifolia), guayacán (Porlieria chilensis) y litre (Lithraea caustica). El tapiz herbáceo está compuesto por numerosas gramíneas pertenecientes a los géneros Stipa, Bromus, Nassela y Melica.

Bosque transicional o maulino: la cordillera de la costa presenta una formación de carácter boscoso donde se confunden dos o más comunidades vegetales (ecotono). Aunque el área de esta formación tiene una estación seca estival bien marcada, dispone de mayores lluvias que las situadas inmediatamente más al norte y al este. A lo anterior se agrega la presencia de las neblinas oceánicas. Los árboles principales son: roble (Nothofagus obliqua), roble maulino (Nothofagus glauca), lingue (Persea lingue), olivillo (Aextoxicum punctatum), canelo (Drimys winteri), laurel (Laurelia sempervirens), mañío hembra (Saxegothaea conspicua) y mañío macho (Podocarpus nubigena). El estrato de árboles pequeños en el interior del bosque

está formado por peumo (Criptocarya alba), quillay (Quillaja saponaria), litre (Lithraea caustica), etc. .Los principales arbustos que intervienen en esta formación son el espino negro (Rhaphithamnus spinosus), el maqui (Aristotelia chilensis) y en la estrata herbácea predomina la murtilla (Ugni molinae).

Matorral subandino: se ubica en los faldeos cordilleranos entre los 600 y 1.300 metros de altitud. Los principales arbustos de esta asociación son el trevo (Trevoa trinervis), guayacán (Porlieria chilensis), molle (Schinus dependens; Schinus molle) y palqui (Cestrum parqui). A estas especies podemos agregar algunas de crecimiento arbóreo, tales como el quillay (Quillaja saponaria), litre (Lithraea caustica), peumo (Criptocarya alba y romerillo (Baccharis rosmarinifolia), además, un tapiz vegetal que cubre el estrato en primavera.

Bosque abierto andino: entre 600 y 1.200 metros, por la pendiente externa de los Andes, se desarrolla un bosque mixto bastante rico, en el cual el roble (Nothofagus obliqua), coigüe (Nothofagus dombeyi) y olivillo (Aextoxicum punctatum) se presentan formando asociaciones importantes. Este bosque cubre áreas discontínuas, desarrollándose en aquellos sitios donde encuentra condiciones favorables. En las áreas de menor altura dominan especies arbóreas tales como lingue (Persea lingue), romerillo (Baccharis rosmarinifolia) y litre (Lithraea caustica). La cubierta herbácea inferior está compuesta por una asociación de especies de los géneros, principalmente, Hydrocotyle, Senecio, Mustisia y otros.

POBLACION

Según el XV Censo de Población y IV de Vivienda, tiene una población de 730.587 habitantes. Su densidad es de 23,9 hbts./km^2.

La distribución espacial de la población, nos muestra una marcada preferencia por localizarse en la depresión intermedia, la que ha sido valorizada por la riqueza de sus potenciales agropecuarios. Podemos distinguir tres complejos que son: Curicó–Lontué–Molina; Talca–San Clemente–San Javier–Linares, y Parral, apreciándose una densificación de la población en torno a centros urbanos.

En contraste con esta tendencia de localización de la población, ha dejado vacía el área andina, ocupando sólo en parte la precordillera (Colbún y Panimávida).

La ocupación costera es muy débil, sobresaliendo sólo algunos centros poblados, tales como Constitución, Chanco, Iloca y Pelluhue.

RECURSOS ECONOMICOS Y POTENCIALES

El progreso económico de la región está supeditado principalmente a la actividad agropecuaria, forestal y turística.

En la agricultura tiene importancia el cultivo del trigo, frejoles, maíz, remolacha, arroz, maravilla, papas, cebada, sandías, maíz, melones, tomates, ajíes y zapallos, además de frutales, destacando manzanos, perales, cerezos y viñas.

La ganadería está constituida por bovinos, ovinos, caprinos y caballares.

El sector industrial se orienta a la selección, empaque, almacenamiento y elaboración de la producción agropecuaria.

En relación a los recursos forestales, son importantes los bosques artificiales que se localizan de preferencia en la costa de Constitución, donde existe una planta de celulosa.

En cuanto al turismo, playas, lagunas y termas constituyen las principales atracciones turísticas de la región.

BIBLIOGRAFIA

Corporación de Fomento de la Producción, "Geografía Económica de Chile", Texto Refundido, Santiago de Chile, 1965.

Hernández, Silvia, "Geografía de Plantas y Animales de Chile", Editorial Universitaria, 1970.

Di Castri, Francisco, "Esbozo Ecológico de Chile".

Instituto Geográfico Militar, "Geografía de Chile", Tomo III, Biogeografía, Santiago, Chile, 1983.

Muñoz Pizarro, Carlos, "Sinopsis de la Flora Chilena", Santiago de Chile, 1966.

EVOLUCION POLITICO–ADMINISTRATIVA

A.– Período anterior a la regionalización 1826–1974.

El territorio que en la actualidad forma la región del Maule en el transcurso de la historia político–administrativa del país ha experimentado numerosos cambios jurisdiccionales, que se pueden apreciar en el análisis y descripción que a continuación se expone.

Según la ley de 30 de agosto de 1826, que dividió el país en ocho provincias, el área de esta región situada al norte del río Maule pertenecía a la provincia de Colchagua, cuya capital era la ciudad de Curicó; en tanto que la comprendida entre el río Maule y los ríos Itata–Ñuble formaba la provincia de Maule, capital Cauquenes.

De acuerdo a la Constitución Política de 1833, las antiguas delegaciones pasaron a constituir departamentos. En el año citado, en el territorio que analizamos, existían en la provincia de Colchagua los departamentos de Curicó y Talca; mientras que en la de Maule, los de Itata, San Carlos, Parral, Linares y Cauquenes.

Con el departamento de Talca, que se extendía entre los ríos Mataquito–Lontué y Maule, por ley de 5 de agosto de 1833, se crea la provincia de Talca, la que posteriormente se divide en los departamentos de Talca, Lontué y Curepto.

El departamento de Lontué, capital Molina, se crea por ley de 23 de octubre de 1835 con el área comprendida entre los ríos Lontué y Claro, la frontera con la República Argentina y en forma aproximada el límite poniente de la actual comuna de Sagrada Familia.

El departamento de Curepto, capital Curepto, se constituye por ley de 17 de noviembre de 1882, con la parte occidental del departamento de Talca.

Con la creación de la provincia de Ñuble, mediante ley de 2 de febrero de 1848, la provincia de Maule pierde el área situada al sur del río Perquilauquén y al oriente del camino público de Santiago al sur, que correspondía al departamento de San Carlos.

Por ley de 26 de agosto de 1865, el departamento de Curicó (área situada entre el río Mataquito–Lontué y los esteros Chimbarongo y Nilahue y en general el límite norte de las actuales comunas de Santa Cruz y Pumanque, desde mar a cordillera) se erige en la provincia de igual nombre, que queda dividida en los departamentos de Curicó y Vichuquén, separados por la línea de cumbres que limita por el oriente la hoya del estero Nilahue (límite aproximado).

Con la creación de la provincia de Linares (ley de 11 de diciembre de 1873) se segregan de Maule los departamentos de Linares y Parral, más las subdelegaciones de Carrizal y La Huerta, pertenecientes al departamento de Constitución. Esta misma ley crea el departamento de Loncomilla, capital San Javier, con la parte noroccidental del departamento de Linares y la parte del departamento de Constitución considerada en la nueva provincia.

De acuerdo a lo anteriormente expuesto, la provincia de Maule se redujo a los departamentos de Constitución (establecido en 1834 y delimitado por ley de agosto de 1869), Cauquenes e Itata. El río Reloca separaba a los departamentos de Constitución y Cauquenes; el estero Las Rayas (límite general e impreciso) constituia el límite interdepartamental Cauquenes–Itata.

A fines de 1891, la dotación municipal de las cuatro provincias era la siguiente:

- provincia de Curicó: Curicó, Teno, Rauco, Chépica, Santa Cruz y Tutuquén, en el departamento de Curicó; Vichuquén, Llico, La Huerta, Paredones y Lolol, en el de Vichuquén;
- provincia de Talca: Talca, Pelarco, San Clemente, Pencahue y Duao, en el departamento de Talca; Molina, Valdivia de Lontué y Pequén, en el de Lontué; Curepto, Gualleco y Putú, en el de Curepto;
- provincia de Linares: Linares y Yerbas Buenas, en el departamento de Linares; San Javier, Villa Alegre y Huerta del Maule, en el de Loncomilla; Parral y Rinconada de Parral, en el de Parral, y
- provincia de Maule: Cauquenes, Coronel del Maule, Curanipe, Chanco y Sauzal, en el departamento de Cauquenes; Constitución, Empedrado y Nirivilo, en el de Constitución; Quirihue, Cobquecura, Pocillas, Ninhue y Portezuelo, en el de Itata.

Sin considerar subdelegaciones y distritos, entre 1892 y febrero de 1925, se promulgaron varias disposiciones alterando la división político–administrativa. En 1897 se crea en el departamento de Curicó el municipio de Upeo y en 1899 el de Río Claro en el departamento de Talca. En 1901 se erige el departamento de Chanco en la provincia de Maule, con parte de los departamentos de Cauquenes y Constitución; al año siguiente, la subdelegación La Vega, de la comuna de Curanipe, se integra a la comuna de Cauquenes y se crea la comuna de Quinahue en el departamento de Santa Cruz. En 1904 se crea en el departamento de Linares la comuna de Panimávida y en la provincia de Curicó el departamento de Santa Cruz, con parte de los departamentos de Vichuquén (Lolol–Pumanque), y Curicó (Santa Cruz–Chépica). El año 1918 se crea en el departamento de Vichuquén la comuna de Licantén; en 1919 se anexa al departamento de Talca la subdelegación Libún del departamento de Curepto. En 1920 nos encontramos con tres disposiciones, a saber: se define que el límite oriental entre las provincias de Talca y Curicó es el río Lontué; se crea en el departamento de Curepto la comuna de Tonlemo con parte de Gualleco, y se declara que la subdelegación Libún pertenece a la comuna de Pencahue. En 1922 se crea en el departamento de Curepto la comuna de Tooney. Finalmente, en 1925, se anexa a la comuna de Licantén la subdelegación Iloca, que pertenecía a la comuna de Llico.

En 1927 se promulgaron los decretos con fuerza de ley 8582 y 8583 introduciendo importantes modificaciones a la división político–administrativa del país.

En virtud de la primera disposición citada, se suprimen las provincias de Curicó y Linares. El departamento de Santa Cruz (Santa Cruz, Lolol, Pumanque y Chépica) y el sector norte del departamento de Vichuquén (Paredones) se integran a la provincia de Colchagua. El resto de la provincia de Curicó pasa a la provincia de Talca. La provincia de Linares se anexa a la provincia de Maule, la que pasa a tener por capital la ciudad de Linares. Maule pierde el departamento de Itata, que se incorpora a Ñuble, pero anexa a su jurisdicción la parte de Talca comprendida entre los ríos Maule y Huenchullamí del antiguo departamento de Curepto.

A nivel departamental, se constituye el departamento de Mataquito, capital Curepto, con las partes de los antiguos departamentos de Vichuquén y Curepto incluidas en el provincia de Talca; la parte del antiguo departamento de Curepto excluida de Mataquito se incluye en el departamento de Constitución; el departamento de Cauquenes anexa el antiguo departamento de Chanco.

Con los cambios expuestos, la provincia de Talca quedó dividida en los departamentos de Talca, Lontué, Curicó y Mataquito; la de Maule, con los de Linares, Parral, Loncomilla, Constitución y Cauquenes.

El decreto con fuerza de ley 8583 reestructuró la división comunal, quedando las siguientes comunas:

- departamento de Talca: Talca (anexa la subdelegación 12 Lircay de la comuna San Clemente), San Clemente, Pelarco, Río Claro, Pencahue y Maule (antigua Duao);
- departamento de Lontué: Molina y Valdivia de Lontué (anexa Villa Prat);
- departamento de Curicó: Curicó (anexa Upeo y Tutuquén), Romeral, Teno (anexa Morza) y Rauco;
- departamento de Mataquito: Curepto (anexa Gualleco), Hualañé (se forma con parte de Licantén y La Huerta, que se suprimen, más la antigua subdelegación 7a. Culencó del departamento de Santa Cruz) y Vichuquén (anexa Llico y la parte de Licantén excluïda de la comuna de Hualañé);
- departamento de Linares: Linares, Yerbas Buenas y Colbún (antigua Panimávida);
- departamento de Parral: Parral y Retiro (antigua Rinconada de Parral);
- departamento de Loncomilla: San Javier (anexa Huerta del Maule) y Villa Alegre;
- departamento de Constitución: Constitución (anexa Toconey y Putú del antiguo departamento de Curepto) y Empedrado (anexa Nirivilo), y
- departamento de Cauquenes: Cauquenes (anexa Coronel del Maule y Sauzal) y Chanco (anexa Curanipe).

El decreto con fuerza de ley 2335, de 22 de mayo de 1929, que redacta los límites de los departamentos considerando las modificaciones introducidas el año 1927, modificó los límites interprovinciales Maule—Ñuble, Maule—Talca y Talca—Colchagua. Es así como la antigua subdelegación 10a. Pocillas del departamento de Itata y un pequeño sector del departamento de San Carlos se anexa al departamento de Cauquenes; la parte del departamento de Linares comprendida entre el alto río Maule y la línea de cumbres de limita por el sur su hoya, aguas arriba de la confluencia del Maule con el Melado, se anexa al departamento de Talca; una parte de la subdelegación 7a. Culencó del departamento de Mataquito se anexa al departamento de Santa Cruz.

Las áreas señaladas, en el orden indicado, según el decreto supremo 2996, de 31 de mayo de 1929, se incluyen en las comunas de Cauquenes, San Clemente y Santa Cruz.

Por el decreto 2475, de 3 de junio de 1930, se establece que la cabecera de la comuna Valdivia de Lontué será el pueblo de Sagrada Familia. El mismo año, la ley 4896, de 5 de septiembre, determina que la sede comunal de Colbún sea el pueblo de Panimávida.

En 1936 se promulga la ley 5955 restableciendo las provincias de Curicó y Linares, la primera con los departamentos de Curicó y Mataquito, exceptuando la comuna de Curepto, y la segunda con los departamentos de Loncomilla, Linares y Parral. Esta misma ley crea los departamentos de Curepto en la provincia de Talca y Chanco en la de Maule, comprendiendo las comunas de igual nombre. Además, se anexa a la provincia de Maule, departamento de Cauquenes, el distrito Tregualemu, del departamento de Itata, provincia de Ñuble.

Con posterioridad a la ley 5955 y hasta la dictación de los decretos leyes sobre regionalización, cabe citar la ley 5963, de diciembre de 1936, que creó en el departamento de Linares la comuna de Longaví; el decreto 3653, de septiembre de 1937, que describe los límites del departamento de Mataquito, más comunas y distritos; el decreto 4771, de noviembre de 1938, que describe los límites de la provincia de Curicó, sus departamentos, comunas y distritos; el decreto 6759, de diciembre de 1942, que describe los límites de la provincia de Talca, sus departamentos, comunas y distritos; la ley 7426, de 1943, que fija límites a las comunas de Parral y Retiro y modifica el límite interprovincial Ñuble—Linares al incluir en la segunda la isla Pencahua; el decreto 6131, de diciembre de 1943, que describe los límites del departamento de Parral, sus comunas y distritos; el decreto 4464, de octubre de 1944, que describe los límites de la provincia de Linares, sus departamentos, comunas y distritos; el decreto 3009, de julio de 1959, que describe los límites de la provincia de Maule, sus departamentos, comunas y distritos; y la ley 16.335, de septiembre de 1965, que cambia nombre a la comuna Valdivia de Lontué por Sagrada Familia.

B. — Período de la regionalización 1974—1982

La región del Maule fue creada por el decreto ley 575, de julio de 1974, con el territorio correspondiente a las antiguas provincias de Curicó, Talca, Maule y Linares. Su capital es la ciudad de Talca.

El decreto ley 1317, de diciembre de 1975, la dividió en tres provincias: Curicó, Talca y Linares. La provincia de Curicó se constituyó con la antigua provincia de igual nombre, el ex—departamento de Lontué de la antigua provincia de Talca (excepto el distrito 5 y el extremo sur del distrito 6 de la comuna Sagrada Familia) y los distritos 9, 10 y 12 de la comuna de Curepto. La de Talca, con los ex—departamentos de Talca, Constitución y Curepto (excepto los distritos 9, 10 y 12 de Curepto), la comuna de San Javier de la antigua provincia de Linares (excepto los distritos 11, 12, 13 y 14), más el área de la comuna Sagrada Familia excluída de la provincia de Curicó. La provincia de Linares, con los ex—departamentos de Linares, Parral, Chanco y Cauquenes, los dos últimos de la provincia de Maule y la parte del ex—departamento de Loncomilla excluída de la provincia de Talca.

El decreto ley 2867, de septiembre de 1979, modifica la división provincial establecida en 1975, en el siguiente sentido:

a) provincia de Curicó, se incluye completo el distrito 5 Itahue y la parte del distrito 6 Culenar de la comuna de Sagrada Familia ubicada al norte de la recta que une el trigonométrico Los Perros con el deslinde sur del predio 131—22 y el citado deslinde hasta el río Claro; se excluyen los distritos 9, 10 y 12 de la comuna de Curepto; se excluye una parte de los distritos 1 Teno y 4 Morza de la comuna de Teno, y se excluyen dos sectores del distrito 5 Zapallar de la comuna de Vichuquén;

b) provincia de Talca, se restituyen los distritos de la comuna de Curepto antes citados; se excluye la parte de la comuna de Sagrada Familia referida en la provincia de Curicó, y se excluyen la comuna de San Javier y los distritos 5 al 11 de la comuna de Empedrado;

c) provincia de Linares, se incluye la comuna de San Javier y los distritos 5 al 11 de la comuna de Empedrado; se excluyen las comunas de Cauquenes y Chanco, y

d) provincia de Cauquenes, se crea con los territorios correspondientes a las comunas de Cauquenes y Chanco.

El decreto ley 2868, de septiembre de 1979, reestructura la división comunal de todas las provincias del país. En virtud de esta disposición de la división comunal de las provincias de la región del Maule es la siguiente:

- provincia de Curicó con las comunas de Curicó (anexa la parte de los distritos 1 Romeral, 2 Rauquén y 3 Quilvo de Romeral situada al poniente de la Carretera Panamericana), Teno, Romeral, Molina (se excluye parte del distrito 7 Lontué y anexa el distrito 5 Itahue de Sagrada Familia), Sagrada Familia (incluye parte del distrito 7 Lontué de Molina y la parte del distrito 6 Culenar reincorporada a la provincia por el decreto ley 2867), Hualañé (se excluye el distrito 3 Parrón y se incluyen los distritos 4 de Rauco, 7 de Vichuquén y 6 de Licantén), Licantén, Vichuquén y Rauco (incluye el distrito 3 Parrón de Hualañé;

- provincia de Talca con las comunas de Talca (anexa el distrito 3 Panguilemu de Pelarco, parte de los distritos 1 Pencahue, 2 Rauquén, 10 Litú y 11 Huilliborgoa de Pencahue y la parte del distrito 6 Culenar de Sagrada Familia incluida en la provincia de Talca), Pelarco (se excluyen los distritos 3, 6 y 7), Río Claro, San Clemente (anexa los distritos 6 Rincón y 7 Picazo de Pelarco; 10 Chequén, 11 Bella Unión y 12 Maitenes de Maule), Maule, Empedrado, Pencahue (anexa distritos 13 El Morro, 14 Tanguao y 15 Infiernillo de Constitución), Constitución y Curepto;

- provincia de Linares con las comunas de Linares (se excluyen los distritos 9 Botacura, 10 La Huerta, 11 La Puntilla, 12 San Agustín, 13 Carrizal y 14 Maica), Yerbas Buenas, Colbún, Longaví (anexa los distritos excluídos de Linares), Parral (se excluye parte del distrito 3 Colliguay y se le anexa el distrito 4 Curipeumo de la comuna de Retiro), Retiro (anexa la parte del distrito 3 excluída de Parral), Villa Alegre y San Javier (anexa los distritos 5 al 11 de Empedrado), y

- provincia de Cauquenes con las comunas de Cauquenes (se excluye el distrito 29 Tregualemu), Pelluhue (se crea con el distrito 29 Tugualemu de la comuna de Cauquenes, más los distritos 11 Chovellén, 12 Curanipe, 13 Pelluhue y la parte del distrito 1 Chanco Poniente situada al sur del río Rahue entre el puente del camino de Chanco a Cauquenes y el Mar Chileno, de la comuna de Chanco) y Chanco.

Los Límites de las comunas citadas se encuentran descritos en el decreto supremo 1325, de 13 de noviembre de 1980.

REGION DEL MAULE CAPITAL : TALCA

(CROQUIS)

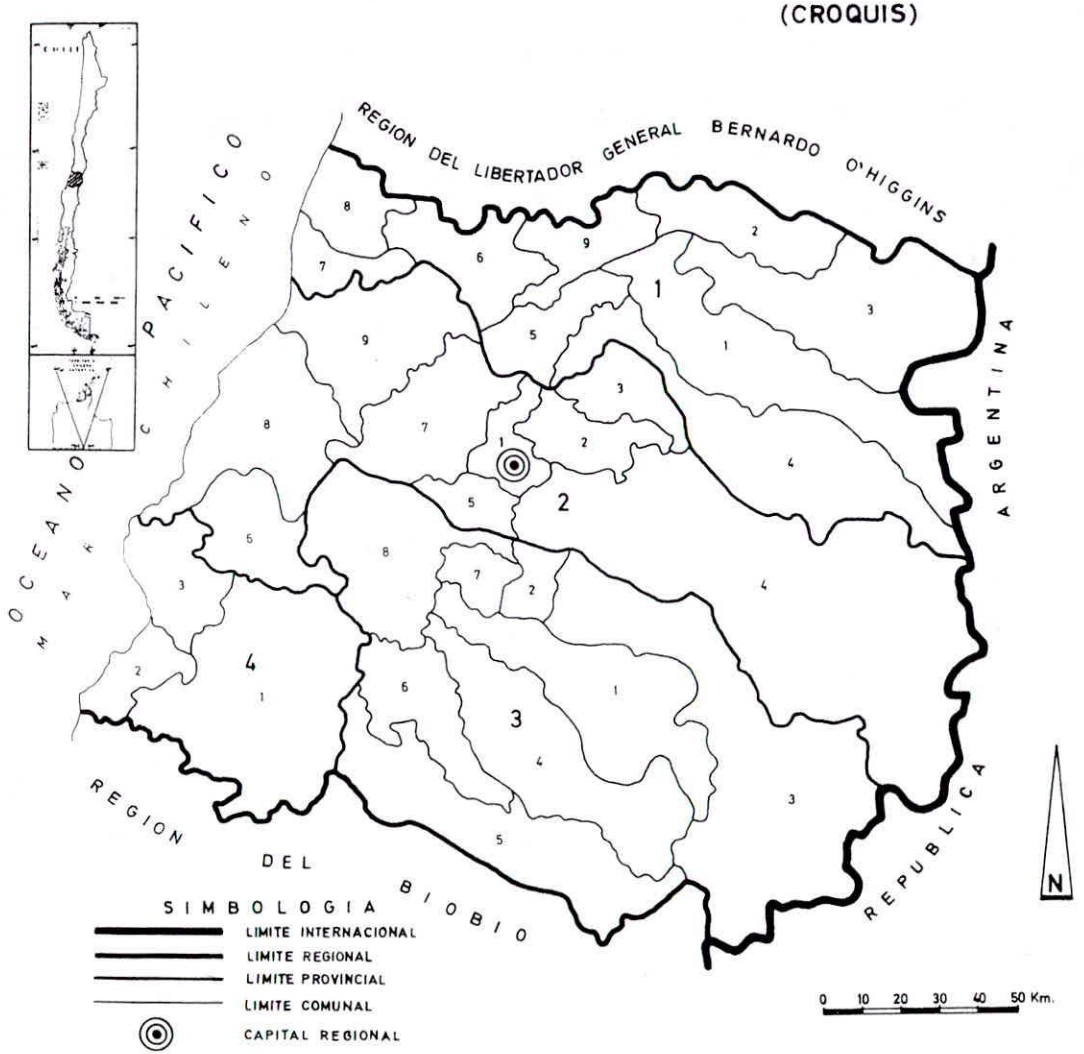

DIVISION POLITICO-ADMINISTRATIVA

1. PROVINCIA DE CURICO CAPITAL: CURICO

COMUNAS :

1. CURICO
2. TENO
3. ROMERAL
4. MOLINA
5. SAGRADA FAMILIA
6. HUALAÑE
7. LICANTEN
8. VICHUQUEN
9. RAUCO

2. PROVINCIA DE TALCA CAPITAL: TALCA

COMUNAS :

1. TALCA
2. PELARCO
3. RIO CLARO
4. SAN CLEMENTE
5. MAULE
6. EMPEDRADO
7. PENCAHUE
8. CONSTITUCION
9. CUREPTO

3. PROVINCIA DE LINARES CAPITAL: LINARES

COMUNAS :

1. LINARES
2. YERBAS BUENAS
3. COLBUN
4. LONGAVI
5. PARRAL
6. RETIRO
7. VILLA ALEGRE
8. SAN JAVIER

4 PROVINCIA DE CAUQUENES CAPITAL: CAUQUENES

COMUNAS :

1. CAUQUENES
2. PELLUHUE
3. CHANCO

INSTITUTO NACIONAL DE ESTADISTICAS
DEPARTAMENTO GEOGRAFIA Y CENSOS
SUB DEPTO. CARTOGRAFIA
C H I L E

COMUNA DE CURICO

CROQUIS CON LA UBICACION APROXIMADA DE LAS LOCALIDADES POBLADAS

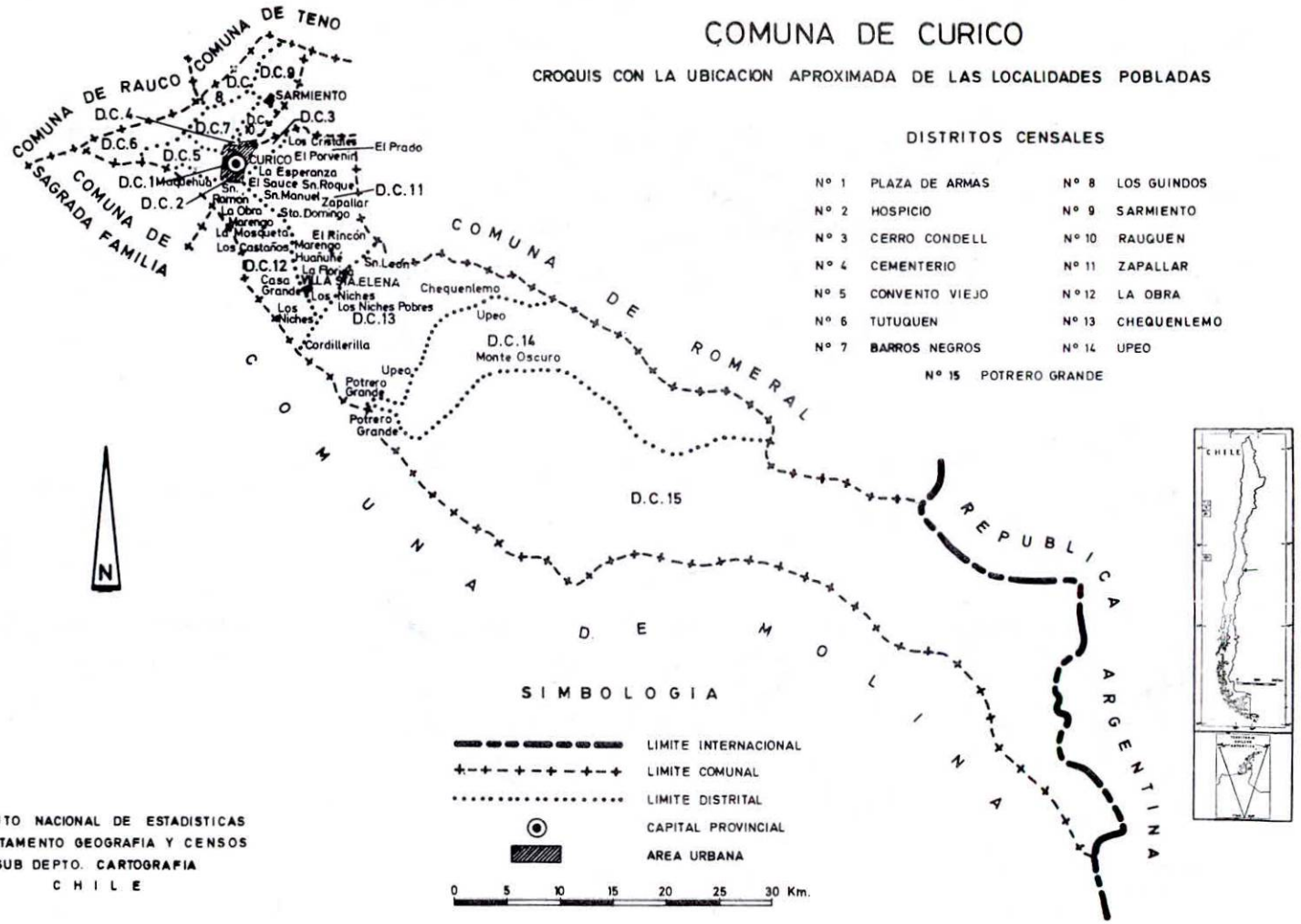

DISTRITOS CENSALES

Nº 1	PLAZA DE ARMAS	Nº 8	LOS GUINDOS
Nº 2	HOSPICIO	Nº 9	SARMIENTO
Nº 3	CERRO CONDELL	Nº 10	RAUQUEN
Nº 4	CEMENTERIO	Nº 11	ZAPALLAR
Nº 5	CONVENTO VIEJO	Nº 12	LA OBRA
Nº 6	TUTUQUEN	Nº 13	CHEQUENLEMO
Nº 7	BARROS NEGROS	Nº 14	UPEO
		Nº 15	POTRERO GRANDE

INSTITUTO NACIONAL DE ESTADISTICAS
DEPARTAMENTO GEOGRAFIA Y CENSOS
SUB DEPTO. CARTOGRAFIA
C H I L E

COMUNA DE TENO

CROQUIS CON LA UBICACION APROXIMADA DE LAS LOCALIDADES POBLADAS

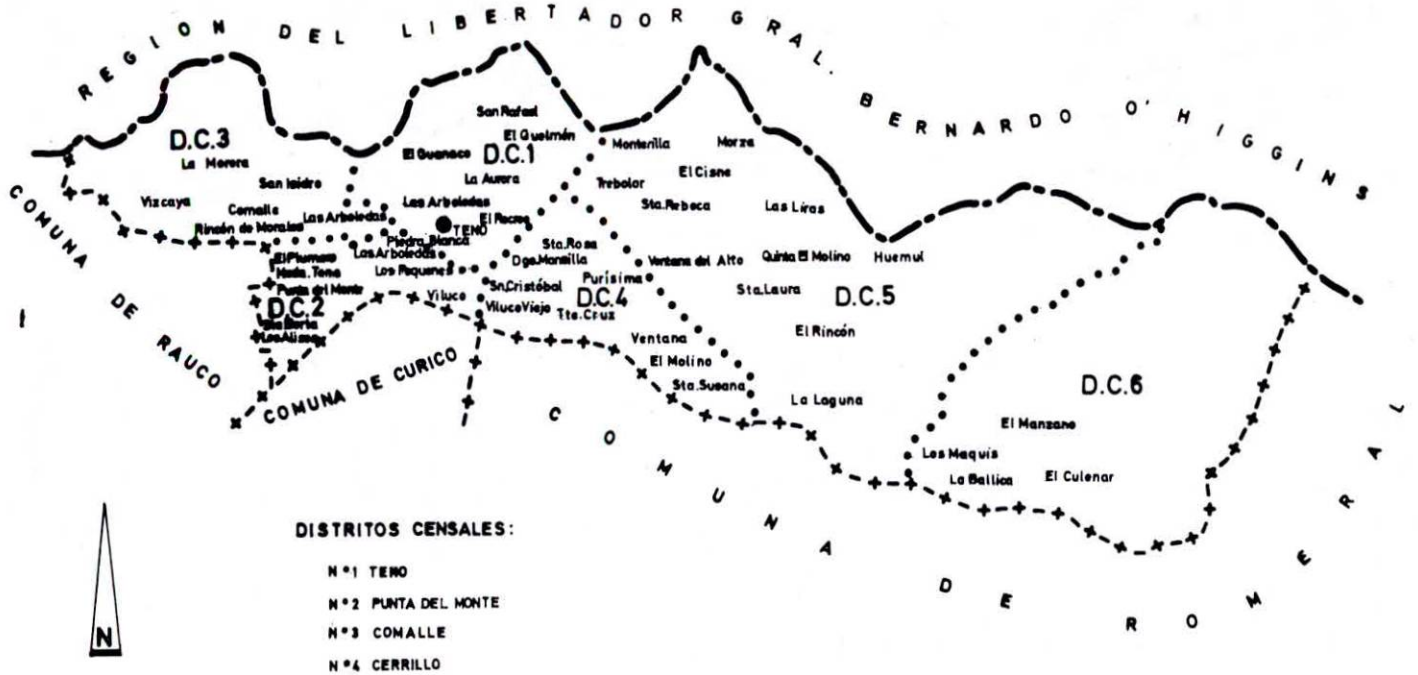

INSTITUTO NACIONAL DE ESTADISTICAS
DEPARTAMENTO GEOGRAFIA Y CENSOS
SUB DEPTO. CARTOGRAFIA
CHILE

COMUNA DE ROMERAL

CROQUIS CON LA UBICACION APROXIMADA DE LAS LOCALIDADES POBLADAS

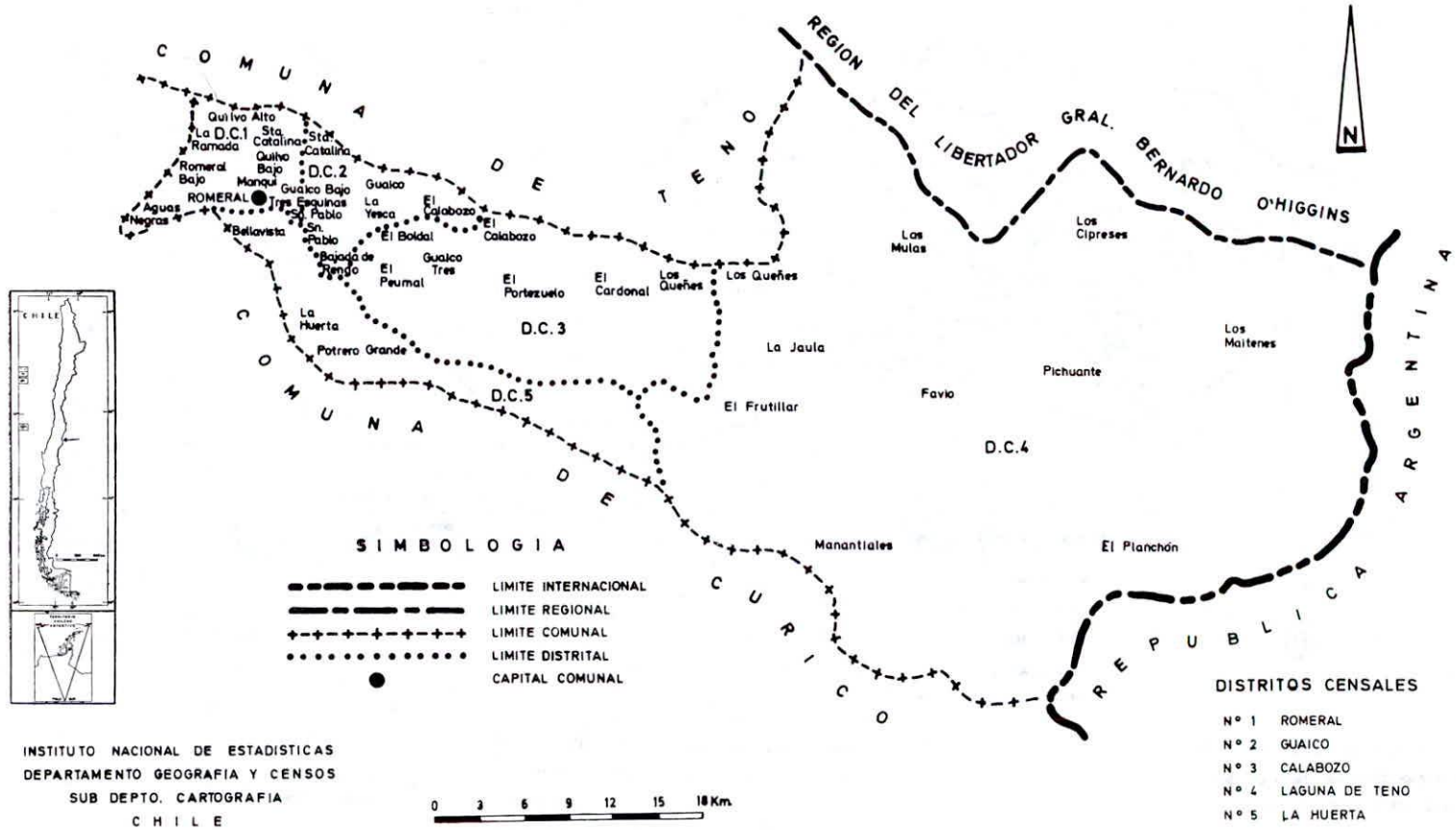

INSTITUTO NACIONAL DE ESTADISTICAS
DEPARTAMENTO GEOGRAFIA Y CENSOS
SUB DEPTO. CARTOGRAFIA
C H I L E

COMUNA DE MOLINA

CROQUIS CON LA UBICACION APROXIMADA DE LAS LOCALIDADES POBLADAS

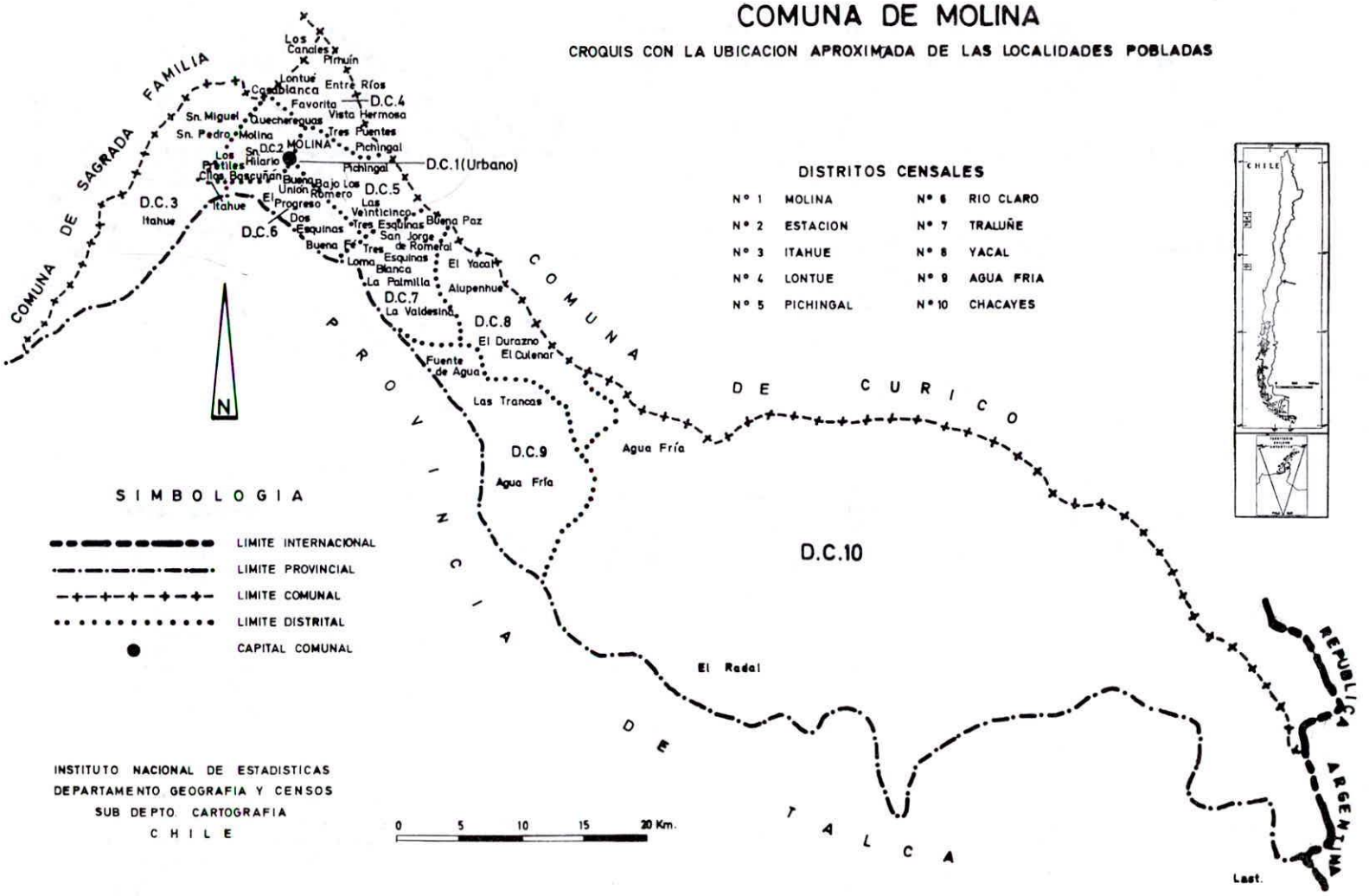

DISTRITOS CENSALES

N° 1	MOLINA	N° 6	RIO CLARO
N° 2	ESTACION	N° 7	TRALUÑE
N° 3	ITAHUE	N° 8	YACAL
N° 4	LONTUE	N° 9	AGUA FRIA
N° 5	PICHINGAL	N° 10	CHACAYES

SIMBOLOGIA

- LIMITE INTERNACIONAL
- LIMITE PROVINCIAL
- LIMITE COMUNAL
- LIMITE DISTRITAL
- CAPITAL COMUNAL

INSTITUTO NACIONAL DE ESTADISTICAS
DEPARTAMENTO GEOGRAFIA Y CENSOS
SUB DEPTO. CARTOGRAFIA
C H I L E

COMUNA DE SAGRADA FAMILIA

CROQUIS CON LA UBICACION APROXIMADA DE LAS LOCALIDADES POBLADAS

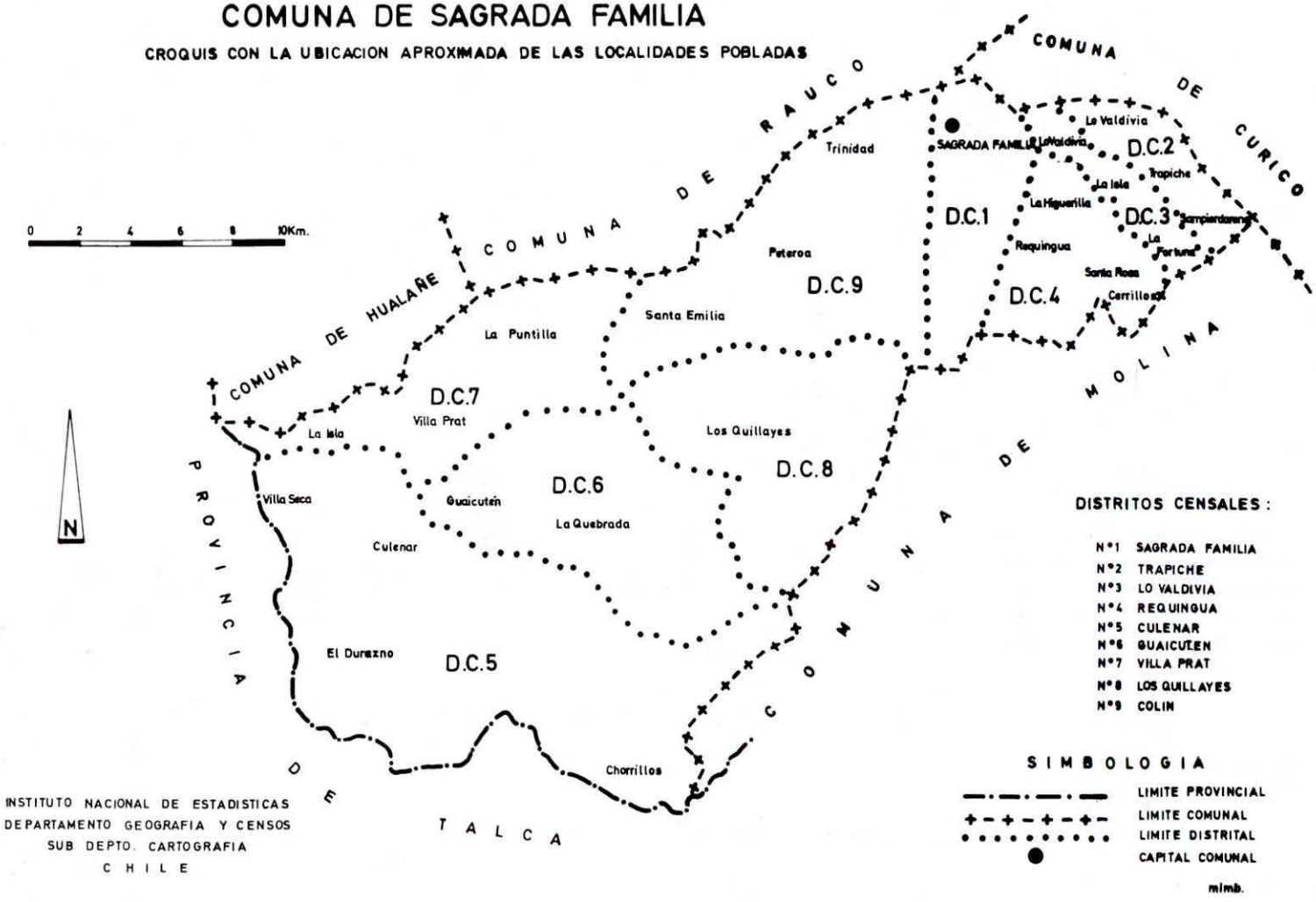

INSTITUTO NACIONAL DE ESTADISTICAS
DEPARTAMENTO GEOGRAFIA Y CENSOS
SUB DEPTO. CARTOGRAFIA
C H I L E

COMUNA DE HUALAÑE

CROQUIS CON LA UBICACION APROXIMADA DE LAS LOCALIDADES POBLADAS

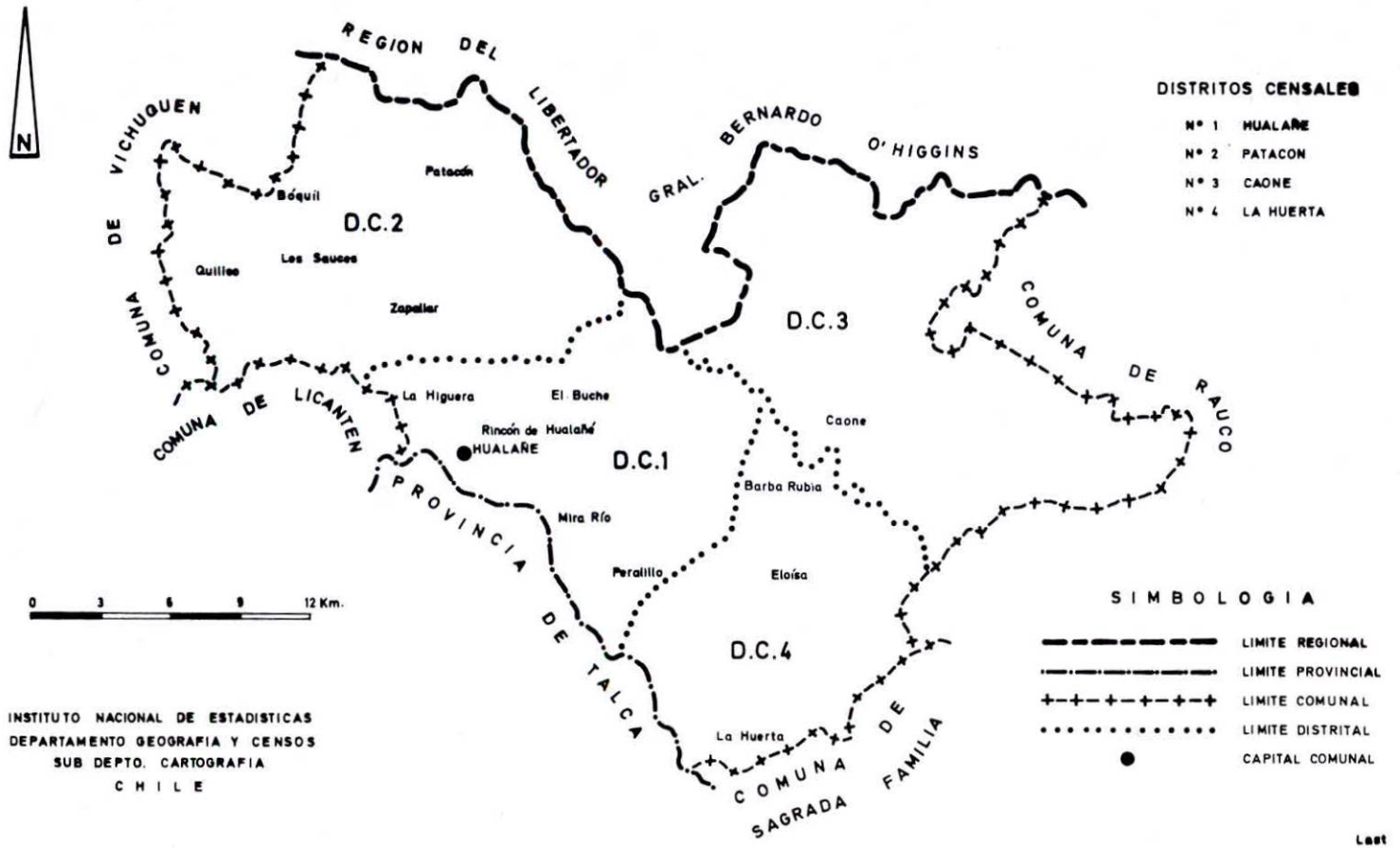

INSTITUTO NACIONAL DE ESTADISTICAS
DEPARTAMENTO GEOGRAFIA Y CENSOS
SUB DEPTO. CARTOGRAFIA
C H I L E

Last

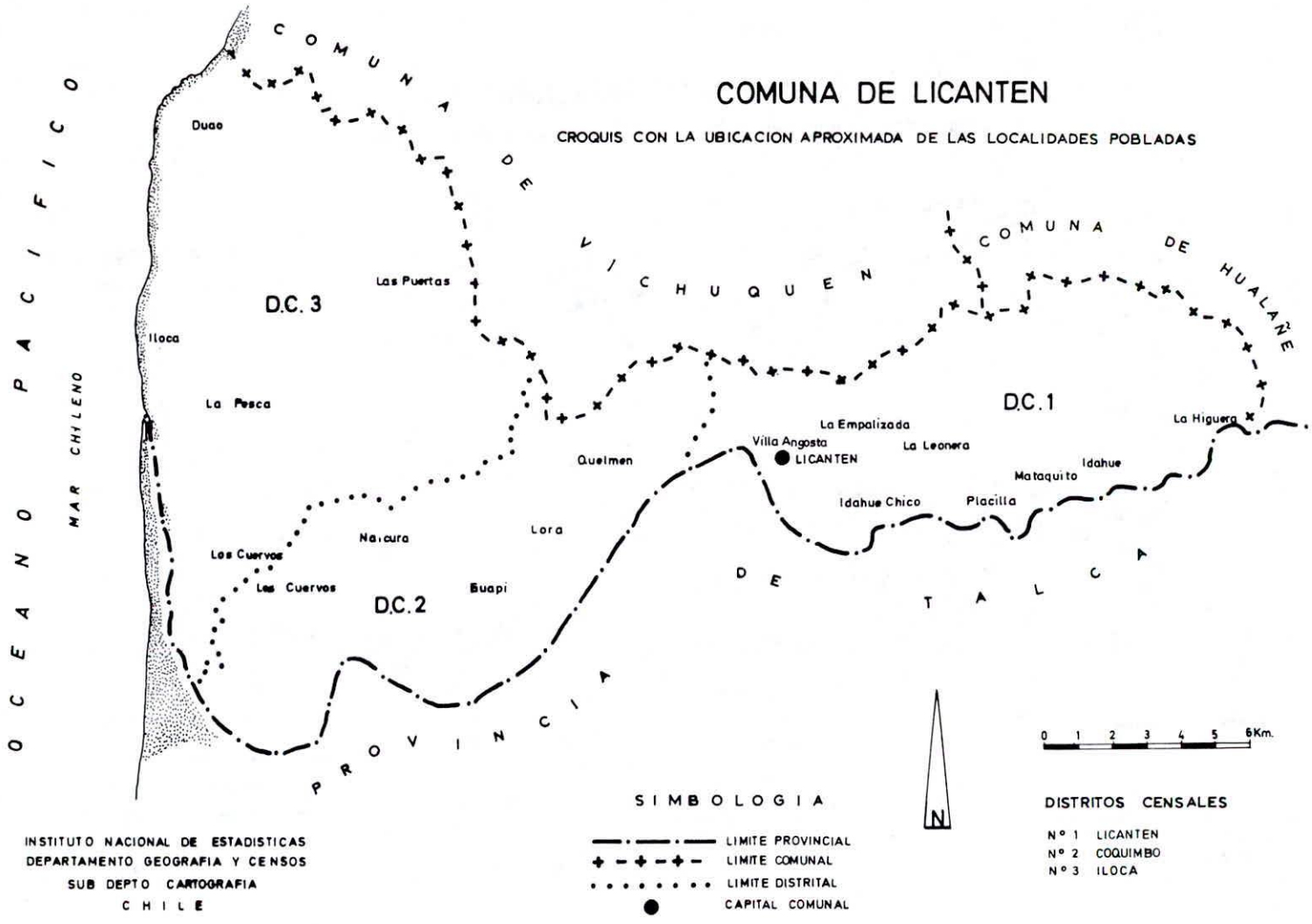
COMUNA DE LICANTEN
CROQUIS CON LA UBICACION APROXIMADA DE LAS LOCALIDADES POBLADAS
OCEANO PACIFICO
MAR CHILENO
COMUNA DE VICHUQUEN
COMUNA DE HUALAÑE
PROVINCIA DE TALCA
Duao
Las Puertas
D.C. 3
Iloca
La Pesca
Quelmen
Villa Angosta
LICANTEN
La Empalizada
La Leonera
D.C. 1
La Higuera
Idahue
Mataquito
Idahue Chico
Placilla
Lora
Naicura
Las Cuervos
Las Cuervos
Buapi
D.C. 2
0 1 2 3 4 5 6Km.
N
SIMBOLOGIA
LIMITE PROVINCIAL
LIMITE COMUNAL
LIMITE DISTRITAL
CAPITAL COMUNAL
DISTRITOS CENSALES
Nº 1 LICANTEN
Nº 2 COQUIMBO
Nº 3 ILOCA
INSTITUTO NACIONAL DE ESTADISTICAS
DEPARTAMENTO GEOGRAFIA Y CENSOS
SUB DEPTO CARTOGRAFIA
CHILE

COMUNA DE VICHUQUEN

CROQUIS CON LA UBICACION APROXIMADA DE LAS LOCALIDADES POBLADAS

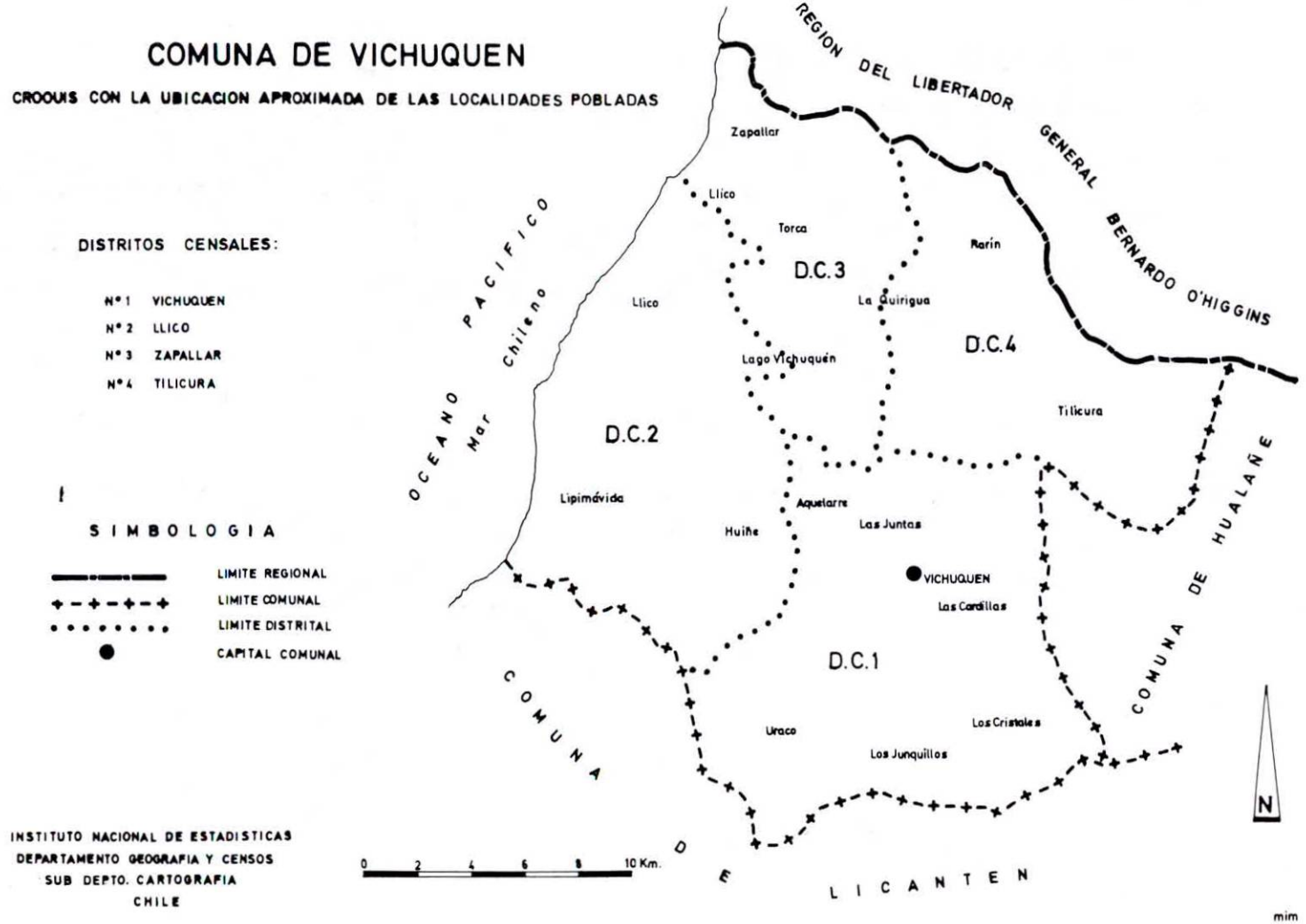

COMUNA DE RAUCO

CROQUIS CON LA UBICACION APROXIMADA DE LAS LOCALIDADES POBLADAS

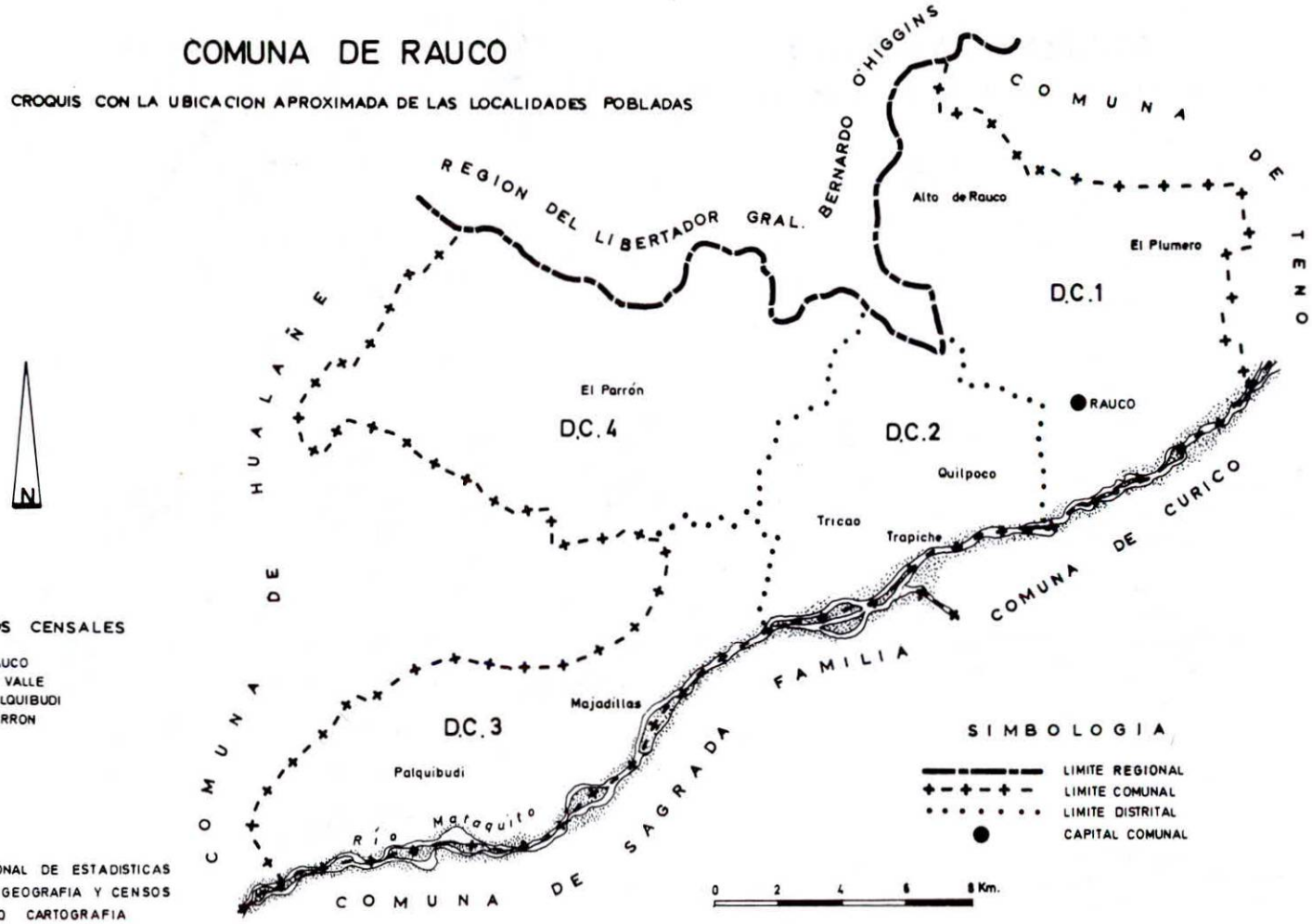

INSTITUTO NACIONAL DE ESTADISTICAS
DEPARTAMENTO GEOGRAFIA Y CENSOS
SUB DEPTO CARTOGRAFIA
C H I L E

COMUNA DE TALCA

CROQUIS CON LA UBICACION APROXIMADA DE LAS LOCALIDADES POBLADAS

DISTRITOS CENSALES :

N° 1	PLAZA DE ARMAS
N° 2	ESTACION
N° 3	CANCHA RAYADA
N° 4	HOSPITAL
N° 5	ABATE MOLINA
N° 6	MIRADOR
N° 7	COOPERATIVA
N° 8	ESTADIO FISCAL
N° 9	HUILLIBORGOA
N°10	PANGUILEMO
N°11	HUILQUILEMO
N°12	SAN MIGUEL

SIMBOLOGIA

- LIMITE PROVINCIAL
- LIMITE COMUNAL
- LIMITE DISTRITAL
- CAPITAL REGIONAL
- AREA URBANA

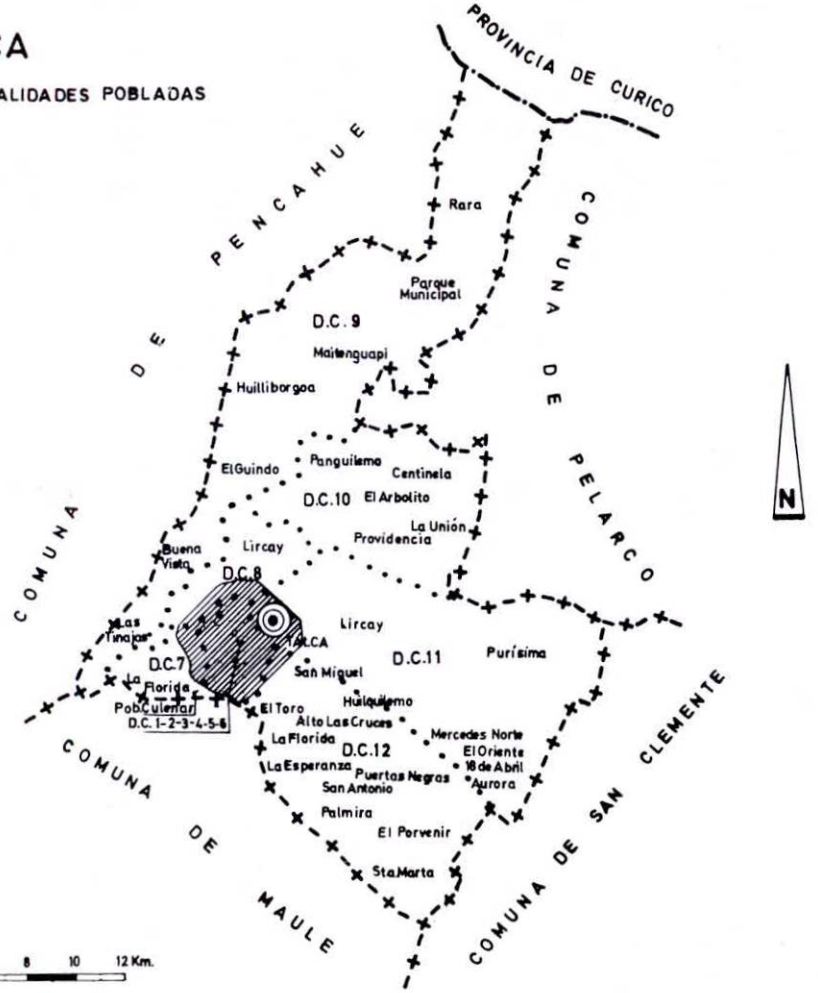

INSTITUTO NACIONAL DE ESTADISTICAS
DEPARTAMENTO GEOGRAFIA Y CENSOS
SUB DEPTO. CARTOGRAFIA
C H I L E

COMUNA DE PELARCO

CROQUIS CON LA UBICACION APROXIMADA DE LAS LOCALIDADES POBLADAS

COMUNA DE RIO CLARO

CROQUIS CON LA UBICACION APROXIMADA DE LAS LOCALIDADES POBLADAS

DISTRITOS CENSALES

- Nº1 CUMPEO
- Nº2 MONTE DE GUAJARDO
- Nº3 CAMARICO
- Nº4 FRUTILLAR
- Nº5 PEÑAFLOR

SIMBOLOGIA

- LIMITE PROVINCIAL
- LIMITE COMUNAL
- LIMITE DISTRITAL
- CAPITAL COMUNAL

INSTITUTO NACIONAL DE ESTADISTICAS
DEPARTAMENTO GEOGRAFIA Y CENSOS
SUB DEPTO. CARTOGRAFIA
CHILE

COMUNA DE SAN CLEMENTE

CROQUIS CON LA UBICACION APROXIMADA DE LAS LOCALIDADES POBLADAS

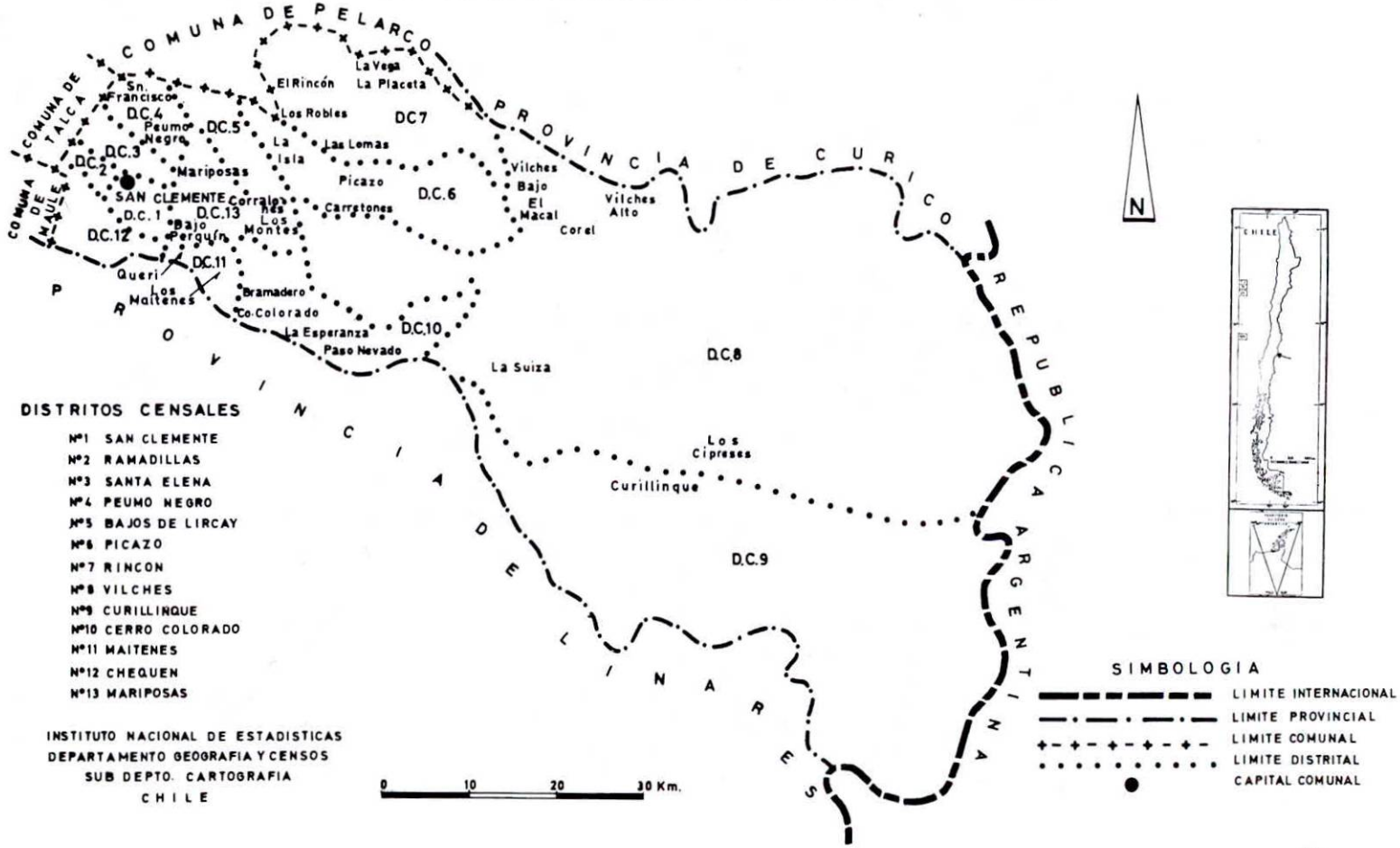

COMUNA DE MAULE

CROQUIS CON LA UBICACION APROXIMADA DE LAS LOCALIDADES POBLADAS

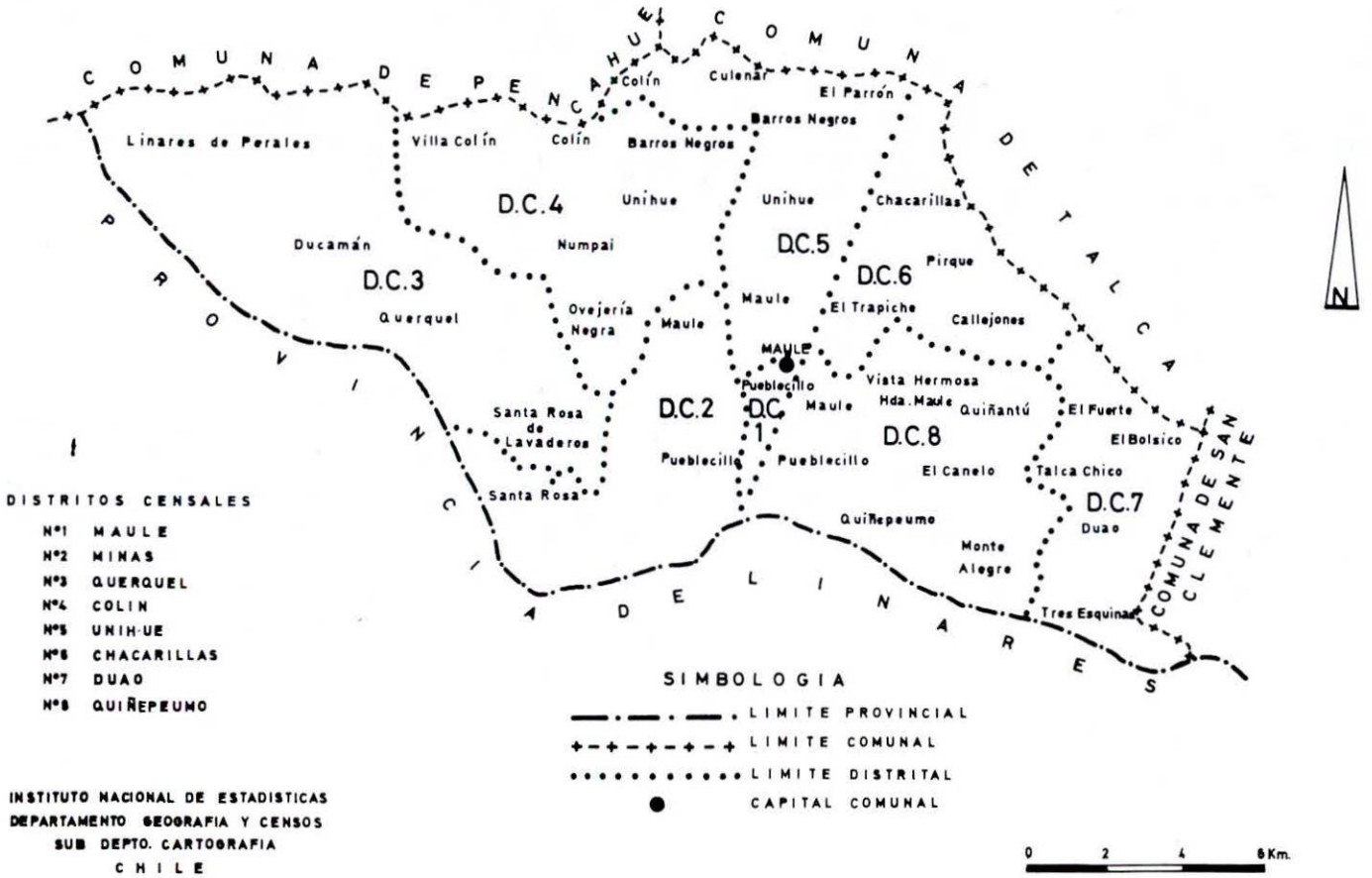

DISTRITOS CENSALES

N°1	MAULE
N°2	MINAS
N°3	QUERQUEL
N°4	COLIN
N°5	UNIHUE
N°6	CHACARILLAS
N°7	DUAO
N°8	QUIÑEPEUMO

SIMBOLOGIA

- LIMITE PROVINCIAL
- LIMITE COMUNAL
- LIMITE DISTRITAL
- CAPITAL COMUNAL

INSTITUTO NACIONAL DE ESTADISTICAS
DEPARTAMENTO GEOGRAFIA Y CENSOS
SUB DEPTO. CARTOGRAFIA
CHILE

COMUNA DE EMPEDRADO

CROQUIS CON LA UBICACION APROXIMADA DE LAS LOCALIDADES POBLADAS

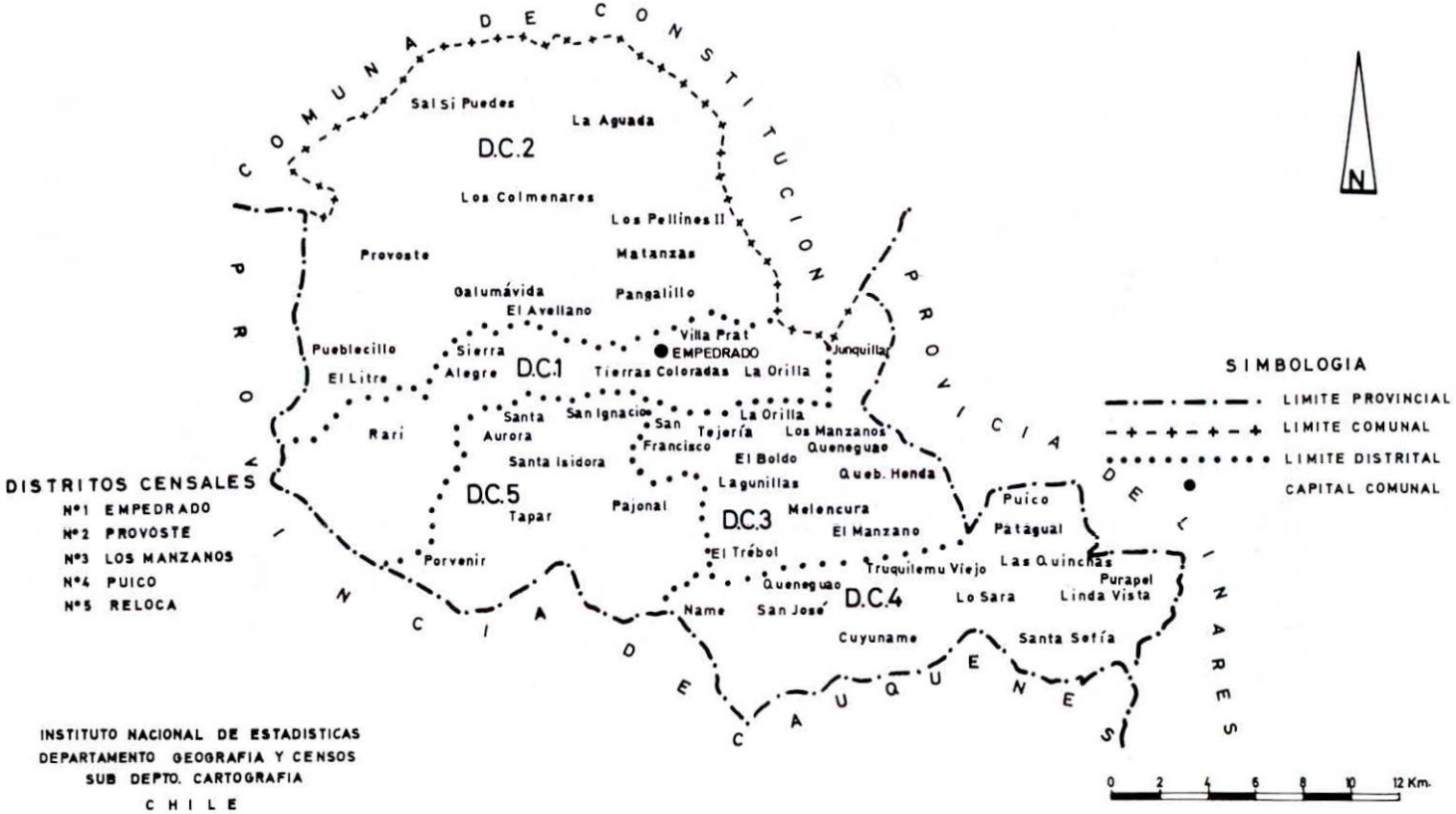

INSTITUTO NACIONAL DE ESTADISTICAS
DEPARTAMENTO GEOGRAFIA Y CENSOS
SUB DEPTO. CARTOGRAFIA
C H I L E

COMUNA DE PENCAHUE

CROQUIS CON LA UBICACION APROXIMADA DE LAS LOCALIDADES POBLADAS

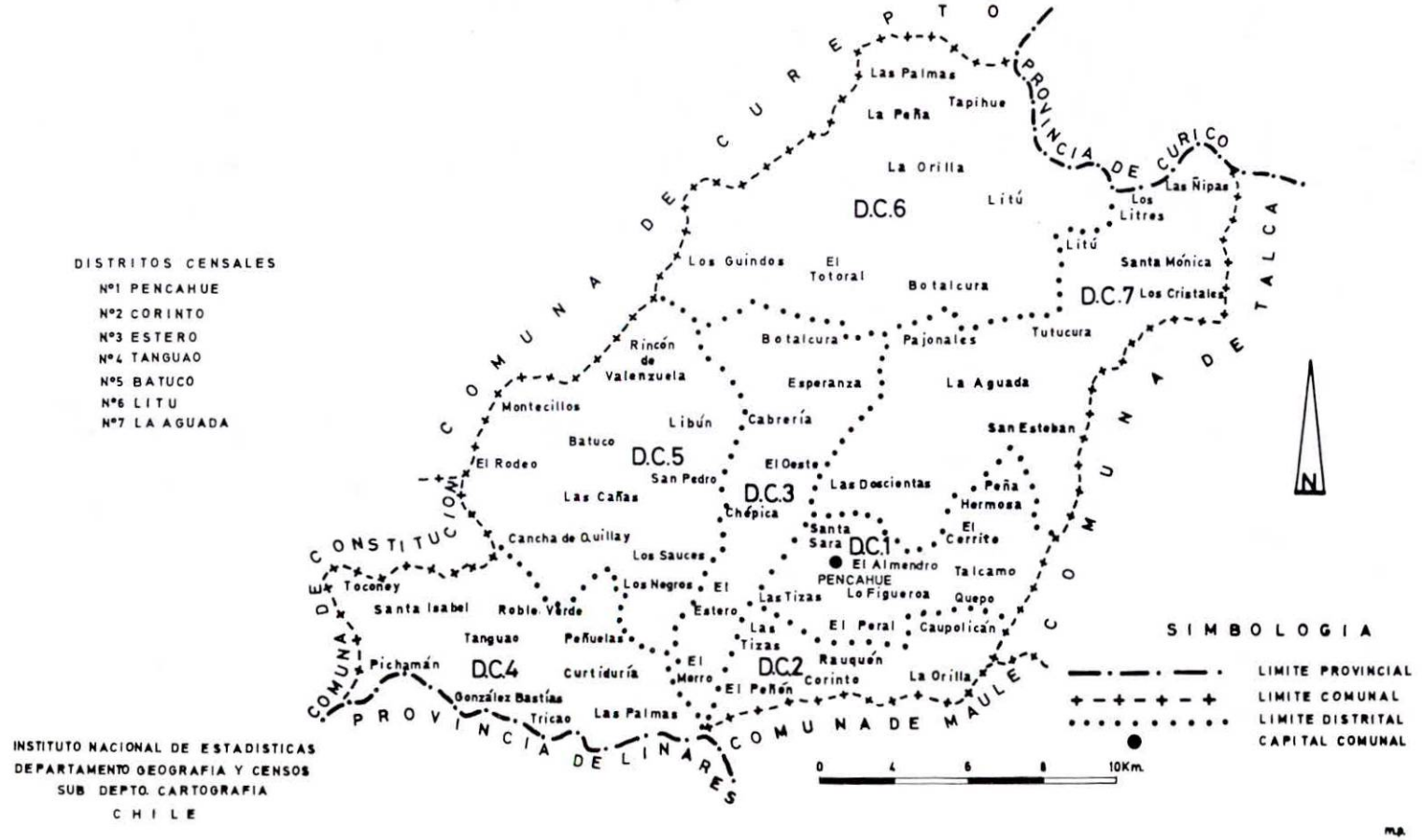

COMUNA DE CONSTITUCION

CROQUIS CON LA UBICACION APROXIMADA DE LAS LOCALIDADES POBLADAS

COMUNA DE CUREPTO

CROQUIS CON LA UBICACION APROXIMADA DE LAS LOCALIDADES POBLADAS

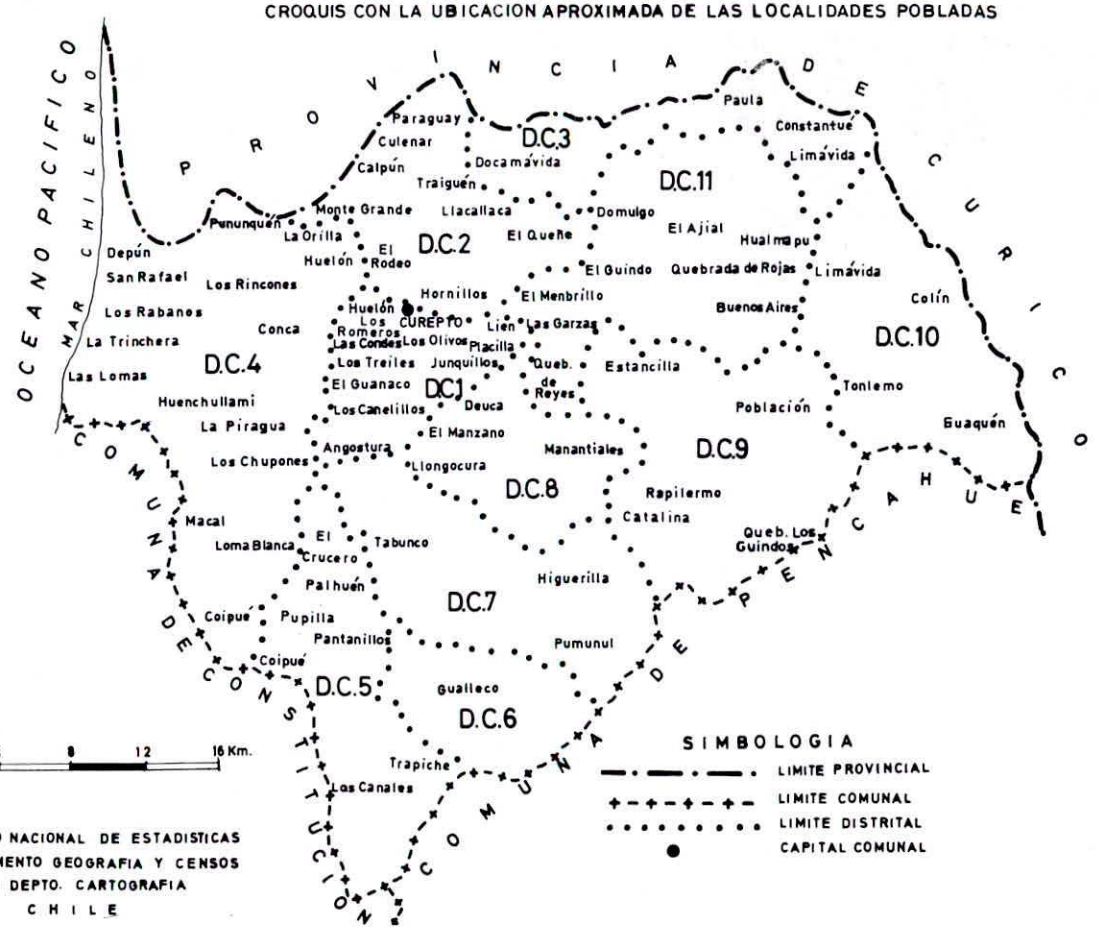

INSTITUTO NACIONAL DE ESTADISTICAS
DEPARTAMENTO GEOGRAFIA Y CENSOS
SUB DEPTO. CARTOGRAFIA
C H I L E

DISTRITOS CENSALES

- Nº1 CUREPTO
- Nº2 CALPUN
- Nº3 CONSTANTUE
- Nº4 HUENCHULLAMI
- Nº5 COIPUE
- Nº6 GUALLECO
- Nº7 TABUNCO
- Nº8 MANZANO
- Nº9 RAPILERMO
- Nº10 HUAQUEN
- Nº11 HORNILLOS

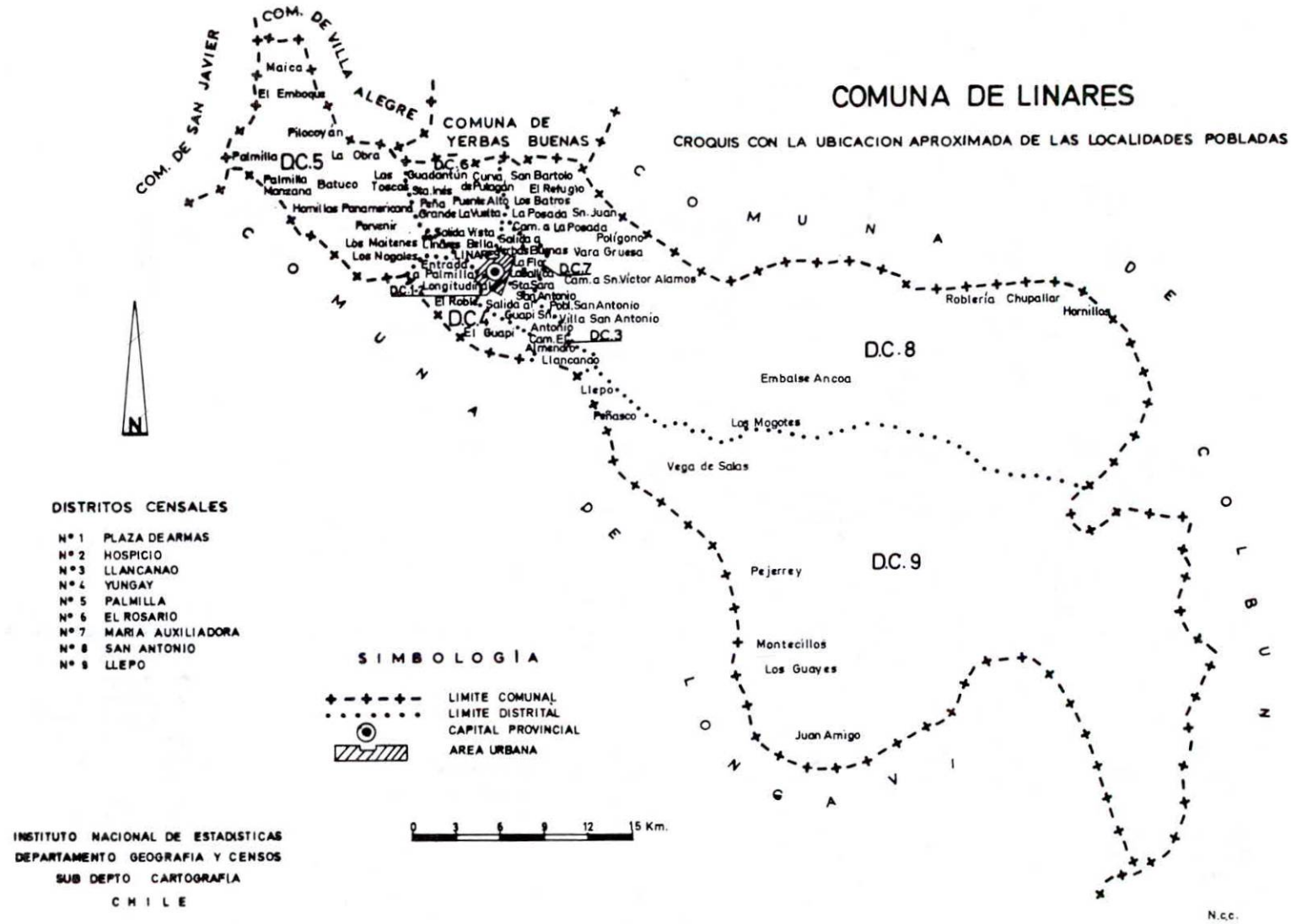
COMUNA DE LINARES
CROQUIS CON LA UBICACION APROXIMADA DE LAS LOCALIDADES POBLADAS
COM. DE SAN JAVIER
COM. DE VILLA ALEGRE
COMUNA DE YERBAS BUENAS
COMUNA DE COLBUN
COMUNA DE LONGAVI
D.C.5
D.C.6
D.C.7
D.C.4
D.C.3
D.C.8
D.C.9
Maica
El Emboque
Pilocoyán
Palmilla
La Obra
Palmilla Manzana
Batuco
Las Toscas
Guadantún
Curva de Putagán
San Bartolo
El Refugio
Sta. Inés
Peña Grande
Puente Alto
Los Batros
La Vuelta
La Posada
Sn. Juan
Hornillas Panamericana
Porvenir
Salida Vista
Cam. a La Posada
Polígono
Los Maitenes
Linares
Bella
Salida a Yerbas Buenas
Vara Gruesa
Los Nogales
LINARES
Entrada a Palmilla
La Flor
Cam. a Sn. Víctor Alamos
Longitudinal
Sta. Sara
San Antonio
El Roble
Salida al Guapi Sn.
Pobl. San Antonio
Villa San Antonio
El Guapi
Antonio
Cam. El Almendro
Llancanao
Llepo
Peñasco
Roblería
Chupallar
Hornillos
Embalse Ancoa
Los Mogotes
Vega de Salas
Pejerrey
Montecillos
Los Guayes
Juan Amigo
N
DISTRITOS CENSALES
Nº 1 PLAZA DE ARMAS
Nº 2 HOSPICIO
Nº 3 LLANCANAO
Nº 4 YUNGAY
Nº 5 PALMILLA
Nº 6 EL ROSARIO
Nº 7 MARIA AUXILIADORA
Nº 8 SAN ANTONIO
Nº 9 LLEPO
SIMBOLOGÍA
LIMITE COMUNAL
LIMITE DISTRITAL
CAPITAL PROVINCIAL
AREA URBANA
0 3 6 9 12 15 Km.
INSTITUTO NACIONAL DE ESTADISTICAS
DEPARTAMENTO GEOGRAFIA Y CENSOS
SUB DEPTO CARTOGRAFIA
CHILE
N.c.c.

COMUNA DE YERBAS BUENAS

CROQUIS CON LA UBICACION APROXIMADA DE LAS LOCALIDADES POBLADAS

DISTRITOS CENSALES

- N° 1 YERBAS BUENAS
- N° 2 QUILIPIN
- N° 3 ABRANQUIL
- N° 4 RINCON DE ABRANQUIL
- N° 5 SANTA ELENA
- N° 6 SANTA ANA DE QUERI
- N° 7 PEÑUELAS

SIMBOLOGIA

- LIMITE PROVINCIAL
- LIMITE COMUNAL
- LIMITE DISTRITAL
- CAPITAL COMUNAL

INSTITUTO NACIONAL DE ESTADISTICAS
DEPARTAMENTO GEOGRAFIA Y CENSOS
SUB DEPTO CARTOGRAFIA
CHILE

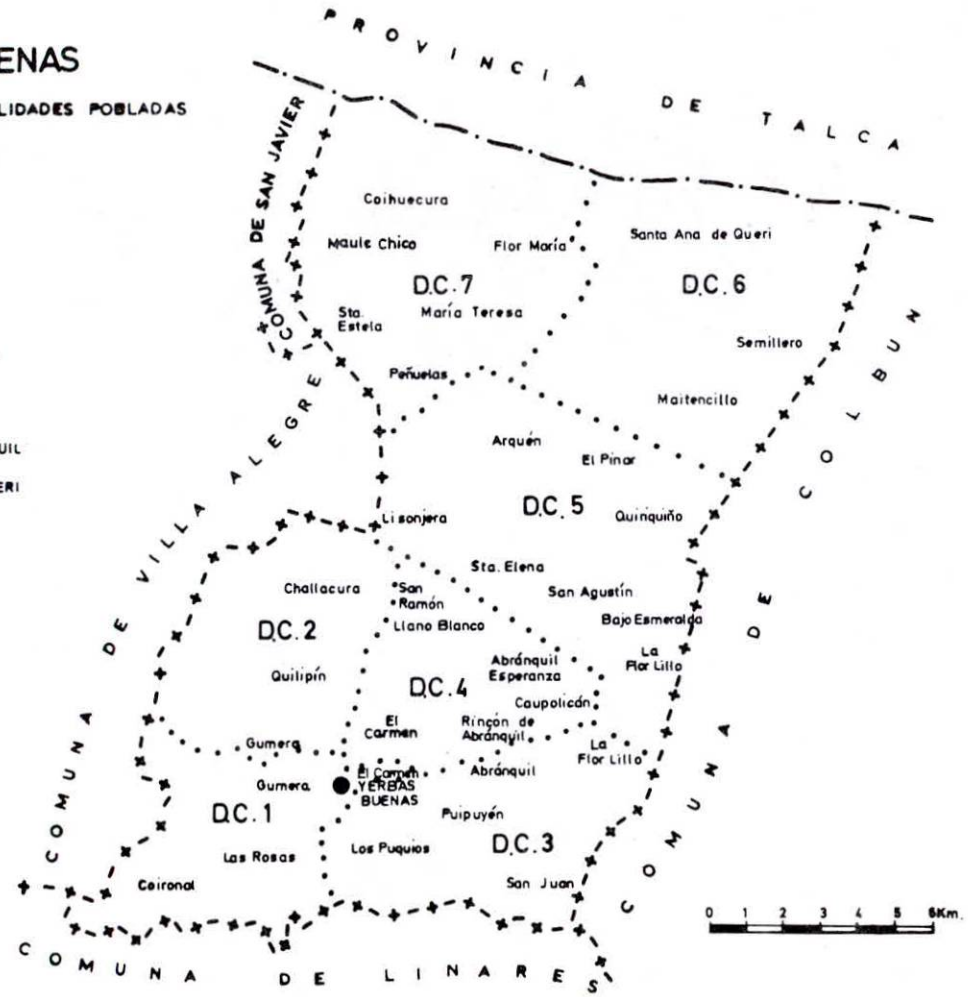

COMUNA DE COLBUN

CROQUIS CON LA UBICACION APROXIMADA DE LAS LOCALIDADES POBLADAS

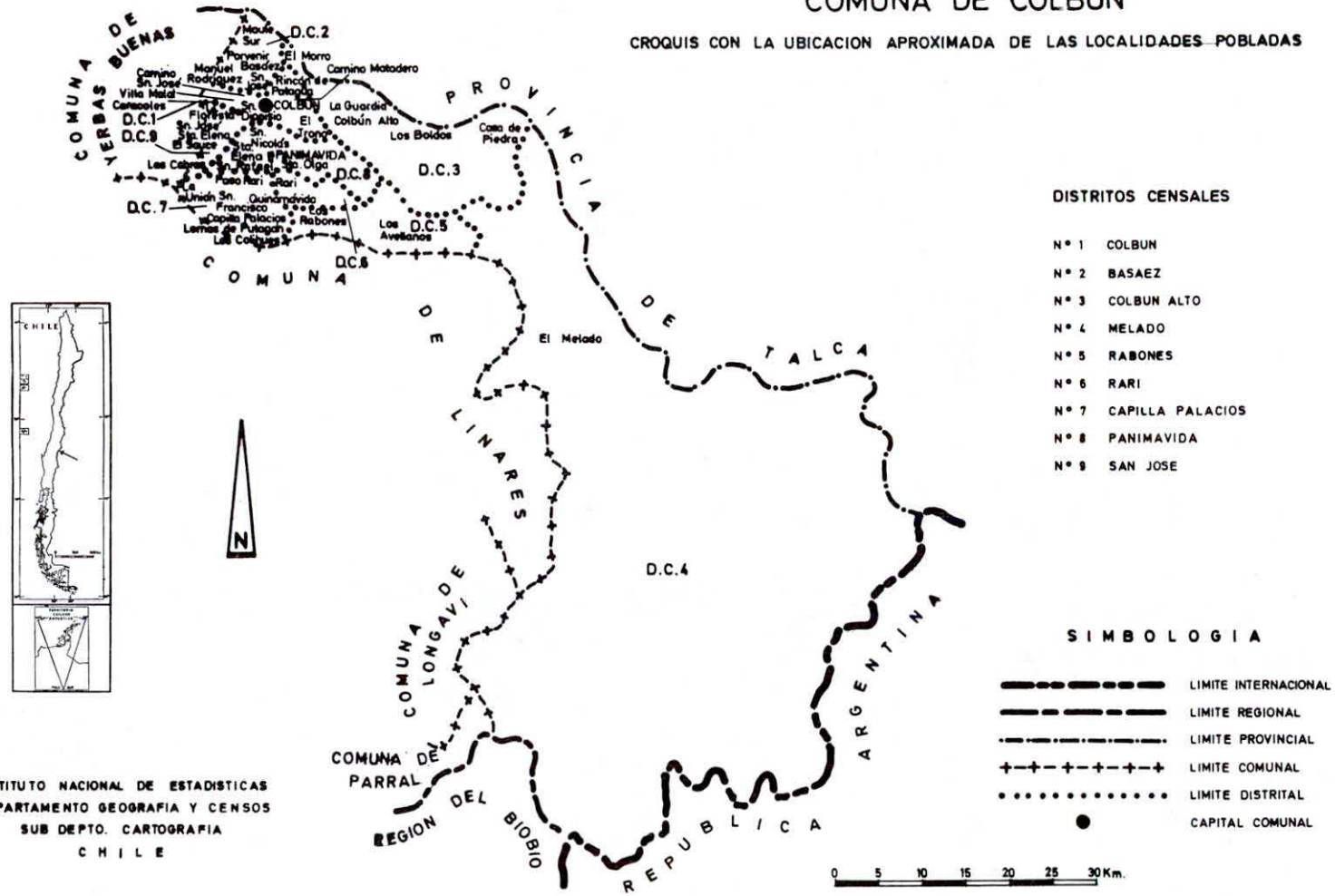

DISTRITOS CENSALES

N° 1	COLBUN
N° 2	BASAEZ
N° 3	COLBUN ALTO
N° 4	MELADO
N° 5	RABONES
N° 6	RARI
N° 7	CAPILLA PALACIOS
N° 8	PANIMAVIDA
N° 9	SAN JOSE

SIMBOLOGIA

- LIMITE INTERNACIONAL
- LIMITE REGIONAL
- LIMITE PROVINCIAL
- LIMITE COMUNAL
- LIMITE DISTRITAL
- CAPITAL COMUNAL

INSTITUTO NACIONAL DE ESTADISTICAS
DEPARTAMENTO GEOGRAFIA Y CENSOS
SUB DEPTO. CARTOGRAFIA
C H I L E

COMUNA DE LONGAVI

CROQUIS CON LA UBICACION APROXIMADA DE LAS LOCALIDADES POBLADAS

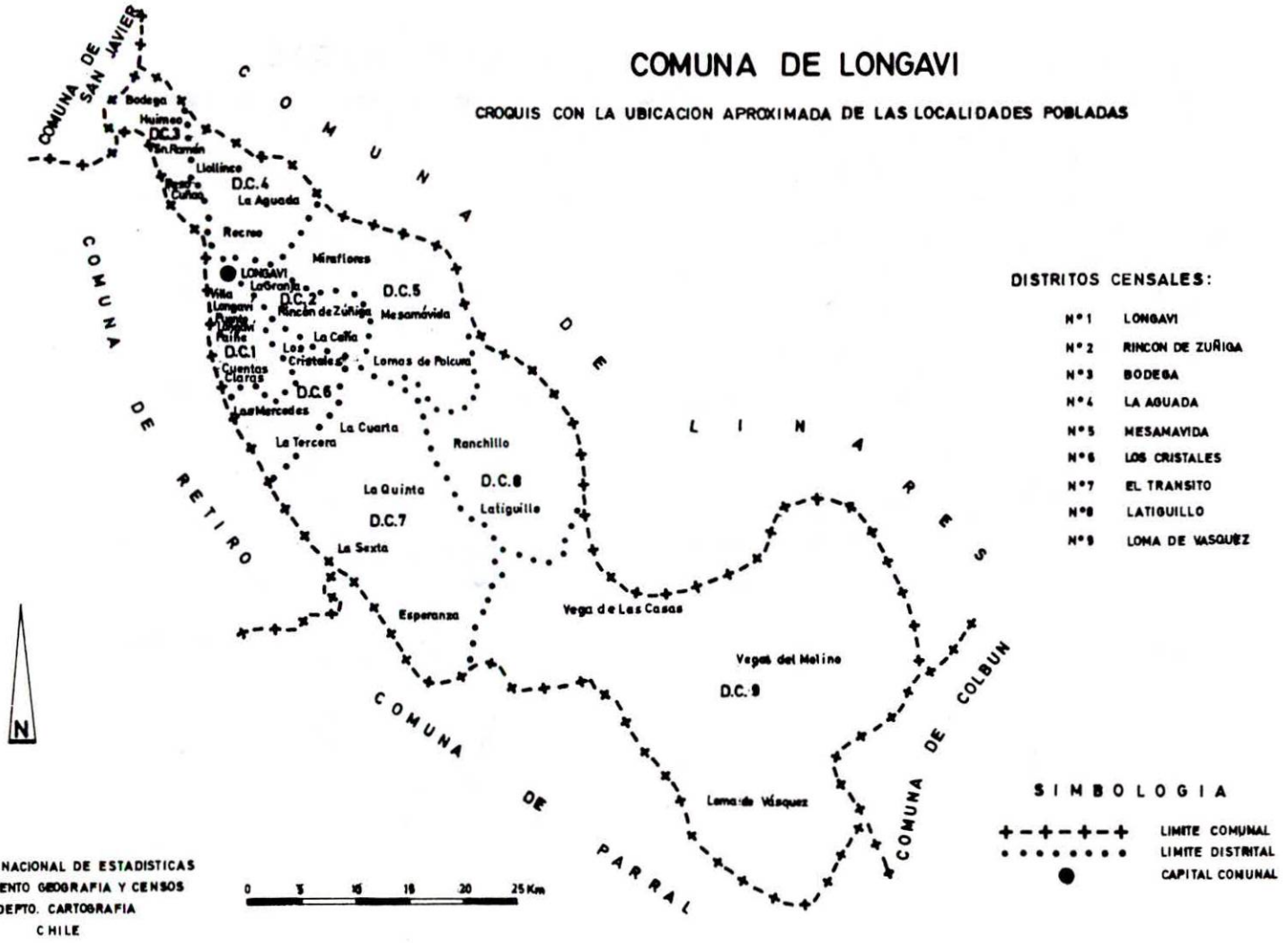

INSTITUTO NACIONAL DE ESTADISTICAS
DEPARTAMENTO GEOGRAFIA Y CENSOS
SUB DEPTO. CARTOGRAFIA
CHILE

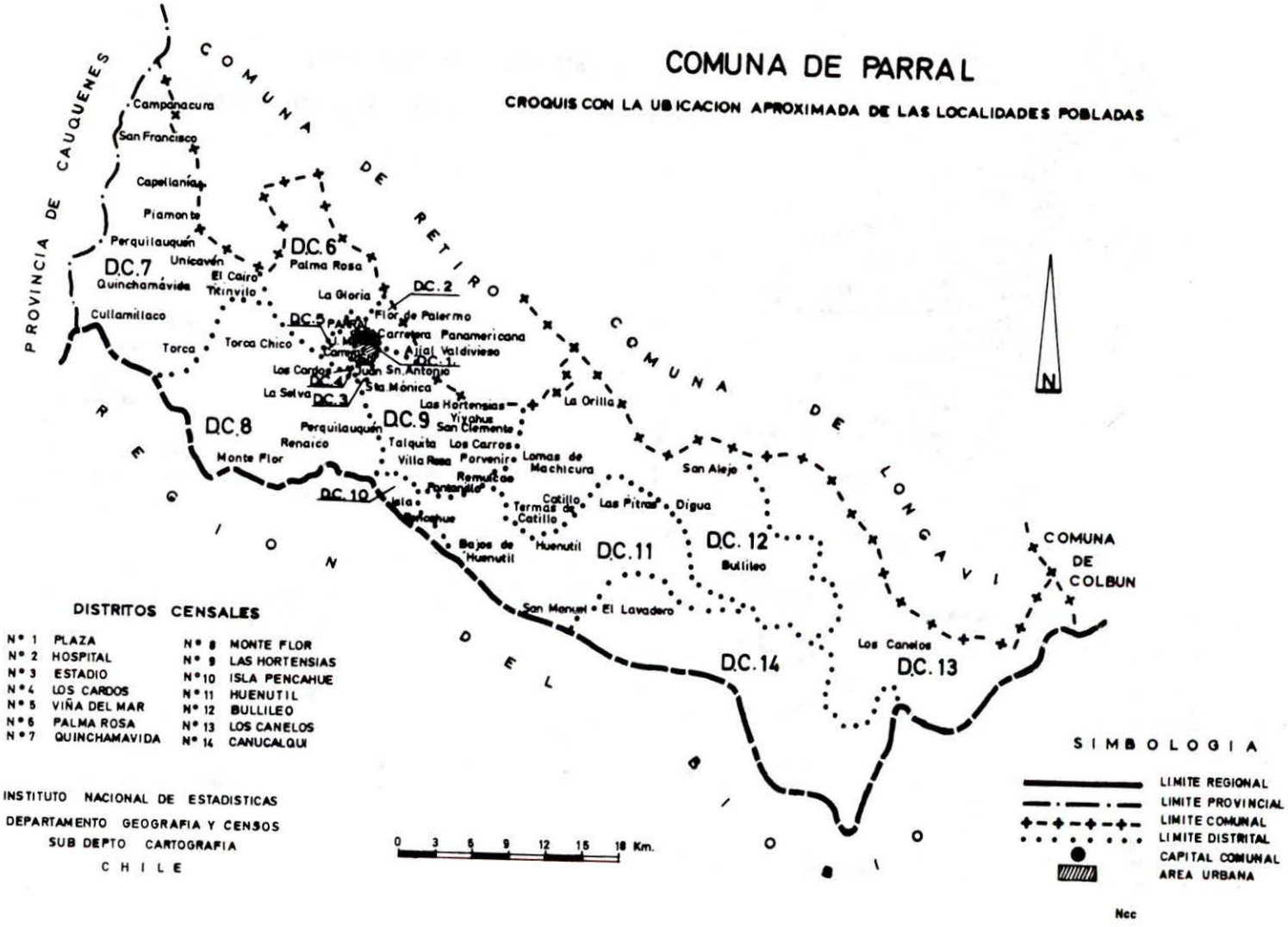
COMUNA DE PARRAL
CROQUIS CON LA UBICACION APROXIMADA DE LAS LOCALIDADES POBLADAS
PROVINCIA DE CAUQUENES
COMUNA DE RETIRO
COMUNA DE LONGAVI
COMUNA DE COLBUN
REGION DEL MAULE
Campanacura
San Francisco
Capellanía
Piamonte
Perquilauquén
Unicavén
El Cairo
Tixinvilo
Quinchamávida
Cullamillaco
Torca
Torca Chico
Palma Rosa
La Gloria
Flor de Palermo
Carretera Panamericana
Ajial
Valdivieso
Los Cardos
Juan Sn. Antonio
Sta. Mónica
La Selva
Las Hortensias
Yirghus
San Clemente
La Orilla
Renaico
Talquita
Los Carros
Monte Flor
Villa Rosa
Porvenir
Lomas de Machicura
Remulcao
Pencahue
Isla
Catillo
Termas de Catillo
Las Pitras
Digua
San Alejo
Bajos de Huenutil
Huenutil
Bullileo
San Manuel
El Lavadero
Los Canelos
D.C. 1
D.C. 2
D.C. 3
D.C. 4
D.C. 5
D.C. 6
D.C. 7
D.C. 8
D.C. 9
D.C. 10
D.C. 11
D.C. 12
D.C. 13
D.C. 14
N
0 3 6 9 12 15 18 Km.
DISTRITOS CENSALES
N° 1 PLAZA
N° 2 HOSPITAL
N° 3 ESTADIO
N° 4 LOS CARDOS
N° 5 VIÑA DEL MAR
N° 6 PALMA ROSA
N° 7 QUINCHAMAVIDA
N° 8 MONTE FLOR
N° 9 LAS HORTENSIAS
N° 10 ISLA PENCAHUE
N° 11 HUENUTIL
N° 12 BULLILEO
N° 13 LOS CANELOS
N° 14 CANUCALQUI
INSTITUTO NACIONAL DE ESTADISTICAS
DEPARTAMENTO GEOGRAFIA Y CENSOS
SUB DEPTO CARTOGRAFIA
C H I L E
SIMBOLOGIA
LIMITE REGIONAL
LIMITE PROVINCIAL
LIMITE COMUNAL
LIMITE DISTRITAL
CAPITAL COMUNAL
AREA URBANA
Nac

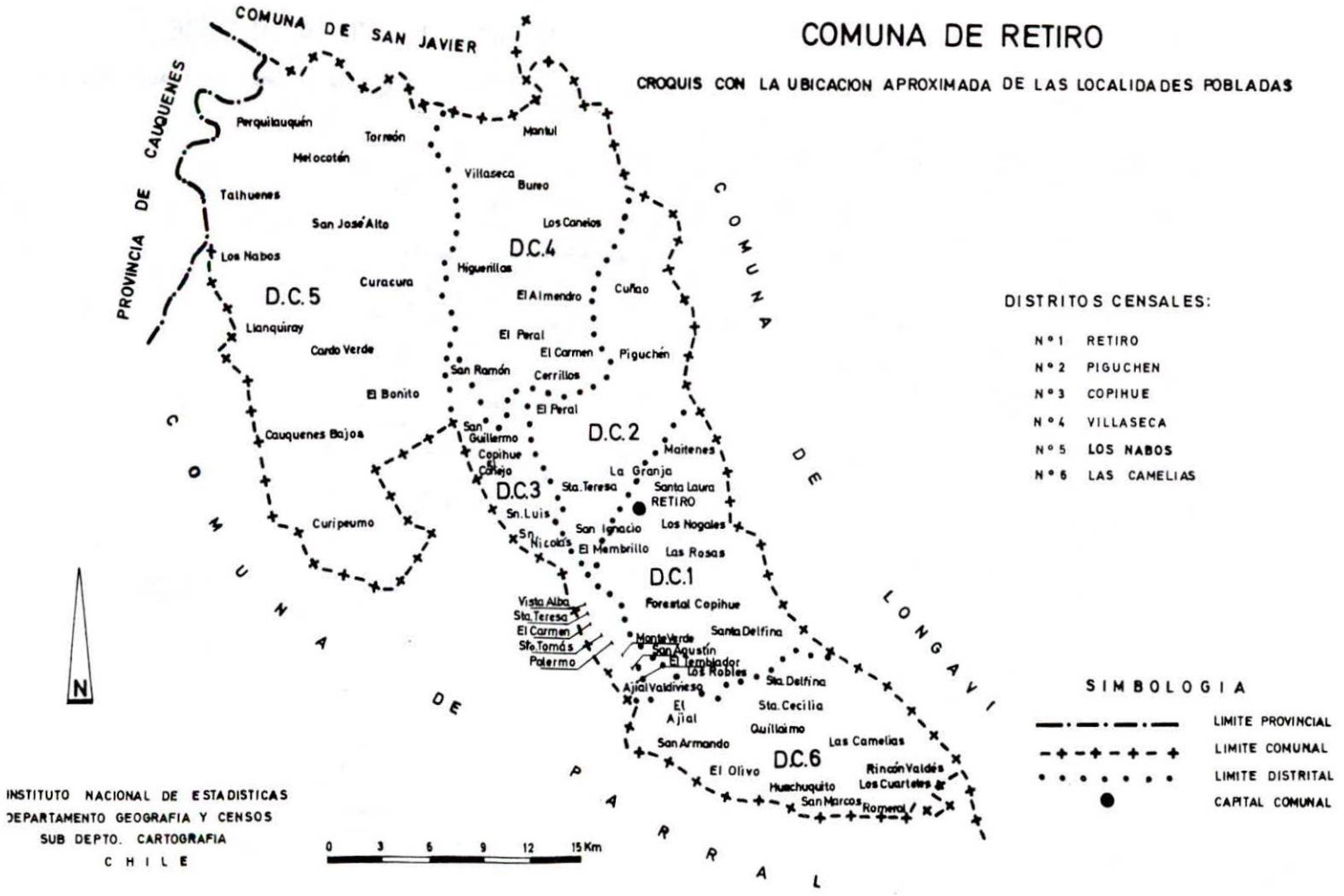
COMUNA DE RETIRO
CROQUIS CON LA UBICACION APROXIMADA DE LAS LOCALIDADES POBLADAS
COMUNA DE SAN JAVIER
PROVINCIA DE CAUQUENES
COMUNA DE LONGAVI
COMUNA DE PARRAL
Perquilauquén
Torreón
Mantul
Melocotén
Villaseca
Bureo
Talhuenes
San José Alto
Los Canelos
Los Nabos
D.C.4
Higuerillas
Curacura
D.C.5
El Almendro
Cuñao
Lianquiray
El Peral
Cardo Verde
El Carmen
Piguchén
San Ramón
Cerrillos
El Bonito
El Peral
Cauquenes Bajos
San Guillermo
D.C.2
Maitenes
Copihue
Conejo
La Granja
D.C.3
Sta. Teresa
Santa Laura
RETIRO
Sn. Luis
San Ignacio
Los Nogales
Curipeumo
Sn. Nicolás
El Membrillo
Las Rosas
D.C.1
Forestal Copihue
Vista Alba
Sta. Teresa
El Carmen
Sfe. Tomás
Palermo
Santa Delfina
Monte Verde
San Agustín
El Temblador
Los Robles
Sta. Delfina
Ajial
Valdivieso
El Ajial
Sta. Cecilia
Quillaimo
San Armando
Las Camelias
D.C.6
El Olivo
Rincón Valdés
Los Cuarteles
Huachuquito
San Marcos
Romeral
N
0 3 6 9 12 15 Km
DISTRITOS CENSALES:
N°1 RETIRO
N°2 PIGUCHEN
N°3 COPIHUE
N°4 VILLASECA
N°5 LOS NABOS
N°6 LAS CAMELIAS
SIMBOLOGIA
LIMITE PROVINCIAL
LIMITE COMUNAL
LIMITE DISTRITAL
CAPITAL COMUNAL
INSTITUTO NACIONAL DE ESTADISTICAS
DEPARTAMENTO GEOGRAFIA Y CENSOS
SUB DEPTO. CARTOGRAFIA
C H I L E

COMUNA DE VILLA ALEGRE

CROQUIS CON LA UBICACION APROXIMADA DE LAS LOCALIDADES POBLADAS

DISTRITOS CENSALES

N° 1	VILLA ALEGRE
N° 2	GUARACULEN
N° 3	REYES
N° 4	PATAGUAS
N° 5	COI BUNGO
N° 6	PUTAGAN

SIMBOLOGIA

- LIMITE COMUNAL
- LIMITE DISTRITAL
- CAPITAL COMUNAL

0 1 2 3 4 5 6 Km.

INSTITUTO NACIONAL DE ESTADISTICAS
DEPARTAMENTO GEOGRAFIA Y CENSOS
SUB DEPTO CARTOGRAFIA
CHILE

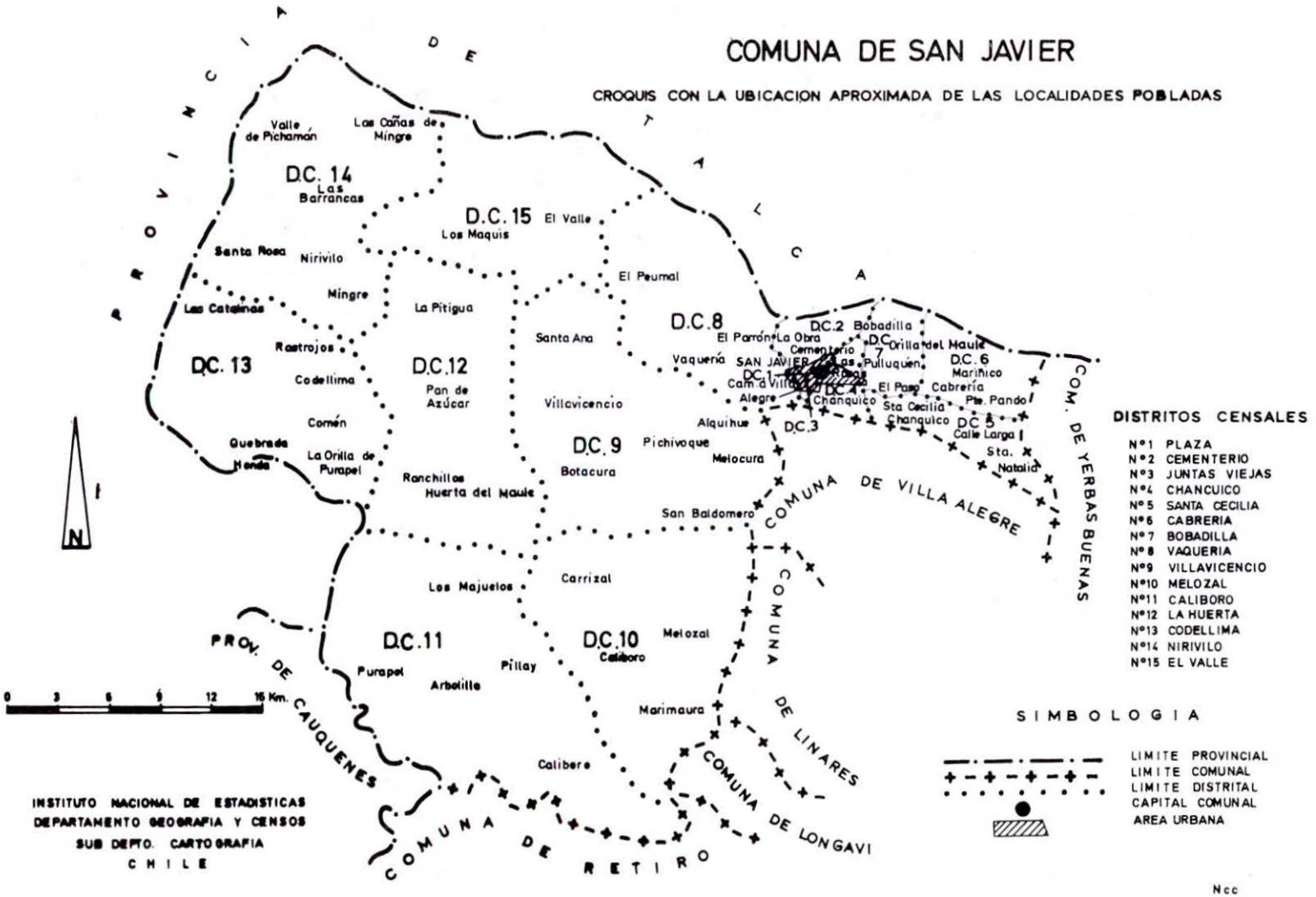
COMUNA DE SAN JAVIER
CROQUIS CON LA UBICACION APROXIMADA DE LAS LOCALIDADES POBLADAS
PROVINCIA DE TALCA
Valle de Pichamán
Las Cañas de Mingre
D.C. 14 Las Barrancas
D.C. 15 El Valle
Los Maquis
Santa Rosa
Nirivilo
El Peumal
Mingre
Las Cateninas
La Pitigua
D.C. 8
Santa Ana
D.C. 13
Rastrojos
D.C. 12
Pan de Azúcar
Codellima
Villavicencio
Comén
Quebrada Honda
La Orilla de Purapel
D.C. 9
Pichivoque
Alquihue
Melocura
Botacura
Ranchillos
Huerta del Maule
San Baldomero
Carrizal
Los Majuelos
D.C. 11
D.C. 10
Melozal
Caliboro
Purapel
Pillay
Arbolillo
Marimaura
Calibero
PROV. DE CAUQUENES
COMUNA DE RETIRO
COMUNA DE LINARES
COMUNA DE LONGAVI
COMUNA DE VILLA ALEGRE
COM. DE YERBAS BUENAS
D.C.2 Bobadilla
El Parrón
La Obra
Cementerio
Orilla del Maule
Vaquería
SAN JAVIER
Las Pulluquen
D.C. 6 Marifico
D.C.1
Cam. a Villa Alegre
El Paso
Cabrería
Chanquico
Sta Cecilia
Pte. Pando
D.C.3
Chanquico
D.C. 5
Calle Larga
Sta. Natalia
0 3 6 9 12 15 Km.
N
INSTITUTO NACIONAL DE ESTADISTICAS
DEPARTAMENTO GEOGRAFIA Y CENSOS
SUB DEPTO. CARTOGRAFIA
CHILE
DISTRITOS CENSALES
Nº1 PLAZA
Nº2 CEMENTERIO
Nº3 JUNTAS VIEJAS
Nº4 CHANCUICO
Nº5 SANTA CECILIA
Nº6 CABRERIA
Nº7 BOBADILLA
Nº8 VAQUERIA
Nº9 VILLAVICENCIO
Nº10 MELOZAL
Nº11 CALIBORO
Nº12 LA HUERTA
Nº13 CODELLIMA
Nº14 NIRIVILO
Nº15 EL VALLE
SIMBOLOGIA
LIMITE PROVINCIAL
LIMITE COMUNAL
LIMITE DISTRITAL
CAPITAL COMUNAL
AREA URBANA
Ncc

COMUNA DE CAUQUENES

CROQUIS CON LA UBICACION APROXIMADA DE LAS LOCALIDADES POBLADAS

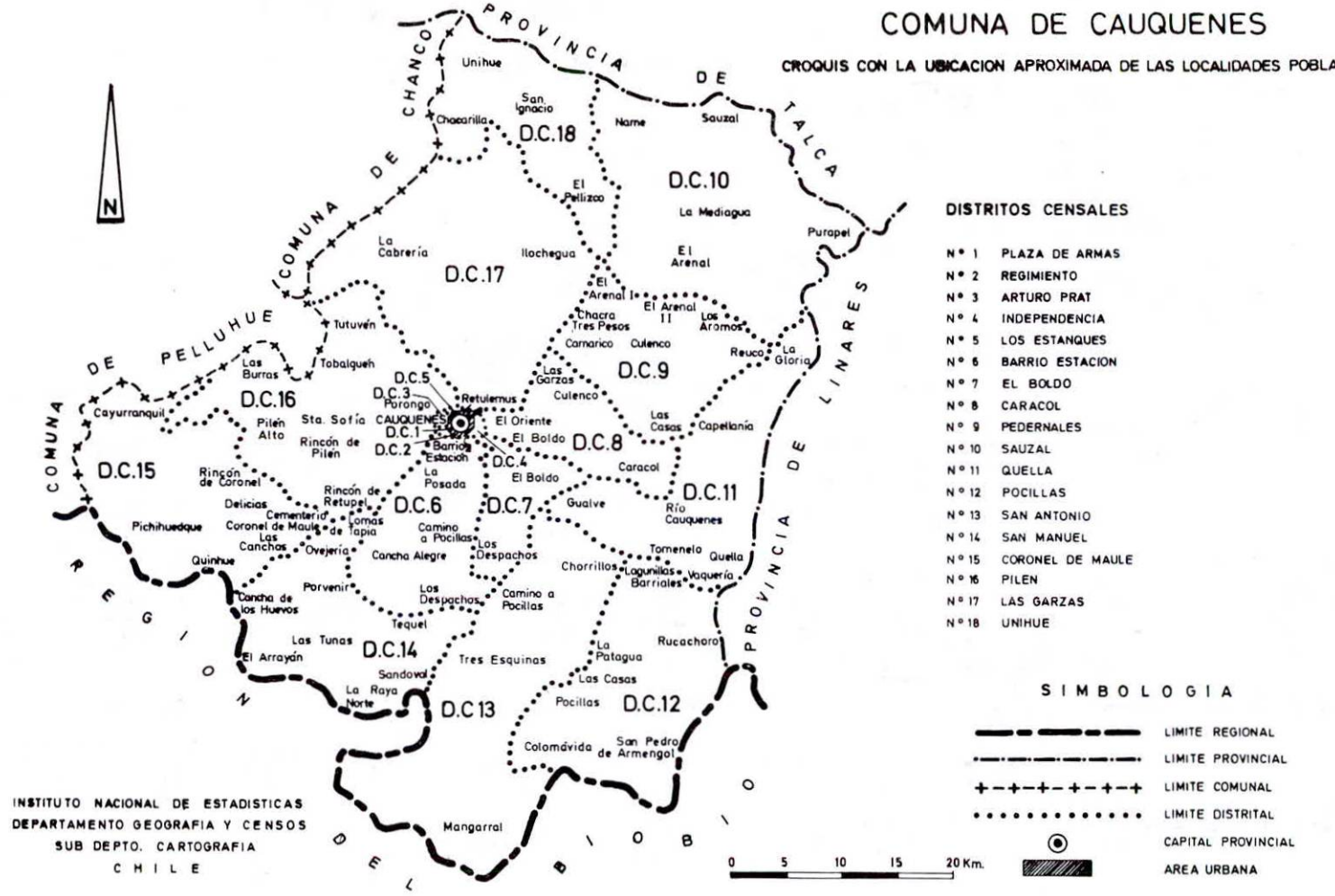

DISTRITOS CENSALES

N° 1	PLAZA DE ARMAS
N° 2	REGIMIENTO
N° 3	ARTURO PRAT
N° 4	INDEPENDENCIA
N° 5	LOS ESTANQUES
N° 6	BARRIO ESTACION
N° 7	EL BOLDO
N° 8	CARACOL
N° 9	PEDERNALES
N° 10	SAUZAL
N° 11	QUELLA
N° 12	POCILLAS
N° 13	SAN ANTONIO
N° 14	SAN MANUEL
N° 15	CORONEL DE MAULE
N° 16	PILEN
N° 17	LAS GARZAS
N° 18	UNIHUE

SIMBOLOGIA

- LIMITE REGIONAL
- LIMITE PROVINCIAL
- LIMITE COMUNAL
- LIMITE DISTRITAL
- CAPITAL PROVINCIAL
- AREA URBANA

INSTITUTO NACIONAL DE ESTADISTICAS
DEPARTAMENTO GEOGRAFIA Y CENSOS
SUB DEPTO. CARTOGRAFIA
CHILE

Last.

COMUNA DE PELLUHUE

CROQUIS CON LA UBICACION APROXIMADA DE LAS LOCALIDADES POBLADAS

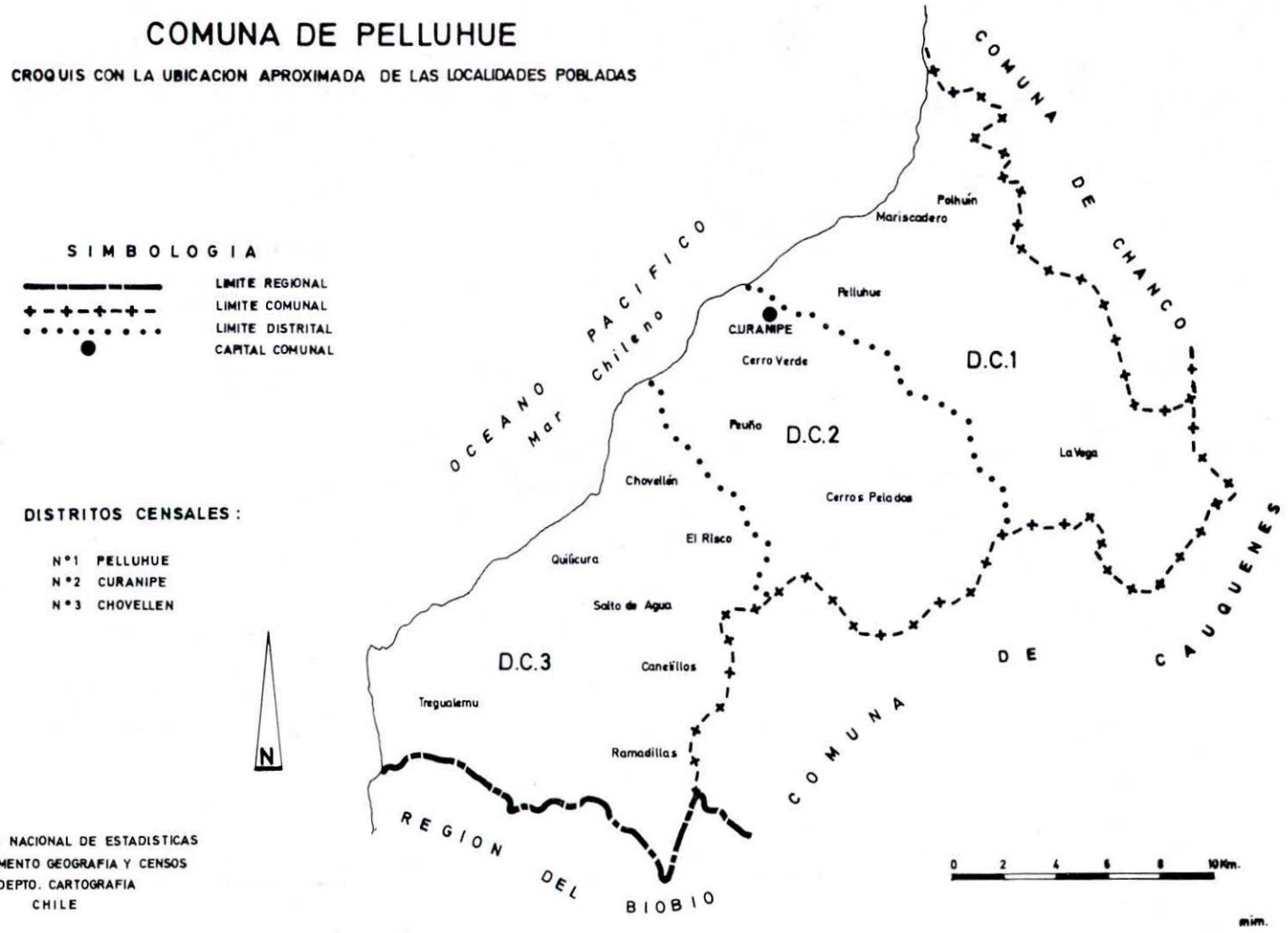

COMUNA DE CHANCO

CROQUIS CON LA UBICACION APROXIMADA DE LAS LOCALIDADES POBLADAS

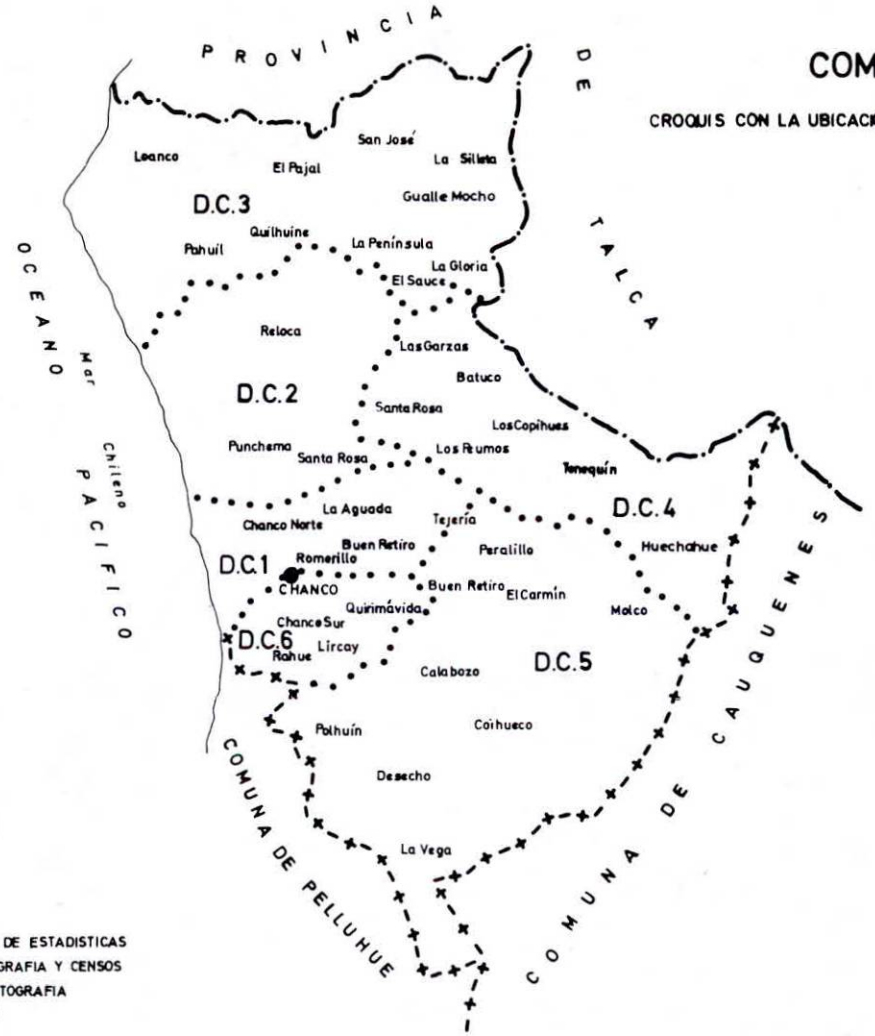

DISTRITOS CENSALES :

N°1	CHANCO NORTE
N°2	DOLLIMBUTA
N°3	PINOTALCA
N°4	BATUCO
N°5	PERALILLO
N°6	CHANCO SUR

SIMBOLOGIA

- LIMITE PROVINCIAL
- LIMITE COMUNAL
- LIMITE DISTRITAL
- CAPITAL COMUNAL

0 2 4 6 8 10 12 Km.

mim.

INSTITUTO NACIONAL DE ESTADISTICAS
DEPARTAMENTO GEOGRAFIA Y CENSOS
SUB DEPTO. CARTOGRAFIA
CHILE

NOTAS EXPLICATIVAS

Los nombres que se indican en los croquis comunales de la presente publicación, corresponden a aquellos con que comúnmente se conocen las Localidades Pobladas y no necesariamente son los geográficos establecidos por las Instituciones que publican la cartografía oficial de Chile.

La circulación de los mapas y citas que contiene la presente obra, relacionada con los límites y fronteras actuales de Chile, ha sido autorizada por Resoluciones Nos 296 del 21–X–1982, 204 del 29–VIII–1983 y 220 del 20–IX–1983 de la Dirección Nacional de Fronteras y Límites del Estado.

La edición y circulación de mapas, cartas geográficas u otros impresos y documentos que se refieren o relacionen con los límites y fronteras de Chile, no comprometen, en modo alguno, al Estado de Chile, de acuerdo con el Art. 2o letra g, del DFL. No 83 de 1979 del Ministerio de Relaciones Exteriores.

I.— CONCEPTOS Y DEFINICIONES

1. VIVIENDA

Es todo local o recinto, estructuralmente separado e independiente, construido, convertido o dispuesto para el alojamiento permanente o temporal de personas, así como cualquier clase de albergue, fijo o móvil, ocupado como lugar de alojamiento a la fecha del censo.

1.1 VIVIENDA PARTICULAR

Es aquella usada como morada o domicilio, separada e independiente, por una persona que vive sola o por una familia u otro grupo de personas, con o sin vínculos de parentesco, que viven juntas bajo régimen familiar.

1.1.1 RECIBE AGUA POR CAÑERIA

Se considera vivienda con agua por cañería a aquellas que posean a lo menos una llave de abastecimiento de agua dentro del "local de habitación".

1.2 VIVIENDA COLECTIVA

Es aquella destinada a ser usada como lugar de alojamiento por un conjunto de personas, entre las cuales no existen vínculos de parentesco, que hacen vida en común por razones de disciplina, salud, trabajo, estudio u otras.

2. HOGAR PARTICULAR

Comprende a todos los miembros de una vivienda particular que viven bajo régimen familiar, satisfaciendo en común sus necesidades alimenticias. Se encuentra constituído, en la mayoría de los casos, por el Jefe de Hogar, los parientes de éste (esposa o conviviente, hijos, nietos, sobrinos, padres, suegros, nueras, etc.), los allegados, los pensionistas en número no superior a cinco y el servicio doméstico que aloja en el hogar.

3. POBLACION ALFABETA

Está formada por todas las personas capaces de leer y escribir un párrafo sencillo.

4. TIPO DE ACTIVIDAD

Es la relación que existe entre cada persona y la actividad económica corriente. Se determina mediante una clasificación general de la población que permite establecer si la persona es o no económicamente activa.

4.1 POBLACION ECONOMICAMENTE ACTIVA (FUERZA DE TRABAJO)

La constituyen las personas de 15 años y más de edad que se encontraban en la situación de ocupados o desocupados durante el período de referencia (semana anterior al censo).

4.1.1 OCUPADOS

Son aquellas personas que trabajaron o tenían ocupación, incluídos los trabajadores familiares no remunerados.

4.1.2 DESOCUPADOS

Son aquellas personas que no estaban trabajando y buscaban trabajo remunerado o lucrativo habiendo trabajado antes (cesante) y las personas que nunca habían trabajado y buscaron trabajo por primera vez.

4.2 POBLACION NO ECONOMICAMENTE ACTIVA (FUERA DE LA FUERZA DE TRABAJO)

La constituyen las personas de 15 años y más de edad que no pertenecían a la población económicamente activa (dueñas de casa, estudiantes, jubilados, etc.)

5. RAMA DE ACTIVIDAD ECONOMICA

Está determinada por la actividad del establecimiento en que una persona económicamente activa trabajaba durante el período de referencia o trabajó por última vez, si estaba cesante.

6. DISTRITO CENSAL

Es la parte en que se ha dividido, para fines censales, el territorio comunal. Constituye la unidad básica mayor para las operaciones de terreno en un levantamiento censal.

7. LOCALIDAD POBLADA

Es todo lugar habitado que se identifica con un nombre geográfico propio de carácter genérico.

La localidad poblada, por lo general, se circunscribe dentro de los límites de un distrito censal; no obstante, puede rebasar los límites de éste e incluso los de la comuna.

Se distinguen localidades urbanas y rurales. En una localidad poblada puede existir una o varias entidades de población.

7.1 LOCALIDAD URBANA

Es todo lugar habitado que presenta rasgos de urbanización, al menos incipiente, independientemente de la actividad que desarrollen

sus habitantes; y que cuenta con un mínimo de 60 viviendas agrupadas y contiguas, siempre que su población no sea inferior a 301 habitantes.

7.1.1 CONGLOMERADOS URBANOS

Para fines censales se han considerado tres grandes conglomerados urbanos: Gran Santiago, Gran Valparaíso y Gran Concepción, que tienen la categoría de localidad poblada.

7.1.1.1 GRAN SANTIAGO

Es el área conurbada al núcleo primitivo en torno al cual se estructura la actual ciudad, más aquellos centros urbanos inmediatos en proceso de conurbación con ésta.

Integran el Gran Santiago las siguentes comunas:

a) completas: Santiago, Independencia, Recoleta, Estación Central, Conchalí, Quinta Normal, Cerro Navia, Lo Prado, Cerrillos, La Cisterna, Lo Espejo, El Bosque, La Granja, San Ramón, San Miguel, Pedro Aguirre Cerda, San Joaquín, Ñuñoa, Macul, La Reina, Providencia, Las Condes y Vitacura.

b) parciales:

Huechuraba:	distritos censales completos 4 y 6; parte urbana de los distritos censales 1, 2 y 3.
Quilicura:	parte urbana de los distritos censales 1 y 2.
Renca:	distritos censales completos 1, 2, 3, 4, 5, 6 y 8; parte urbana del distrito censal 7.
Pudahuel:	distrito censales completos 1, 2, 3, 4, 5; parte urbana del distrito censal 8.
Maipú:	distritos censales completos 1, 2, 3, 4, 6, 8, 9, 10, 11 y 12; parte urbana de los distritos censales 5, 7 y 14.
La Pintana:	distritos censales completos 2, 3 y 4; parte urbana de los distritos censales 1 y 5.
La Florida:	distritos censales completos 2, 3, 4, 5 y 6; parte urbana del distrito censal 1.
Peñalolén:	distritos censales completos 1, 4 y 6; parte urbana de los distritos censales 2 y 5.
Lo Barnechea:	parte urbana de los distritos censales 1 y 2.
Puente Alto:	parte urbana de los distritos censales 1, 2, 3, 4, 5, 6 y 7.
San Bernardo:	distritos censales completos 1, 2, 3, 4, 5, 7, 9 y 10; parte urbana de los distritos censales 6, 8 y 11.

7.1.1.2 GRAN VALPARAISO

Es el área conurbada al núcleo primitivo en torno al cual se estructura la actual ciudad, más aquellos centros urbanos inmediatos en proceso de conurbación con ésta.

Integran el Gran Valparaíso las siguientes comunas en forma parcial:

Valparaíso: distritos censales completos 1, 2, 3, 4, 5, 6, 7, 8, 9(+), 10(+), 11, 12, 13, 14, 16(+), 17, 18, 19(+) y 20(+); parte urbana de los distritos censales 15 y 21; zonas 1, 2, 3, 4, 5, 6, 7, 8, 9, 10, 11, 12, 13, 14, 15 y 16 del distrito censal 23.

Viña del Mar: distritos censales completos 1, 2, 3, 4(+), 7(+), 8, 9, 10(+) y 11; parte urbana de los distritos censales 5 y 6.

Quilpué: distritos censales completos 1(+), 2(+) y 8(+).

Villa Alemana: distritos censales completos 1, 2(+), 4 y 5(+); parte urbana del distrito censal 3.

7.1.1.3 GRAN CONCEPCION

Es el área conurbada al núcleo primitivo en torno al cual se estructura la actual ciudad, más aquellos centros urbanos inmediatos en proceso de conurbación con ésta.

Integran el Gran Concepción las siguientes comunas en forma parcial:

Concepción: distritos censales completos 1, 2, 3, 4, 5, 6, 7, 8, 9, 10, 11, 12, 13, 14, 15, 17, 18, 19, 20, 21, 22, 23, 28, 29, 30, 32, 33 y 38; parte urbana de los distritos censales 16, 24, 25, 27, 31, 34, 37 y 39.

Talcahuano: distritos censales completos 1, 2, 3, 4, 5, 9, 10, 12, 13 y 15; parte urbana de los distritos censales 6, 8, 11 y 14.

Penco: parte urbana de los distritos censales 1, 2, 3, 5 y 6.

7.2 LOCALIDAD RURAL

Es todo lugar habitado en que predomina el paisaje natural.

7.3 AREAS DE INFLUENCIA DE LOS CONGLOMERADOS URBANOS

Para efectos censales se han considerado tres áreas de influencia: Santiago Metropolitano, Valparaíso Metropolitano y Concepción Metropolitano

(+) Completos desde el punto de vista poblacional, pero no desde el punto de vista territorial.

7.3.1 SANTIAGO METROPOLITANO

Es el conjunto de comunas que integran el Gran Santiago, más aquellas comunas periféricas que cumplen con los siguientes requisitos:

a) sobre el 50 % de población urbana;

b) que presentan estrechos vínculos laborales, culturales, comerciales y recreativos con la ciudad, y

c) no más de una hora en locomoción colectiva entre el centro de la ciudad y la sede administrativa comunal.

Integran el Santiago Metropolitano las siguientes comunas completas:

Santiago, Independencia, Recoleta, Estación Central, Conchalí, Huechuraba, Quilicura, Renca, Quinta Normal, Pudahúel, Cerro Navia, Lo Prado, Maipú, Cerrillos, La Cisterna, Lo Espejo, El Bosque, La Granja, La Pintana, San Ramón, San Miguel, Pedro Aguirre Cerda, San Joaquín, La Florida, Ñuñoa, Macul, Peñalolén, La Reina, Providencia, Las Condes, Vitacura, Lo Barnechea, Colina, Lampa, Puente Alto, San Bernardo, Calera de Tango (≠), Buin, Talagante, Peñaflor, El Monte e Isla de Maipo.

7.3.2 VALPARAISO METROPOLITANO

Es el conjunto de comunas que integran el Gran Valparaíso, más aquellas comunas periféricas que cumplen con los siguientes requisitos:

a) sobre el 50 % de población urbana;

b) que presentan estrechos vínculos laborales, culturales, comerciales y recreativos con la ciudad, y

c) no más de una hora en locomoción colectiva entre el centro de la ciudad y la sede administrativa comunal.

Integran el Valparaíso Metropolitano las siguientes comunas completas:

Valparaíso, Viña del Mar, Quilpué, Villa Alemana, Quintero y Puchuncaví.

7.3.3 CONCEPCION METROPOLITANO

Es el conjunto de comunas que integran el Gran Concepción, más aquellas comunas periféricas que cumplen con los siguientes requisitos:

a) sobre el 50 % de población urbana;

b) que presentan estrechos vínculos laborales, culturales, comerciales y recreativos con la ciudad, y

---

(≠) No cumple requisito de porcentaje de población urbana, pero su área está rodeada por comunas integrantes del Santiago Metropolitano.

c) no más de una hora en locomoción colectiva entre el centro de la ciudad y la sede administrativa comunal.

Integran el Concepción Metropolitano las siguientes comunas completas:

Concepción, Talcahuano, Penco, Tomé, Hualqui, Coronel y Lota.

8. ENTIDAD DE POBLACION

Es todo lugar poblado, inserto dentro de una localidad y que se diferencia de esta última por su ámbito de referencia más restringido.

Las entidades de población se han clasificado en categorías que las distinguen dentro de una localidad.

Para efectos censales las ciudades, pueblos y aldeas han sido catalogadas como entidades urbanas. Casos especiales de entidades urbanas los constituyen los aeropuertos y centros de turismo y esparcimiento, los cuales no necesariamente deben cumplir con los requisitos de población y vivienda establecidos en las definiciones censales.

También, excepcionalmente, se han considerado como aldeas algunos centros que no cumplen con el requisito de población y viviendas establecido; en tales casos ha prevalecido el modo de asentamiento de la población y la categoría asignada en terreno por el personal de campo encargado de dirigir el levantamiento censal.

II.– CATEGORIAS Y DEFINICIONES DE LAS ENTIDADES DE POBLACION CONTEMPLADAS EN EL CENSO.

1. ENTIDADES DE POBLACION URBANAS

CATEGORIA	ABREVIATURA	DEFINICION
Ciudad	CD.	Entidad urbana que posee un mínimo de 5.001 habitantes.
Pueblo	PB.	Entidad urbana que tiene entre 1.001 y 5.000 habitantes.
Aldea	AL.	Entidad urbana que posee un monto de población entre 301 y 1.000 habitantes.
Aeropuerto	AP.	Lugar habilitado para el despegue y aterrizaje de aviones destinados al tránsito nacional e internacional, no inserto dentro del radio de una entidad urbana.
Centro de Turismo y Esparcimiento	CTE.	Lugar habitado destinado a turismo, recreación y/o descanso, que

cuenta con un mínimo de 60 viviendas contiguas y que dispone de servicios de utilidad pública (escuela, comercio establecido, luz eléctrica, agua potable, etc.). Si dicha entidad tiene más de 300 habitantes pasa a ser aldea o pueblo, según corresponda.

2. ENTIDADES DE POBLACION RURALES

CATEGORIA	ABREVIATURA	DEFINICION
Villorrio	VI	Entidad rural que tiene más de 20 viviendas agrupadas, siempre que su población supere los 100 habitantes.
Caserío	CS	Conjunto de viviendas rurales cercanas entre sí, ubicadas, por lo general, en torno a un camino o confluencia de caminos y que en su emplazamiento son independientes de una explotación agrícola específica. Debe tener entre 5 y 20 viviendas y su población no debe ser superior a 100 habitantes.
Estancia	ES	Propiedad ganadera y/o forestal de gran extensión que se presenta en el extremo sur del país (Chiloé Continental, Aisén y Magallanes).
Fundo	FD	Propiedad agrícola, ganadera y/o forestal de gran extensión.
Hijuela	HJ	Propiedad agropecuaria o silvícola mediana, producto de la división de un fundo, hacienda, estancia o de la colonización.
Parcela	PCS	Pequeña propiedad agrícola, producto de la división de fundos, estancias, haciendas o hijuelas.
Mineral	MR	Lugar provisto de viviendas estables o provisorias en torno a un yacimiento minero, que por sus características no es dable de catalogar como entidad urbana.
Aguada	AGD	Lugar propio del norte árido definido por la existencia de un pozo o vertiente de agua (Aplicable a las Regiones I a IV).
Majada	MJ	Lugar de permanencia temporal de pastores y ganado Regiones I a V).

CATEGORIA	ABREVIATURA	DEFINICION
Veranada	VR.	Lugar en la cordillera destinado a pastoreo estacional. Es común que se trate de tierras fiscales, que son usufructuadas por particulares, existiendo también casos de propiedades particulares.
Refugio	RF.	Lugar en la cordillera habilitado para el albergue de personas en tránsito.
Comunidad Histórica	C.H.	Lugar donde el usufructo de las tierras se rige por costumbres ancestrales, siendo las tierras de secano de uso colectivo. Son propias del norte del país, hasta la Región Metropolitana de Santiago.
Reducción Indígena	R.I.	Lugar habitado por mapuches, donde la tierra es propiedad de una comunidad pero se trabaja independientemente por cada grupo familiar.
Vivienda Aislada	V.A.	Vivienda rural aislada que no es dable catalogar en otra categoría.
Embalse o Tranque	EMB.	Vivienda aislada, que no forma parte de un caserío o aldea, destinada al administrador o cuidador de un tranque o embalse.
Plataforma Petrolera	P.P.	Plataforma para extracción de petróleo ubicada sobre la superficie del mar.
Campamento	C.P.	Lugar provisto de viviendas o carpas levantadas provisoriamente, destinadas al albergue de los trabajadores mientras persisten las faenas que le han dado origen. Los campamentos estacionales dentro de un predio, destinados a labores agrícolas, NO se consideran como tales, sino que se incluyen en la entidad a la que pertenecen.
Aeródromo	AER.	Lugar habilitado para el despegue y aterrizaje de aviones destinados al tránsito local y/o deportivo, no inserto dentro del radio de una entidad.
Centro de Investigación Científica	C.I.C.	Lugar cuya finalidad principal es la investigación científica, ya sea astronómica, agrícola, apícola, silvícola, pecuaria, piscícola u otra, en la cual puede haber o no enseñanza sistemática y/o explotación económica.

CATEGORIA	ABREVIATURA	DEFINICION
Faro	FR.	Torre aislada, provista de un artefacto luminoso, construída en la costa, cuya finalidad es guiar la navegación nocturna.
Hotel, Motel, Hostería, Posada	HT.	Construcción aislada en una localidad rural dedicada al albergue y expendio de alimentos a pasajeros y turistas.
Aduana	AD.	Lugar fronterizo destinado al control internacional de personas, vehículos y especies y/o animales, siempre que no esté inserto dentro del radio de una entidad poblada.
Sitios Industriales	S.I.	Industria o conjunto de industrias formadas o en formación que se ubican fuera del radio de una entidad urbana.

CODIGOS

RAMA DE ACTIVIDAD ECONOMICA (≠)

Gran División 1:	Agricultura, caza, silvicultura y pesca
Gran División 2:	Explotación de minas y canteras
Gran División 3:	Industrias manufactureras
Gran División 4:	Electricidad, gas y agua
Gran División 5:	Construcción
Gran División 6:	Comercio por mayor y por menor y restaurantes y hoteles
Gran División 7:	Transportes, almacenamiento y comunicaciones
Gran División 8:	Establecimientos financieros, seguros, bienes inmuebles y servicios prestados a las empresas
Gran División 9:	Servicios comunales, sociales y personales
Gran División 0:	Actividades no bien especificadas

(≠) CLASIFICACION INDUSTRIAL INTERNACIONAL DE TODAS LAS ACTIVIDADES ECONOMICAS (CIIU), NU Serie M, Nº 4 Rev 2

INDICE ALFABETICO DE LOCALIDADES

NOMBRE DE LA LOCALIDAD	AREA	PAGINA
18 DE ABRIL	AL. U	42, 148, 256
ABRANQUIL	R	80, 186, 294
ABRANQUIL ESPERANZA	R	80, 188, 294
AGUA BUENA	R	68, 174, 282
AGUA BUENA	R	68, 174, 282
AGUA FRIA	R	28, 134, 242
AGUA FRIA	R	28, 134, 242
AGUAS NEGRAS	R	14, 120, 228
AGUAS NEGRAS	R	22, 128, 236
AJIAL VALDIVIESO	R	90, 196, 304
AJIAL VALDIVIESO	R	96, 202, 310
ALQUIHUE	R	104, 210, 318
ALTO DE CAMARICO	R	48, 154, 262
ALTO DE RAUCO	R	38, 144, 252
ALTO LAS CRUCES	R	42, 148, 256
ALTO PANGUE	AL. U	44, 150, 258
ALTO PANGUE	R	44, 150, 258
ALUPENHUE	R	28, 134, 242
ANGOSTURA	R	70, 176, 284
AQUELARRE	R	36, 142, 250
ARBOLILLO	R	104, 212, 318
ARQUEN	R	82, 188, 296
ASTILLERO	R	46, 152, 260
AUQUIL	R	46, 152, 260
AURORA	R	42, 148, 256
AURORA	R	50, 156, 264
AURORA	AL. U	50, 156, 264
AURORA	R	50, 156, 264
AVENIDA ESTACION	R	98, 206, 312
AVENIDA TALCA	R	64, 170, 278
BAJADA DE RENGO	R	24, 130, 238
BAJO DE PERQUIN	R	54, 160, 268
BAJO ESMERALDA	R	82, 188, 296
BAJO LOS PONCE	R	46, 152, 260
BAJO LOS ROMERO	R	28, 134, 242
BAJO LOS ROMERO	R	28, 134, 242
BAJOS DE HUENUTIL	R	92, 200, 306
BAJOS DE LIRCAY	R	50, 156, 264
BANCO DE ARENA	R	66, 172, 280
BARBA RUBIA	R	34, 140, 248
BARRANQUILLA	R	68, 174, 282
BARRIALES	R	112, 220, 326
BARRIO ESTACION	R	108, 216, 322
BARROS NEGROS	R	16, 122, 230
BARROS NEGROS	R	56, 162, 268
BARROS NEGROS	R	56, 162, 270
BASAEZ	R	84, 190, 298
BATUCO	R	62, 168, 276
BATUCO	R	76, 182, 290
BATUCO	R	116, 226, 330
BATUDAHUE	R	98, 206, 312
BELLA UNION	R	54, 160, 268
BELLAVISTA	R	24, 130, 238
BELLAVISTA	R	48, 154, 262
BOBADILLA	R	102, 208, 316

NOMBRE DE LA LOCALIDAD	AREA	PAGINA
BOBADILLA	AL. U	102, 210, 316
BOBADILLA	R	104, 210, 318
BODEGA	R	86, 194, 300
BOQUIL	R	32, 138, 246
BOTACURA	R	104, 210, 318
BOTALCURA	R	62, 168, 276
BOTALCURA	R	64, 170, 278
BRAMADERO	R	52, 158, 266
BUEN RETIRO	R	116, 224, 330
BUEN RETIRO	R	118, 226, 332
BUENA FE	R	28, 134, 242
BUENA PAZ	R	28, 134, 242
BUENA UNION	R	28, 134, 242
BUENA VISTA	R	42, 148, 256
BUENOS AIRES	R	74, 180, 288
BULLILEO	R	94, 200, 308
BUREO	R	96, 204, 310
CABEZA DE VACA	R	66, 172, 280
CABRERIA	R	44, 150, 258
CABRERIA	R	62, 168, 276
CABRERIA	R	102, 210, 316
CAJON DE LOS GONZALEZ	R	68, 174, 282
CALABOZO	R	66, 172, 280
CALABOZO	R	118, 226, 332
CALIBORO	R	104, 212, 318
CALIBORO	R	104, 212, 318
CALLE LARGA	R	102, 210, 316
CALLEJONES	R	56, 162, 270
CALPUN	R	70, 176, 284
CAMARICO	R	48, 154, 262
CAMARICO	AL. U	48, 154, 262
CAMARICO	R	66, 172, 280
CAMARICO	R	110, 218, 324
CAMINO A LA POSADA	R	78, 184, 292
CAMINO A POCILLAS	R	108, 216, 322
CAMINO A POCILLAS	R	112, 220, 326
CAMINO A SAN VICTOR ALAMOS	R	78, 184, 292
CAMINO A VILLA ALEGRE	R	102, 208, 316
CAMINO EL ALMENDRO	R	76, 182, 290
CAMINO MATADERO	R	82, 190, 296
CAMINO SAN JOSE	R	82, 190, 296
CAMPANACURA	R	90, 198, 304
CANCHA ALEGRE	R	108, 216, 322
CANCHA DE LOS HUEVOS	R	112, 220, 326
CANCHA DE QUILLAY	R	62, 168, 276
CANELILLOS	R	114, 224, 328
CARETE	R	68, 174, 282
CAONE	R	32, 138, 246
CAPELLANIA	R	66, 172, 280
CAPELLANIA	R	90, 198, 304
CAPELLANIA	R	110, 218, 324
CAPILLA PALACIOS	R	84, 192, 298
CARACOL	R	110, 218, 324
CARACOLES	R	82, 190, 296
CARDO VERDE	R	96, 204, 310

NOMBRE DE LA LOCALIDAD	AREA	PAGINA
CARRANZA	R	70, 176, 284
CARRETERA PANAMERICANA	R	90, 196, 304
CARRETONES	R	52, 158, 266
CARRIZAL	R	66, 172, 280
CARRIZAL	R	68, 174, 282
CARRIZAL	R	104, 212, 318
CARRIZALILLO	R	66, 172, 280
CARRIZALILLO	R	68, 174, 282
CASA DE PIEDRA	R	84, 190, 298
CASA GRANDE	R	18, 124, 232
CASABLANCA	PB. U	26, 132, 240
CASABLANCA	R	26, 132, 240
CASAS VIEJAS	R	46, 152, 260
CATALINA	R	74, 180, 288
CATILLO	R	94, 200, 308
CAUPOLICAN	R	62, 168, 276
CAUPOLICAN	R	80, 188, 294
CAUQUENES	CD. U	108, 216, 322
CAUQUENES	CD. U	114, 222, 328
CAUQUENES BAJOS	R	96, 204, 310
CAYURRANQUIL	R	112, 220, 326
CEMENTERIO	R	102, 208, 316
CEMENTERIO	R	112, 220, 326
CENTINELA	R	42, 148, 256
CERRILLOS	R	30, 136, 244
CERRILLOS	R	46, 152, 260
CERRILLOS	R	96, 204, 310
CERRILLOS	R	98, 206, 312
CERRILLOS BASCUÑAN	R	26, 132, 240
CERRILLOS BASCUÑAN	R	28, 134, 242
CERRO COLORADO	R	52, 158, 266
CERRO PELADO	R	68, 174, 282
CERRO VERDE	R	114, 222, 328
CERROS PELADOS	R	114, 222, 328
CERTENEJAS	R	98, 206, 312
CHACARILLA	R	114, 222, 328
CHACARILLAS	R	56, 162, 270
CHACRA TRES PESOS	R	110, 218, 324
CHAGRES	R	48, 154, 262
CHALLACURA	R	80, 186, 294
CHANCO	PB. U	116, 224, 330
CHANCO	PB. U	118, 226, 332
CHANCO NORTE	R	116, 224, 330
CHANCO SUR	R	118, 226, 332
CHANQUICO	R	102, 208, 316
CHANQUICO	R	102, 210, 316
CHANQUIUQUE	R	66, 172, 280
CHEPICA	R	62, 168, 276
CHEQUEN	R	54, 160, 268
CHEQUENLEMO	R	18, 124, 232

NOMBRE DE LA LOCALIDAD	AREA	PAGINA
CHICA ESTANCIA	R	48, 154, 262
CHOCOA	R	100, 206, 314
CHORRILLOS	R	30, 136, 244
CHORRILLOS	R	112, 220, 326
CHOVELLEN	R	114, 224, 328
CHUPALLAR	R	78, 184, 292
CODELLIMA	R	106, 212, 320
COIBUNGO	R	100, 208, 314
COIHUECO	R	118, 226, 332
COIHUECURA	R	82, 188, 296
COIPUE	R	68, 174, 282
COIPUE	R	72, 178, 286
COIPUE	R	72, 178, 286
COIRONAL	R	80, 186, 294
COLBUN	PB. U	82, 190, 296
COLBUN ALTO	R	84, 190, 298
COLIN	R	56, 162, 270
COLIN	R	56, 162, 270
COLIN	R	74, 180, 288
COLOMAVIDA	R	112, 220, 326
COMALLE	R	20, 126, 234
COMEN	R	106, 212, 320
CONCA	R	72, 178, 286
CONSTANTUE	R	70, 178, 284
CONSTITUCION	CD. U	64, 170, 278
CONSTITUCION	CD. U	66, 172, 280
CONVENTO VIEJO	R	14, 120, 228
COPIHUE	PB. U	96, 202, 310
CORDILLERILLA	R	18, 124, 232
COREL	R	52, 158, 266
CORINTO	R	62, 168, 276
CORINTO	AL. U	62, 168, 276
CORONEL DE MAULE	R	112, 220, 326
CORRALES	R	66, 172, 280
CORRALONES	R	54, 160, 268
CRUCE EMPEDRADO	R	68, 174, 282
CRUCE ESTACION	R	98, 206, 312
CUATRO ROBLES	R	66, 172, 280
CUCHI	R	66, 172, 280
CUENTAS CLARAS	R	86, 194, 300
CULENAR	R	30, 136, 244
CULENAR	R	56, 162, 270
CULENAR	R	68, 174, 282
CULENAR	R	68, 174, 282
CULENAR	R	70, 176, 284
CULENCO	R	110, 218, 324
CULENCO	R	110, 218, 324
CULLAMILLACO	R	92, 198, 306
CUMPEO	PB. U	46, 152, 260
CUNACO	R	100, 208, 314
CUNAO	R	94, 202, 308
CURACURA	R	96, 204, 310
CURANIPE	AL. U	114, 222, 328
CUREPTO	PB. U	70, 176, 284

NOMBRE DE LA LOCALIDAD	AREA	PAGINA
CURICO	CD. U	14, 120, 228
CURICO	R	14, 120, 228
CURICO	CD. U	16, 122, 230
CURICO	R	16, 122, 230
CURILLINQUE	R	52, 158, 266
CURIPEUMO	R	96, 204, 310
CURTIDURIA	R	62, 168, 276
CURVA DE PUTAGAN	R	78, 184, 292
CUYUNAME	R	60, 166, 274
DELICIAS	R	112, 220, 326
DEPUN	R	72, 178, 286
DESECHO	R	118, 226, 332
DEUCA	R	74, 180, 288
DIGUA	R	94, 200, 308
DOCAMAVIDA	R	70, 178, 284
DOLLIMO	R	66, 172, 280
DOMINGO MANSILLA	R	22, 128, 236
DOMULGO	R	74, 180, 288
DOS ESQUINAS	R	28, 134, 242
DUAO	R	34, 140, 248
DUAO	R	56, 162, 270
DUCAMAN	R	54, 160, 268
EL AJIAL	R	74, 180, 288
EL AJIAL	R	98, 204, 312
EL ALAMO	R	46, 154, 260
EL ALAMO	R	50, 156, 264
EL ALBA	R	50, 156, 264
EL ALMENDRO	R	54, 160, 268
EL ALMENDRO	R	60, 166, 274
EL ALMENDRO	R	96, 204, 310
EL ARBOLITO	R	42, 148, 256
EL ARENAL	R	110, 218, 324
EL ARENAL I	R	110, 218, 324
EL ARENAL II	R	110, 218, 324
EL AROMO	R	46, 152, 260
EL AROMO	R	46, 152, 260
EL ARRAYAN	R	112, 220, 326
EL ARROZAL	R	44, 150, 358
EL AVELLANO	R	58, 164, 272
EL BOLDAL	R	24, 130, 238
EL BOLDO	R	14, 120, 228
EL BOLDO	R	16, 122, 230
EL BOLDO	R	16, 122, 230
EL BOLDO	R	58, 164, 272
EL BOLDO	R	108, 216, 322
EL BOLDO	R	110, 218, 324
EL BOLSICO	R	48, 154, 262
EL BOLSICO	R	54, 160, 268
EL BOLSICO	R	56, 162, 270
EL BONITO	R	96, 204, 310

NOMBRE DE LA LOCALIDAD	AREA	PAGINA
EL BUCHE	R	32, 138, 246
EL CAIRO	R	90, 198, 304
EL CALABOZO	R	24, 130, 238
EL CALABOZO	R	24, 130, 238
EL CANELO	R	56, 162, 170
EL CARDONAL	R	24, 130, 238
EL CARMEN	R	80, 186, 294
EL CARMEN	R	80, 188, 294
EL CARMEN	R	96, 202, 310
EL CARMEN	R	96, 204, 310
EL CARMIN	R	118, 226, 332
EL CERRITO	R	60, 166, 274
EL CISNE	R	22, 128, 236
EL CONEJO	R	96, 202, 308
EL CRUCERO	R	72, 178, 286
EL CULENAR	R	22, 128, 236
EL CULENAR	R	28, 134, 242
EL CULMEN	R	80, 186, 294
EL DURAZNO	R	28, 134, 242
EL DURAZNO	R	30, 136, 244
EL DURAZNO	R	98, 206, 312
EL EMBOQUE	R	76, 182, 290
EL ESTERO	R	62, 168, 276
EL FRUTILLAR	R	24, 130, 238
EL FUERTE	R	56, 162, 270
EL GALPON	R	46, 152, 260
EL GUANACO	R	20, 126, 234
EL GUANACO	P	70, 176, 284
EL GUAPI	R	76, 182, 290
EL GUINDO	R	42, 148, 256
EL GUINDO	R	46, 154, 260
EL GUINDO	R	74, 180, 288
EL LAVADERO	R	94, 200, 308
EL LITRE	R	58, 164, 272
EL LLANO	R	44, 150, 258
EL MACAL	R	52, 158, 266
EL MANZANO	R	22, 128, 236
EL MANZANO	R	44, 150, 258
EL MANZANO	R	58, 164, 272
EL MANZANO	R	74, 180, 288
EL MELADO	R	84, 190, 298
EL MELLICO	R	68, 174, 282
EL MEMBRILLO	R	74, 180, 288
EL MEMBRILLO	R	94, 202, 308
EL MEMBRILLO	R	94, 202, 308
EL MILAGRO	R	46, 152, 260
EL MOLINO	R	20, 126, 234
EL MOLINO	R	22, 128, 236
EL MORRO	R	62, 168, 276
EL MORRO	R	84, 190, 298
EL OESTE	R	62, 168, 276
EL OLIVO	R	98, 204, 312
EL ORIENTE	R	42, 148, 256
EL ORIENTE	R	110, 218, 324
EL PAJAL	R	116, 224, 330

NOMBRE DE LA LOCALIDAD	AREA	PAGINA
EL PARRON	R	38, 144, 252
EL PARRON	R	56, 162, 270
EL PARRON	R	70, 176, 284
EL PARRON	R	104, 210, 318
EL PASO	R	104, 210, 318
EL PELLIZCO	R	114, 222, 328
EL PEÑON	R	62, 168, 276
EL PERAL	R	60, 166, 274
EL PERAL	R	94, 202, 308
EL PERAL	R	96, 204, 310
EL PEUMAL	R	24, 130, 238
EL PEUMAL	R	104, 210, 318
EL PINAR	R	82, 188, 296
EL PLANCHON	R	24, 130, 238
EL PLUMERO	R	20, 126, 234
EL PLUMERO	R	38, 144, 252
EL PORTEZUELO	R	24, 130, 238
EL PORVENIR	R	48, 154, 262
EL PORVENIR	R	16, 124, 230
EL PORVENIR	AL. U	42, 148, 256
EL PORVENIR	R	44, 150, 258
EL PRADO	R	16, 122, 230
EL PROGRESO	R	28, 134, 242
EL QUELMEN	R	20, 126, 234
EL QUEÑE	R	70, 176, 284
EL RADAL	R	28, 134, 242
EL RECREO	R	20, 126, 234
EL REFUGIO	R	78, 184, 292
EL RINCON	R	18, 124, 232
EL RINCON	R	22, 128, 236
EL RINCON	R	52, 158, 266
EL RISCO	R	114, 224, 328
EL ROBLE	R	76, 182, 290
EL RODEO	R	62, 168, 276
EL RODEO	R	70, 176, 284
EL SAUCE	R	16, 122, 230
EL SAUCE	R	86, 192, 300
EL SAUCE	R	100, 206, 314
EL SAUCE	R	116, 224, 330
EL SUSPIRO	R	44, 150, 258
EL TAMBO	R	46, 152, 260
EL TEMBLADOR	R	96, 202, 310
EL TORO	R	42, 148, 256
EL TOTORAL	R	64, 170, 278
EL TRAPICHE	R	56, 162, 270
EL TREBOL	R	58, 164, 272
EL TRONO	R	82, 190, 296
EL VALLE	R	106, 214, 320
EL VOLCAN	R	54, 160, 268
EL YACAL	R	28, 134, 242
ELOISA	R	34, 140, 248
EMBALSE ANCOA	R	78, 184, 292
EMPEDRADO	PB. U	58, 164, 272
ENTRADA A PALMILLA	R	76, 182, 290
ENTRE RIOS	R	26, 132, 240

NOMBRE DE LA LOCALIDAD	AREA	PAGINA
ESCUELA HOGAR	R	14, 120, 228
ESPERANZA	R	62, 168, 276
ESPERANZA	R	88, 196, 302
ESTACION VILLA ALEGRE	PB. U	100, 208, 314
ESTACION VILLA ALEGRE	R	100, 208, 314
ESTANCILLA	R	74, 180, 288
FAVIO	R	24, 130, 238
FAVORITA	R	26, 132, 240
FLOR DE PALERMO	R	90, 196, 304
FLOR DEL LLANO.	AL. U	50, 156, 264
FLOR DEL LLANO.	R	50, 156, 264
FLOR MARIA	R	82, 188, 196
FOREL	R	68, 174, 282
FORESTAL COPIHUE	R	94, 202, 308
FRUTILLAR	R	48, 154, 262
FUENTE DE AGUA.	R	28, 134, 242
GALUMAVIDA	R	58, 164, 272
GONZALEZ BASTIAS	R	62, 168, 276
GUADANTUN	R	78, 184, 292
GUAICO	R	24, 130, 238
GUAICO BAJO	R	22, 128, 236
GUAICO TRES	R	24, 130, 238
GUAICUTEN	R	30, 136, 244
GUAIPILO	R	100, 206, 314
GUALLE MOCHO	R	116, 224, 330
GUALLECO	AL. U	72, 178, 286
GUALLECO	R	72, 178, 286
GUALVE	R	110, 218, 324
GUANACOS	R	66, 172, 280
GUAPI	R	34, 140, 248
GUAPI	R	68, 174, 282
GUAQUEN	R	74, 180, 288
GUARACULEN	R	98, 206, 312
GUARACULEN	R	100, 206, 314
GUENON	R	66, 172, 280
GUILLEUMO	R	66, 172, 280
GUMERA	R	80, 186, 294
GUMERA	R	80, 186, 294
HACIENDA MAULE.	R	56, 162, 270
HACIENDA TENO	R	20, 126, 234
HIGUERILLA	R	72, 180, 286
HIGUERILLAS	R	96, 204, 310
HORNILLAS PANAMERICANA	R	76, 182, 290
HORNILLOS	R	70, 176, 284
HORNILLOS	R	78, 184, 292
HUALAÑE	PB. U	32, 138, 246
HUALAÑE	R	32, 138, 246
HUALMAPU	R	74, 180, 288
HUAÑUÑE	R	16, 122, 230
HUECHAHUE	R	116, 226, 330
HUECHUQUITO	R	98, 204, 312
HUELON	R	70, 176, 284
HUELON	R	72, 178, 286
HUEMUL	R	22, 128, 236
HUENCHULLAMI	R	72, 178, 286

NOMBRE DE LA LOCALIDAD	AREA	PAGINA
HUENCUECHO	R	46, 152, 260
HUENUTIL	R	92, 200, 306
HUERTA DEL MAULE	AL. U	104, 212, 318
HUERTA DEL MAULE	R	104, 212, 318
HUILLIBORGOA	R	42, 148, 256
HUILLIN	R	68, 174, 282
HUILQUILEMO	R	42, 148, 256
HUILQUILEMO	R	42, 148, 256
HUIMEO	R	86, 194, 300
HUINGANES	R	66, 172, 280
HUINGANES	R	68, 174, 282
HUIÑE	R	36, 142, 250
IDAHUE	R	34, 140, 248
IDAHUE CHICO	R	34, 140, 248
ILOCA	AL. U	34, 140, 248
ILOCHEGUA	R	114, 222, 328
ISLA MARCHANT	R	14, 120, 228
ISLA MARCHANT	R	16, 122, 230
ISLA PENCAHUE	R	92, 200, 306
ITAHUE	AL. U	26, 132, 240
ITAHUE	R	26, 132, 240
ITAHUE	R	26, 132, 240
JOSE MIGUEL CARRERA	R	90, 196, 304
JOSE MIGUEL CARRERA	R	90, 198, 304
JUAN AMIGO	R	80, 186, 294
JUEGOS DE CHUECA	R	68, 174, 282
JUNQUILLAR	R	58, 164, 272
JUNQUILLAR	R	66, 172, 280
JUNQUILLOS	R	70, 176, 284
LA AGUADA	R	58, 164, 272
LA AGUADA	R	64, 170, 278
LA AGUADA	R	88, 194, 302
LA AGUADA	R	116, 224, 330
LA ARENA	R	98, 206, 312
LA ARENA	R	98, 206, 312
LA AURORA	R	20, 126, 234
LA BALLICA	R	22, 128, 236
LA BALLICA	R	78, 184, 292
LA CABRERIA	R	114, 222, 328
LA CALOR	R	50, 156, 264
LA CAÑA	R	86, 194, 300
LA CUARTA	R	88, 196, 302
LA EMPALIZADA	R	34, 140, 248
LA ESPERANZA	R	16, 122, 230
LA ESPERANZA	R	42, 150, 256
LA ESPERANZA	R	46, 152, 260
LA ESPERANZA	R	52, 158, 266
LA ESPERANZA	R	100, 206, 314
LA ESTRELLA	R	50, 156, 264
LA FINCA	R	100, 208, 314
LA FLOR	R	78, 184, 292
LA FLOR LILLO	R	80, 186, 294
LA FLOR LILLO	R	82, 188, 296
LA FLORESTA	R	86, 192, 300
LA FLORIDA	R	16, 122, 230

NOMBRE DE LA LOCALIDAD	AREA	PAGINA
LA FLORIDA	R	40, 146, 254
LA FLORIDA	R	42, 148, 256
LA FORTUNA	R	30, 136, 244
LA GLORIA	R	90, 198, 304
LA GLORIA	R	110, 218, 324
LA GLORIA	R	116, 224, 330
LA GRANJA	R	86, 194, 300
LA GRANJA	R	94, 202, 308
LA GRANJA	R	94, 202, 308
LA GUARDIA	R	84, 190, 298
LA HIGUERA	R	32, 138, 246
LA HIGUERA	R	34, 140, 248
LA HIGUERILLA	R	30, 136, 244
LA HORMIGA	R	50, 156, 264
LA HUERTA	R	24, 130, 238
LA HUERTA	AL. U	34, 140, 248
LA HUERTA	R	34, 140, 248
LA INVERNADA	R	46, 154, 260
LA ISLA	AL. U	30, 136, 244
LA ISLA	R	30, 136, 244
LA ISLA	R	32, 138, 246
LA ISLA	R	52, 158, 266
LA JAULA	R	24, 130, 238
LA LAGUNA	R	22, 128, 236
LA LEONERA	R	34, 140, 248
LA MEDIAGUA	R	110, 218, 324
LA MORERA	R	20, 126, 234
LA MOSQUETA	R	18, 124, 232
LA OBRA	R	18, 124, 232
LA OBRA	R	48, 154, 262
LA OBRA	R	76, 182, 290
LA OBRA	R	102, 208, 316
LA ORILLA	R	58, 164, 272
LA ORILLA	R	58, 164, 272
LA ORILLA	R	62, 168, 276
LA ORILLA	R	64, 170, 278
LA ORILLA	R	72, 178, 286
LA ORILLA	R	92, 200, 306
LA ORILLA DE PURAPEL	R	106, 212, 320
LA PALMILLA	R	28, 134, 242
LA PALMILLA	R	66, 172, 280
LA PATAGUA	R	110, 220, 324
LA PENINSULA	R	116, 224, 330
LA PEÑA	R	64, 170, 278
LA PESCA	R	34, 140, 248
LA PIRAGUA	R	72, 178, 286
LA PITIGUA	R	104, 212, 318
LA PLACETA	R	52, 158, 266
LA POSADA	R	78, 184, 292
LA POSADA	R	108, 216, 322
LA PUNTILLA	R	32, 138, 246
LA QUEBRADA	R	30, 136, 244
LA QUINTA	R	88, 196, 302
LA QUIRIGUA	R	36, 142, 250
LA QUIRIGUA	R	36, 142, 250

NOMBRE DE LA LOCALIDAD	AREA	PAGINA
LA RAMADA	R	22, 128, 236
LA RAYA NORTE	R	112, 220, 326
LA SELVA	R	92, 198, 306
LA SEXTA	R	88, 196, 302
LA SILLETA	R	116, 224, 330
LA SUIZA	R	52, 158, 266
LA TERCERA	R	88, 194, 302
LA TERCERA	R	88, 196, 302
LA TRINCHERA	R	72, 178, 286
LA UNION	R	42, 148, 256
LA UNION	R	84, 192, 298
LA VALDESINA	R	28, 134, 242
LA VEGA	R	52, 158, 266
LA VEGA	R	114, 222, 328
LA VEGA	R	118, 226, 332
LA VUELTA	R	78, 184, 292
LA YESCA	R	24, 130, 238
LAGO VICHUQUEN	R	36, 142, 250
LAGO VICHUQUEN	R	36, 142, 250
LAGUNILLAS	R	44, 150, 258
LAGUNILLAS	R	58, 164, 272
LAGUNILLAS	R	68, 174, 282
LAGUNILLAS	R	100, 206, 314
LAGUNILLAS	R	112, 220, 326
LAS ACACIAS	R	16, 122, 230
LAS ARBOLEDAS	R	20, 126, 234
LAS ARBOLEDAS	R	20, 126, 234
LAS ARBOLEDAS	R	20, 126, 234
LAS BARRANCAS	R	106, 212, 320
LAS BURRAS	R	112, 222, 326
LAS CABRAS	R	86, 192, 300
LAS CAMELIAS	R	98, 204, 312
LAS CANALES	R	72, 178, 286
LAS CANCHAS	R	112, 220, 326
LAS CAÑAS	R	62, 168, 276
LAS CAÑAS	R	70, 176, 284
LAS CAÑAS DE MINGRE	R	106, 212, 320
LAS CARDILLAS	R	36, 142, 250
LAS CASAS	R	110, 218, 324
LAS CASAS	R	110, 220, 324
LAS CATALINAS	R	106, 212, 320
LAS CONDES	R	70, 176, 284
LAS CORRIENTES	R	68, 174, 282
LAS DOSCIENTAS	R	64, 170, 278
LAS GARZAS	R	74, 180, 288
LAS GARZAS	R	110, 218, 324
LAS GARZAS	R	116, 226, 330
LAS HORTENSIAS	R	92, 200, 306
LAS JUNTAS	R	36, 142, 250
LAS LIRAS	R	22, 128, 236
LAS LISAS	R	68, 174, 282
LAS LOMAS	R	52, 158, 266
LAS LOMAS	R	72, 178, 286
LAS MERCEDES	R	46, 152, 260
LAS MERCEDES	R	46, 152, 260

NOMBRE DE LA LOCALIDAD	AREA	PAGINA
LAS MERCEDES	R	88, 194, 302
LAS MULAS	R	24, 130, 238
LAS MULAS	R	80, 186, 294
LAS ÑIPAS	R	64, 170, 278
LAS PALMAS	R	62, 168, 276
LAS PALMAS	R	64, 170, 278
LAS PAREDES	R	44, 150, 258
LAS PITRAS	R	92, 200, 306
LAS PUERTAS	R	34, 140, 248
LAS QUINCHAS	R	60, 166, 274
LAS ROSAS	R	80, 186, 294
LAS ROSAS	R	94, 202, 308
LAS ROSAS	R	100, 208, 314
LAS ROSAS	R	102, 208, 316
LAS TINAJAS	R	42, 148, 216
LAS TIZAS	R	60, 166, 274
LAS TIZAS	R	62, 168, 276
LAS TOSCAS	R	76, 182, 290
LAS TRANCAS	R	28, 134, 242
LAS TUNAS	R	112, 220, 326
LAS VEGAS	R	68, 174, 282
LAS VEINTICINCO	R	26, 134, 240
LATIGUILLO	R	88, 196, 302
LIBUN	R	64, 170, 278
LICANTEN	PB. U	34, 140, 248
LICANTEN	R	34, 140, 248
LIEN	R	70, 176, 284
LIHUENO	R	46, 152, 260
LIMAVIDA	R	70, 178, 284
LIMAVIDA	R	74, 180, 288
LINARES	CD. U	76, 182, 290
LINARES	CD. U	78, 184, 292
LINARES DE PERALES	R	54, 160, 268
LINCURA	R	100, 208, 314
LINDA VISTA	R	60, 166, 274
LIPIMAVIDA	R	36, 142, 250
LIRCAY	AL. U	40, 146, 254
LIRCAY	R	40, 146, 254
LIRCAY	R	42, 148, 256
LIRCAY	R	118, 226, 332
LIRIECILLO	R	68, 174, 282
LISONJERA	R	82, 188, 296
LITU	R	64, 170, 278
LLACALLACA	R	70, 176, 284
LLANCANAO	R	76, 182, 290
LLANO BLANCO	R	80, 188, 294
LLANQUIRAY	R	96, 204, 310
LLEPO	R	80, 186, 294
LLICO	AL. U	36, 142, 250
LLICO	R	36, 142, 250

NOMBRE DE LA LOCALIDAD	AREA	PAGINA
LLICO	R	36, 142, 250
LLOLLINCO	R	88, 194, 302
LLONGOCURA	R	74, 180, 288
LO FIGUEROA	R	60, 166, 274
LO PATRICIO	R	44, 150, 258
LO SARA	R	60, 166, 274
LO VALDIVIA	AL. U	30, 136, 244
LO VALDIVIA	R	30, 136, 244
LO VALDIVIA	R	30, 136, 244
LOANCO	R	116, 224, 330
LOMA BLANCA	R	28, 134, 242
LOMA BLANCA	R	72, 178, 286
LOMA DE LAS TORTILLAS	R	100, 206, 314
LOMA DE VASQUEZ	R	88, 196, 302
LOMAS DE MACHICURA	R	94, 200, 308
LOMAS DE POLCURA	R	88, 194, 302
LOMAS DE PUTAGAN	R	84, 192, 298
LOMAS DE SAN ALBERTO	R	92, 200, 306
LOMAS DE TAPIA	R	112, 220, 326
LONCOMILLA	R	100, 206, 314
LONGAVI	PB. U	86, 194, 300
LONGITUDINAL	R	76, 182, 290
LONTUE	PB. U	26, 132, 240
LONTUE	R	26, 132, 240
LORA	R	34, 140, 248
LOS ALISOS	R	20, 126, 234
LOS AROMOS	R	110, 218, 324
LOS AVELLANOS	R	84, 190, 298
LOS BATROS	R	78, 184, 292
LOS BOLDOS	R	84, 190, 298
LOS CALABOZOS	R	68, 174, 282
LOS CANALES	R	26, 132, 240
LOS CANELILLOS	R	70, 176, 284
LOS CANELOS	R	94, 200, 308
LOS CANELOS	R	96, 204, 310
LOS CARDOS	R	90, 198, 304
LOS CARROS	R	92, 198, 306
LOS CASTAÑOS	R	18, 124, 232
LOS CASTAÑOS	R	66, 172, 280
LOS CERRILLOS	R	46, 152, 260
LOS CHUPONES	R	72, 178, 286
LOS CIPRESES	R	24, 130, 238
LOS CIPRESES	AL. U	52, 158, 266
LOS CIPRESES	R	52, 158, 266
LOS COLIHUES	R	84, 192, 298
LOS COLMENARES	R	58, 164, 272
LOS COPIHUES	R	116, 226, 330
LOS CRISTALES	R	16, 122, 230
LOS CRISTALES	R	36, 142, 250
LOS CRISTALES	R	64, 170, 278
LOS CRISTALES	R	88, 194, 302
LOS CUARTELES	R	98, 204, 312
LOS CUERVOS	R	34, 140, 248
LOS CUERVOS	R	34, 140, 248
LOS CUNCOS	R	44, 152, 258

NOMBRE DE LA LOCALIDAD	AREA	PAGINA
LOS DESPACHOS	R	108, 216, 322
LOS DESPACHOS	R	108, 216, 322
LOS GUAYES	R	80, 186, 294
LOS GUINDOS	R	16, 122, 230
LOS GUINDOS	R	64, 170, 278
LOS GUIONES	R	98, 206, 312
LOS JUNQUILLOS	R	36, 142, 250
LOS LITRES	R	64, 170, 278
LOS MAITENES	R	24, 130, 238
LOS MAITENES	R	48, 154, 262
LOS MAITENES	R	52, 158, 266
LOS MAITENES	R	76, 182, 290
LOS MAJUELOS	R	104, 212, 318
LOS MANZANOS	R	58, 164, 272
LOS MAQUIS	R	22, 128, 236
LOS MAQUIS	R	48, 154, 262
LOS MAQUIS	R	68, 174, 282
LOS MAQUIS	R	106, 214, 320
LOS MOGOTES	R	78, 184, 292
LOS MONTES	R	46, 152, 260
LOS MONTES	R	54, 160, 268
LOS NABOS	R	96, 204, 310
LOS NEGROS	R	64, 170, 278
LOS NICHES	R	16, 122, 230
LOS NICHES	R	18, 124, 232
LOS NICHES	R	18, 124, 232
LOS NICHES	R	44, 150, 258
LOS NICHES POBRES	R	18, 124, 232
LOS NOGALES	R	76, 182, 290
LOS NOGALES	R	94, 202, 308
LOS OLIVOS	R	44, 150, 258
LOS OLIVOS	R	70, 176, 284
LOS PELLINES	R	70, 176, 284
LOS PELLINES II	R	58, 164, 272
LOS PEQUENES	R	20, 126, 234
LOS PEUMOS	R	116, 226, 330
LOS POZOS	R	50, 156, 264
LOS PRETILES	R	26, 132, 240
LOS PUQUIOS	R	80, 186, 294
LOS QUEÑES	AL. U	24, 130, 238
LOS QUEÑES	R	24, 130, 238
LOS QUILLAYES	R	32, 138, 246
LOS QUILLAYES	R	44, 150, 258
LOS RABANOS	R	72, 178, 286
LOS RABONES	R	84, 190, 298
LOS RINCONES	R	72, 178, 286
LOS ROBLES	R	48, 154, 262
LOS ROBLES	R	52, 158, 266
LOS ROBLES	R	94, 202, 308
LOS ROMEROS	R	70, 176, 284
LOS SAUCES	R	32, 138, 246
LOS SAUCES	R	62, 168, 276
LOS TABLONES	R	68, 174, 282
LOS TREILES	R	48, 154, 262
LOS TREILES	R	70, 176, 284

NOMBRE DE LA LOCALIDAD	AREA	PAGINA
MACAL	R	68, 174, 282
MACAL	R	72, 178, 286
MAGUILLIN	R	64, 170, 278
MAICA	R	76, 182, 290
MAITENCILLO	R	82, 188, 296
MAITENES	R	94, 202, 308
MAITENGUAPI	R	42, 148, 256
MAJADILLAS	R	38, 144, 252
MANANTIALES	R	24, 130, 238
MANANTIALES	R	74, 180, 288
MANCHA DE RELBUN	R	66, 172, 280
MANGARRAL	R	112, 220, 326
MANQUI	R	22, 128, 236
MANTUL	R	96, 204, 310
MANUEL RODRIGUEZ	R	84, 190, 298
MAQUEGUA	R	18, 124, 232
MAQUEGUA	R	66, 172, 280
MAQUEGUA	R	68, 174, 282
MARENGO	R	16, 122, 230
MARENGO	R	18, 124, 232
MARIA TERESA	R	82, 188, 296
MARIMAURA	R	104, 212, 318
MARIÑICO	R	102, 210, 316
MARIPOSAS	R	54, 160, 268
MARISCADERO	AL. U	114, 222, 328
MAROMILLAS	R	66, 172, 280
MATANZAS	R	58, 164, 272
MATAQUITO	R	34, 140, 248
MAULE	PB. U	54, 160, 268
MAULE	R	54, 160, 268
MAULE	R	56, 162, 270
MAULE	R	56, 162, 270
MAULE CHICO	R	82, 188, 296
MAULE SUR	AL. U	84, 190, 298
MAULE SUR	R	84, 190, 298
MEDIAS AGUAS	R	44, 152, 258
MELENCURA	R	58, 164, 272
MELOCOTON	R	96, 204, 310
MELOCURA	R	104, 210, 318
MELOZAL	R	104, 212, 318
MERCEDES NORTE	AL. U	42, 148, 256
MESAMAVIDA	R	88, 194, 302
MINGRE	R	106, 212, 320
MIRA RIO	R	32, 138, 246
MIRAFLORES	R	88, 194, 302
MOLCO	R	118, 226, 332
MOLINA	CD. U	26, 132, 240
MOLINA	R	26, 132, 240
MOLINA	R	26, 132, 240
MOLINA	CD. U	28, 134, 242
MONTE ALEGRE	R	56, 162, 270
MONTE FLOR	R	92, 198, 306
MONTE GRANDE	R	70, 176, 284

NOMBRE DE LA LOCALIDAD	AREA	PAGINA
MONTE GRANDE	R	100, 206, 314
MONTE GRANDE	R	100, 208, 314
MONTE OSCURO	R	18, 124, 232
MONTE OSCURO	R	46, 152, 260
MONTE VERDE	R	96, 202, 310
MONTECILLOS	R	62, 168, 276
MONTECILLOS	R	80, 186, 294
MONTERILLA	R	22, 128, 236
MORZA	R	22, 128, 236
NAICURA	R	34, 140, 248
NAME	R	60, 166, 274
NAME	R	110, 218, 324
NIRIVILO	AL. U	106, 212, 320
NUMPAI	R	54, 162, 268
ODESSA	R	46, 152, 260
ORILLA DEL MAULE	R	102, 210, 316
ORILLA DEL MAULE	R	102, 210, 316
OVEJERIA	R	66, 174, 280
OVEJERIA	R	112, 220, 326
OVEJERIA NEGRA	R	54, 162, 268
PAHUIL	R	116, 224, 330
PAINE	R	86, 194, 300
PAJONAL	R	60, 166, 274
PAJONALES	R	64, 170, 278
PALERMO	R	48, 154, 262
PALERMO	R	96, 202, 310
PALHUEN	R	72, 178, 286
PALMA ROSA	R	90, 198, 304
PALMILLA	R	76, 182, 290
PALMILLA MANZANA	R	76, 182, 290
PALMIRA	R	42, 148, 256
PALQUIBUDI	R	38, 144, 252
PAN DE AZUCAR	R	104, 212, 318
PANGAL	R	100, 206, 314
PANGALILLO	R	58, 164, 272
PANGALILLO	R	64, 170, 278
PANGALILLO	R	68, 174, 282
PANGUE	R	44, 150, 258
PANGUE ARRIBA	R	46, 152, 260
PANGUILEMITO	R	44, 150, 258
PANGUILEMO	R	42, 148, 256
PANIMAVIDA	PB. U	86, 192, 300
PANTANILLO	R	92, 200, 306
PANTANILLOS	R	68, 174, 282
PANTANILLOS	R	72, 178, 286
PAPALILLO	R	68, 174, 282
PARAGUAY	R	70, 176, 284
PARQUE MUNICIPAL	R	42, 148, 256
PARRAL	CD. U	90, 196, 304
PARRAL	CD. U	90, 198, 304
PASO ANCHO	R	48, 154, 262
PASO CUNAO	R	86, 194, 300

NOMBRE DE LA LOCALIDAD	AREA	PAGINA
PASO NEVADO	R	52, 158, 266
PASO RARI	R	84, 192, 298
PATACON	R	32, 138, 246
PATAGUAL	R	60, 166, 274
PATAGUAS	R	100, 206, 314
PAULA	R	70, 178, 284
PEJERREY	R	80, 186, 294
PELARCO	PB. U	44, 150, 258
PELARCO VIEJO	R	44, 150, 258
PELLUHUE	PB. U	114, 222, 328
PELLUHUE	R	114, 222, 328
PENCAHUE	AL. U	60, 166, 274
PEÑA GRANDE	R	78, 184, 292
PEÑA HERMOSA	R	60, 166, 274
PEÑAFLOR	R	48, 154, 262
PEÑASCO	R	80, 186, 294
PEÑUELAS	R	62, 168, 276
PEÑUELAS	R	82, 188, 296
PEÑUELAS	R	100, 206, 314
PERALILLO	R	32, 138, 246
PERALILLO	R	66, 172, 280
PERALILLO	R	118, 226, 332
PERQUILAUQUEN	R	92, 198, 306
PERQUILAUQUEN	R	92, 198, 306
PERQUILAUQUEN	R	96, 204, 310
PETEROA	R	32, 138, 246
PEUMO NEGRO	R	50, 156, 264
PEUÑO	R	114, 222, 328
PIAMONTE	R	90, 198, 304
PICAZO	R	52, 158, 266
PICHAMAN	R	62, 168, 276
PICHAMAN	R	66, 172, 280
PICHIHUEDQUE	R	112, 220, 326
PICHINGAL	R	26, 132, 240
PICHINGAL	R	26, 132, 240
PICHIVOQUE	R	104, 210, 318
PICHUANTE	R	24, 130, 238
PIEDRA BLANCA	R	20, 126, 234
PIEDRA BLANCA	R	20, 126, 234
PIEDRA DEL LOBO	R	66, 172, 280
PIGUCHEN	R	94, 202, 308
PILEN ALTO	R	112, 222, 326
PILLAY	R	104, 212, 318
PILOCOYAN	R	76, 182, 290
PIRHUIN	R	26, 132, 240
PIRQUE	R	56, 162, 270
PLACILLA	R	34, 140, 248
PLACILLA	R	70, 176, 284
POB. BERNARDO O'HIGGINS	AL. U	98, 206, 312
POBLACION	R	74, 180, 288
POBLACION CULENAR	AL. U	40, 146, 254
POBLACION SAN ANTONIO	R	78, 184, 292
POCILLAS	AL. U	110, 220, 324
POLHUIN	R	114, 222, 328
POLHUIN	R	118, 226, 332

NOMBRE DE LA LOCALIDAD	AREA	PAGINA
POLIGONO	R	78, 184, 292
PORONGO	R	112, 222, 326
PORVENIR	R	60, 166, 274
PORVENIR	R	76, 182, 290
PORVENIR	R	84, 190, 298
PORVENIR	R	92, 198, 306
PORVENIR	R	112, 220, 326
POTRERILLOS	R	64, 170, 278
POTRERO GRANDE	R	18, 124, 232
POTRERO GRANDE	R	18, 124, 232
POTRERO GRANDE	R	24, 130, 238
PROVIDENCIA	R	42, 148, 256
PROVOSTE	R	58, 164, 272
PUEBLECILLO	R	54, 160, 268
PUEBLECILLO	R	54, 160, 268
PUEBLECILLO	R	56, 162, 270
PUEBLECILLO	R	58, 164, 272
PUENTE ALTO	R	78, 184, 292
PUENTE LONGAVI	R	86, 194, 300
PUENTE PANDO	R	102, 210, 316
PUERTAS NEGRAS	R	42, 148, 256
PUERTAS VERDES	R	66, 172, 280
PUICO	R	60, 166, 274
PUIPUYEN	R	80, 186, 294
PULLAULLAO	R	64, 170, 278
PULLUQUEN	R	104, 210, 318
PUMUNUL	R	72, 180, 286
PUNCHEMA	R	116, 224, 330
PUNTA DEL MONTE	R	20, 126, 234
PUNTA DIAMANTE	R	50, 156, 264
PUNUNQUEN	R	72, 178, 286
PUPILLA	R	72, 178, 286
PURAPEL	R	60, 166, 274
PURAPEL	R	104, 212, 318
PURAPEL	R	110, 218, 324
PURISIMA	R	20, 126, 234
PURISIMA	R	42, 148, 256
PUTAGAN	AL. U	100, 208, 314
PUTAGAN	R	100, 208, 314
PUTU	AL. U	66, 172, 280
PUTU	R	66, 172, 280
QUEBRADA DE AGUA	R	50, 156, 264
QUEBRADA DE REYES	R	74, 180, 288
QUEBRADA DE ROJAS	R	74, 180, 288
QUEBRADA HONDA	R	58, 164, 272
QUEBRADA HONDA	R	70, 176, 284
QUEBRADA HONDA	R	106, 212, 320
QUEBRADA LOS GUINDOS	R	74, 180, 288
QUEBRADA MALA	R	44, 150, 258
QUEBRADA PICHAMAN	R	68, 174, 282
QUECHEREGUAS	R	26, 132, 240
QUELLA	R	110, 218, 324
QUELMEN	R	34, 140, 248
QUENEGUAO	R	58, 164, 272
QUENEGUAO	R	60, 166, 274

NOMBRE DE LA LOCALIDAD	AREA	PAGINA
QUEPO	R	60, 166, 274
QUERI	AL. U	52, 158, 266
QUERI	R	52, 158, 266
QUERQUEL	R	54, 160, 268
QUESERIA	R	44, 150, 258
QUILHUINE	R	116, 224, 330
QUILICO	R	32, 138, 246
QUILICURA	R	114, 224, 328
QUILIPIN	R	80, 186, 294
QUILLAIMO	R	98, 204, 312
QUILPOCO	R	38, 144, 252
QUILPUE	R	50, 156, 264
QUILVO ALTO	R	22, 128, 236
QUILVO BAJO	R	22, 128, 236
QUINAMAVIDA	R	84, 192, 298
QUINCHAMAVIDA	R	92, 198, 306
QUINHUE	R	112, 220, 326
QUINTA	R	22, 128, 236
QUIÑANTU	R	56, 162, 270
QUIÑEPEUMO	R	56, 162, 270
QUIRIMAVIDA	R	118, 226, 332
QUIRIQUINO	R	82, 188, 296
QUIVOLGO	R	66, 172, 280
RAHUE	R	118, 226, 332
RAMADILLAS	R	114, 224, 328
RANCHILLO	R	88, 196, 302
RANCHILLOS	R	104, 212, 318
RANCHO ASTILLERO	R	66, 172, 280
RAPILERMO	R	74, 180, 288
RARA	R	42, 148, 256
RARI	R	58, 164, 272
RARI	R	84, 192, 298
RARIN	R	36, 142, 250
RASTROJOS	R	106, 212, 320
RAUCO	PB. U	38, 144, 252
RAUCO	R	38, 144, 252
RAUQUEN	R	16, 122, 230
RAUQUEN	R	16, 122, 230
RAUQUEN	R	62, 168, 276
RAUQUEN CAMPO	R	16, 122, 230
RECREO	R	88, 194, 302
RELOCA	R	116, 224, 330
REMULCAO	R	92, 198, 306
RENAICO	R	92, 198, 306
REQUINGUA	R	30, 136, 244
RETIRO	PB. U	94, 202, 308
RETIRO	R	94, 202, 308
RETULEMUS	R	108, 216, 322
REUCO	R	110, 218, 324
RINCON DE ABRANQUIL	R	80, 188, 294
RINCON DE CORONEL	R	112, 220, 326
RINCON DE HUALAÑE	R	32, 138, 246
RINCON DE LOBOS	R	98, 206, 312
RINCON DE MORALES	R	20, 126, 234
RINCON DE PATAGUA	R	82, 190, 296

NOMBRE DE LA LOCALIDAD	AREA	PAGINA
RINCON DE PILEN	R	112, 222, 326
RINCON DE RETUPEL	R	112, 222, 326
RINCON DE VALENZUELA	R	62, 170, 276
RINCON DE ZUÑIGA	R	86, 194, 300
RINCON VALDES	R	98, 204, 312
RINCONADA	R	68, 174, 282
RIO CAUQUENES	R	110, 218, 324
RISQUERIA	R	64, 170, 278
ROBLE VERDE	R	62, 168, 276
ROBLERIA	R	78, 184, 292
ROMERAL	PB. U	22, 128, 236
ROMERAL	R	98, 204, 312
ROMERAL BAJO	R	22, 128, 236
ROMERILLO	R	116, 224, 330
RUCACHORO	R	112, 220, 326
SAGRADA FAMILIA	PB. U	30, 136, 244
SAGRADA FAMILIA	B	30, 136, 244
SAL SI PUEDES	R	58, 164, 272
SALIDA A YERBAS BUENAS	R	78, 184, 292
SALIDA AL GUAPI	R	76, 182, 290
SALIDA DE LINARES	R	78, 184, 292
SALTO DE AGUA	R	114, 224, 328
SAN ADOLFO	R	46, 152, 260
SAN AGUSTIN	R	44, 150, 258
SAN AGUSTIN	R	82, 188, 296
SAN AGUSTIN	R	96, 202, 310
SAN ALEJO	R	92, 200, 306
SAN ANTONIO	R	44, 150, 258
SAN ANTONIO	R	48, 154, 262
SAN ANTONIO	R	76, 182, 290
SAN ANTONIO	R	78, 184, 292
SAN ANTONIO	R	92, 200, 306
SAN ARMANDO	R	98, 204, 312
SAN BALDOMERO	R	104, 210, 318
SAN BARTOLO	R	78, 184, 292
SAN CAYETANO	R	44, 150, 258
SAN CAYETANO	R	46, 152, 260
SAN CLEMENTE	CD. U	50, 156, 264
SAN CLEMENTE	R	50, 156, 264
SAN CLEMENTE	R	92, 200, 306
SAN CRISTOBAL	R	20, 126, 234
SAN DIEGO	R	50, 156, 264
SAN DIEGO SUR	R	54, 160, 268
SAN DIONISIO	R	82, 190, 296
SAN ESTEBAN	R	64, 170, 278
SAN FRANCISCO	R	48, 154, 262
SAN FRANCISCO	R	50, 156, 264
SAN FRANCISCO	R	58, 164, 272
SAN FRANCISCO	R	84, 192, 298
SAN FRANCISCO	R	90, 198, 304
SAN FRANCISCO DE PANGUE	R	44, 150, 258
SAN GERARDO	R	48, 154, 262
SAN HILARIO	R	26, 132, 240
SAN IGNACIO	R	60, 166, 274
SAN IGNACIO	R	94, 202, 308

NOMBRE DE LA LOCALIDAD	AREA	PAGINA
SAN IGNACIO	R	94, 202, 308
SAN IGNACIO	R	114, 222, 328
SAN ISIDRO	R	20, 126, 234
SAN JAVIER	CD. U	102, 208, 316
SAN JAVIER	CD. U	102, 210, 316
SAN JORGE	R	48, 154, 262
SAN JORGE DE ROMERAL	R	28, 134, 242
SAN JOSE	R	60, 166, 274
SAN JOSE	R	84, 190, 298
SAN JOSE	R	86, 192, 300
SAN JOSE	R	116, 224, 330
SAN JOSE ALTO	R	96, 204, 310
SAN JUAN	R	78, 184, 292
SAN JUAN	R	80, 186, 294
SAN JUAN	R	90, 196, 304
SAN LEON	R	18, 124, 232
SAN LUIS	R	48, 154, 262
SAN LUIS	R	50, 156, 264
SAN LUIS	R	96, 202, 310
SAN MANUEL	R	16, 122, 230
SAN MANUEL	R	54, 160, 268
SAN MANUEL	R	92, 200, 306
SAN MARCOS	R	98, 204, 312
SAN MIGUEL	R	26, 132, 240
SAN MIGUEL	R	42, 148, 256
SAN MIGUEL	R	42, 148, 256
SAN NICOLAS	R	86, 192, 300
SAN NICOLAS	R	96, 202, 310
SAN PABLO	R	22, 128, 236
SAN PABLO	R	24, 130, 238
SAN PEDRO	R	26, 132, 240
SAN PEDRO	R	62, 168, 276
SAN PEDRO	R	70, 176, 284
SAN PEDRO DE ARMENGOL	R	112, 220, 326
SAN RAFAEL	R	20, 126, 234
SAN RAFAEL	PB. U	44, 150, 258
SAN RAFAEL	R	44, 150, 258
SAN RAFAEL	R	72, 178, 286
SAN RAFAEL	R	86, 192, 300
SAN RAMON	R	18, 124, 232
SAN RAMON	R	80, 188, 294
SAN RAMON	R	86, 194, 300
SAN RAMON	R	96, 202, 310
SAN RAMON	R	96, 204, 310
SAN RICARDO	R	44, 150, 258
SAN ROQUE	R	18, 124, 232
SAN VALERIANO	R	50, 156, 264
SAN VALERIANO	R	50, 156, 264
SANDOVAL	R	112, 220, 326
SANPIERDARENA	R	30, 136, 244
SANTA ANA	R	104, 210, 318
SANTA ANA DE QUERI	R	82, 188, 296

NOMBRE DE LA LOCALIDAD	AREA	PAGINA
SANTA AURORA	R	60, 166, 274
SANTA BERTA	R	20, 126, 234
SANTA CAROLINA	R	68, 174, 282
SANTA CATALINA	R	22, 128, 236
SANTA CATALINA	R	24, 130, 238
SANTA CECILIA	R	98, 204, 312
SANTA CECILIA	R	102, 210, 316
SANTA DELFINA	R	94, 202, 308
SANTA DELFINA	R	98, 204, 312
SANTA ELENA	R	46, 152, 260
SANTA ELENA	R	48, 154, 262
SANTA ELENA	R	50, 156, 264
SANTA ELENA	R	82, 188, 296
SANTA ELENA	R	86, 192, 300
SANTA ELENA	R	86, 192, 300
SANTA EMILIA	R	32, 138, 246
SANTA ESTELA	R	82, 188, 296
SANTA ESTER	R	48, 154, 262
SANTA IGNACIA	R	46, 152, 260
SANTA INES	R	48, 154, 262
SANTA INES	R	78, 184, 292
SANTA ISABEL	R	62, 168, 276
SANTA ISIDORA	R	60, 166, 274
SANTA JULIA	R	46, 152, 260
SANTA LAURA	R	22, 128, 236
SANTA LAURA	R	48, 154, 262
SANTA LAURA	R	94, 202, 308
SANTA LUCIA	R	46, 152, 260
SANTA MARGARITA	R	44, 150, 258
SANTA MARGARITA	R	44, 150, 258
SANTA MARIA	R	50, 156, 264
SANTA MARIANA	R	48, 154, 262
SANTA MARTA	R	42, 148, 256
SANTA MELANIA	R	46, 152, 260
SANTA MONICA	R	64, 170, 278
SANTA MONICA	R	92, 200, 306
SANTA NATALIA	R	102, 210, 316
SANTA OLGA	R	16, 122, 230
SANTA OLGA	R	86, 192, 300
SANTA PATRICIA	R	60, 166, 274
SANTA REBECA	R	22, 128, 236
SANTA RITA	R	44, 150, 258
SANTA ROSA	R	20, 126, 234
SANTA ROSA	AL. U	30, 136, 244
SANTA ROSA	R	30, 136, 244
SANTA ROSA	R	44, 150, 258
SANTA ROSA	R	46, 152, 260
SANTA ROSA	R	46, 152, 260
SANTA ROSA	R	54, 160, 268
SANTA ROSA	R	106, 212, 320
SANTA ROSA	R	116, 224, 330
SANTA ROSA	R	116, 226, 330
SANTA ROSA DE LAVADEROS	R	54, 160, 268
SANTA SARA	R	60, 166, 274
SANTA SARA	R	78, 184, 292

NOMBRE DE LA LOCALIDAD	AREA		PAGINA
SANTA SOFIA		R	60, 166, 274
SANTA SOFIA	AL.	U	112, 222, 326
SANTA SOFIA		R	112, 222, 326
SANTA SUSANA		R	20, 126, 234
SANTA TERESA		R	94, 202, 308
SANTA TERESA		R	96, 202, 310
SANTA VICTORIA		R	48, 154, 262
SANTO DOMINGO		R	16, 122, 230
SANTO TOMAS		R	96, 202, 310
SARMIENTO	PB.	U	16, 122, 230
SARMIENTO		R	16, 122, 230
SARMIENTO		R	16, 122, 230
SAUZAL	AL.	U	110, 218, 324
SAUZAL		R	110, 218, 324
SEMILLERO		R	82, 188, 296
SIERRA ALEGRE		R	58, 164, 272
TABOLGUEN		R	114, 222, 328
TABUNCO		R	72, 180, 286
TALCA	CD.	U	40, 146, 254
TALCA	CD.	U	42, 148, 256
TALCA CHICO		R	56, 162, 270
TALCAMO		R	60, 166, 274
TALHUENES		R	96, 204, 310
TALQUITA		R	92, 200, 306
TANGUAO		R	62, 168, 276
TAPAR		R	60, 166, 274
TAPIHUE		R	64, 170, 278
TEJERIA		R	58, 164, 272
TEJERIA		R	116, 224, 330
TEJERIA		R	118, 226, 332
TENEQUIN		R	116, 226, 330
TENIENTE CRUZ		R	22, 128, 236
TENO	PB.	U	20, 126, 234
TEQUEL		R	112, 220, 326
TERMAS DE CATILLO	AL.	U	92, 200, 306
TIERRAS COLORADAS		R	58, 164, 272
TILICURA		R	36, 142, 250
TITINVILO		R	90, 198, 304
TOCONEY		R	62, 168, 276
TOMENELO		R	110, 218, 324
TONLEMO		R	74, 180, 288
TORCA		R	36, 142, 250
TORCA		R	92, 198, 306
TORCA CHICO		R	92, 198, 306
TORREON		R	96, 204, 310
TRAIGUEN		R	70, 176, 284

NOMBRE DE LA LOCALIDAD	AREA	PAGINA
TRAPICHE	R	30, 136, 244
TRAPICHE	R	38, 144, 252
TRAPICHE	R	72, 178, 286
TRAPICHE	R	98, 206, 312
TREBOLAR	R	22, 128, 236
TREGUALEMU	R	114, 224, 328
TRES ESQUINAS	R	22, 128, 236
TRES ESQUINAS	R	24, 130, 238
TRES ESQUINAS	R	28, 134, 242
TRES ESQUINAS	R	28, 134, 242
TRES ESQUINAS	R	28, 134, 242
TRES ESQUINAS	R	54, 160, 268
TRES ESQUINAS	R	56, 162, 270
TRES ESQUINAS	R	112, 220, 326
TRES MONTES	R	48, 154, 262
TRES PUENTES	R	26, 132, 240
TRICAO	R	38, 144, 252
TRICAO	R	62, 168, 276
TRIGALCILLO	R	68, 174, 282
TRINIDAD	R	32, 138, 246
TRUQUILEMU VIEJO	R	60, 166, 274
TUTUCURA	R	64, 170, 278
TUTUQUEN	R	14, 120, 228
TUTUQUEN ALTO	R	14, 120, 228
TUTUVEN	R	114, 222, 328
UNICAVEN	R	90, 198, 304
UNIHUE	R	54, 162, 268
UNIHUE	R	56, 162, 270
UNIHUE	R	114, 222, 328
UPEO	R	18, 124, 232
UPEO	R	18, 124, 232
URACO	R	36, 142, 250
VALLE DE PICHAMAN	R	106, 212, 320
VAQUERIA	R	66, 172, 280
VAQUERIA	R	104, 210, 318
VAQUERIA	R	110, 218, 324
VARA GRUESA	R	78, 184, 292
VEGA DE LAS CASAS	R	88, 196, 302
VEGA DE SALAS	R	80, 186, 294
VEGAS DEL MOLINO	R	88, 196, 302
VENTANA	R	20, 126, 234
VENTANA DEL ALTO	R	22, 128, 236
VICHUQUEN	AL. U	36, 142, 250
VILCHES ALTO	R	52, 158, 266
VILCHES BAJO	R	52, 158, 266
VILLA ALEGRE	PB. U	98, 206, 312
VILLA ANGOSTA	R	34, 140, 248
VILLA COLIN	R	56, 162, 270
VILLA LONGAVI	R	86, 194, 300
VILLA MALAL	R	82, 190, 296
VILLA PRAT	PB. U	32, 138, 246
VILLA PRAT	R	58, 164, 272
VILLA ROSA	R	92, 200, 306
VILLA SAN ANTONIO	R	78, 184, 292
VILLA SANTA ELENA	AL. U	16, 122, 230

NOMBRE DE LA LOCALIDAD	AREA	PAGINA
VILLA SECA	R	30, 136, 244
VILLASECA	R	96, 204, 310
VILLAVICENCIO	R	104, 210, 318
VILUCO	R	20, 126, 234
VILUCO VIEJO	R	20, 128, 234
VIÑALES	R	64, 170, 278
VIÑALES	R	66, 172, 280
VIÑALES BAJOS	R	66, 172, 280
VISTA ALBA	R	96, 202, 310
VISTA BELLA	R	78, 184, 292
VISTA HERMOSA	R	16, 122, 230
VISTA HERMOSA	R	26, 132, 240
VISTA HERMOSA	R	56, 162, 270
VIZCAYA	R	20, 126, 234
YERBAS BUENAS	PB. U	80, 186, 294
YIYAHUE	R	92, 200, 306
ZAPALLAR	R	18, 124, 232
ZAPALLAR	R	32, 138, 246
ZAPALLAR	R	36, 142, 250

INSTITUTO NACIONAL DE ESTADISTICAS

CHILE

CUADROS ESTADISTICOS

1.- POBLACION, POR SEXO Y GRUPOS DE EDAD; DE 15 AÑOS Y MAS, ALFABETA Y EN LA FUERZA DE TRABAJO, SEGUN PROVINCIAS Y COMUNAS

PROVINCIA Y COMUNA	POBLACION					
	TOTAL	SEXO		GRUPOS DE EDAD		
		HOMBRES	MUJERES	DE 0 A 5 AÑOS	DE 6 A 14 AÑOS	DE 15 A 24 AÑOS
REGION DEL MAULE	730.587	368.815	361.772	94.618	154.214	159.420
PROVINCIA CURICO	188.017	95.901	92.116	24.432	39.137	41.803
COMUNA CURICO	84.698	41.625	43.073	10.807	16.900	19.293
COMUNA TENO	19.901	10.677	9.224	2.528	4.489	4.386
COMUNA ROMERAL	10.131	5.449	4.682	1.375	2.174	2.326
COMUNA MOLINA	32.122	16.430	15.692	4.318	6.260	7.332
COMUNA SAGRADA FAMILIA	16.927	9.023	7.904	2.317	3.735	3.737
COMUNA HUALAÑE	8.193	4.233	3.960	1.060	2.045	1.512
COMUNA LICANTEN	5.295	2.791	2.504	672	1.128	1.083
COMUNA VICHUQUEN	3.740	1.973	1.767	479	799	740
COMUNA RAUCO	7.010	3.700	3.310	876	1.607	1.394
PROVINCIA TALCA	269.361	134.573	134.788	35.394	56.423	59.530
COMUNA TALCA	142.600	67.672	74.928	18.032	27.585	33.310
COMUNA PELARCO	13.095	7.045	6.050	1.688	3.210	2.715
COMUNA RIO CLARO	11.441	6.288	5.153	1.591	2.671	2.498
COMUNA SAN CLEMENTE	34.246	18.589	15.657	4.569	8.030	7.190
COMUNA MAULE	11.619	6.090	5.529	1.415	2.505	2.608
COMUNA EMPEDRADO	4.326	2.371	1.955	699	982	840
COMUNA PENCAHUE	7.814	4.178	3.636	975	1.717	1.589
COMUNA CONSTITUCION	31.597	15.811	15.786	4.766	6.948	6.302
COMUNA CUREPTO	12.623	6.529	6.094	1.659	2.775	2.478

1.- POBLACION, POR SEXO Y GRUPOS DE EDAD; DE 15 AÑOS Y MAS, ALFABETA Y EN LA FUERZA DE TRABAJO, SEGUN PROVINCIAS Y COMUNAS

POBLACION		POBLACION DE 15 AÑOS Y MAS				PROVINCIA Y COMUNA
GRUPOS DE EDAD		ALFABETA		EN LA FUERZA DE TRABAJO		
DE 25 A 64 AÑOS	DE 65 AÑOS Y MAS	NUMERO	PORCENTAJE	NUMERO	PORCENTAJE	
277.299	45.036	403.745	83,8	233.786	48,5	REGION DEL MAULE
71.545	11.100	103.357	83,1	61.980	49,8	PROVINCIA CURICO
33.060	4.638	50.123	87,9	28.964	50,8	COMUNA CURICO
7.360	1.138	9.806	76,1	6.483	50,3	COMUNA TENO
3.724	532	5.112	77,7	3.513	53,4	COMUNA ROMERAL
12.276	1.936	17.850	82,9	10.204	47,4	COMUNA MOLINA
6.156	982	8.429	77,5	5.580	51,3	COMUNA SAGRADA FAMILIA
2.946	630	3.802	74,7	2.302	45,2	COMUNA HUALAÑE
1.999	413	2.891	82,7	1.621	46,4	COMUNA LICANTEN
1.448	274	1.932	78,5	1.178	47,8	COMUNA VICHUQUEN
2.576	557	3.412	75,4	2.135	47,2	COMUNA RAUCO
102.550	15.464	151.955	85,6	86.186	48,5	PROVINCIA TALCA
55.949	7.724	88.637	91,4	45.981	47,4	COMUNA TALCA
4.745	737	5.974	72,9	4.182	51,0	COMUNA PELARCO
4.133	548	5.376	74,9	3.959	55,1	COMUNA RIO CLARO
12.412	2.045	16.832	77,8	10.951	50,6	COMUNA SAN CLEMENTE
4.333	758	6.268	81,4	3.711	48,2	COMUNA MAULE
1.602	203	1.869	70,7	1.409	53,3	COMUNA EMPEDRADO
2.917	616	3.658	71,4	2.648	51,7	COMUNA PENCAHUE
11.786	1.795	17.039	85,7	9.581	48,2	COMUNA CONSTITUCION
4.673	1.038	6.302	77,0	3.764	46,0	COMUNA CUREPTO

1.- POBLACION, POR SEXO Y GRUPOS DE EDAD; DE 15 AÑOS Y MAS, ALFABETA Y EN LA FUERZA DE TRABAJO, SEGUN PROVINCIAS Y COMUNAS

PROVINCIA Y COMUNA		POBLACION					
		TOTAL	SEXO		GRUPOS DE EDAD		
			HOMBRES	MUJERES	DE 0 A 5 AÑOS	DE 6 A 14 AÑOS	DE 15 A 24 AÑOS
PROVINCIA	LINARES	219.843	111.935	107.908	28.276	47.669	47.420
COMUNA	LINARES	62.857	30.249	32.608	8.105	12.556	14.057
COMUNA	YERBAS BUENAS	13.615	7.252	6.363	1.860	3.161	2.929
COMUNA	COLBUN	16.786	9.114	7.672	2.225	3.478	3.596
COMUNA	LONGAVI	23.442	12.522	10.920	3.245	5.358	5.057
COMUNA	PARRAL	34.926	17.570	17.356	4.444	7.761	7.358
COMUNA	RETIRO	18.415	9.727	8.688	2.375	4.527	3.911
COMUNA	VILLA ALEGRE	15.224	7.810	7.414	1.906	3.333	3.224
COMUNA	SAN JAVIER	34.578	17.691	16.887	4.116	7.495	7.288
PROVINCIA	CAUQUENES	53.366	26.406	26.960	6.516	10.985	10.667
COMUNA	CAUQUENES	39.518	19.280	20.238	4.603	7.966	7.988
COMUNA	PELLUHUE	5.297	2.787	2.510	725	1.121	958
COMUNA	CHANCO	8.551	4.339	4.212	1.188	1.898	1.721

1.- POBLACION, POR SEXO Y GRUPOS DE EDAD; DE 15 AÑOS Y MAS, ALFABETA Y EN LA FUERZA DE TRABAJO, SEGUN PROVINCIAS Y COMUNAS

POBLACION		POBLACION DE 15 AÑOS Y MAS				PROVINCIA Y COMUNA	
GRUPOS DE EDAD		ALFABETA		EN LA FUERZA DE TRABAJO			
DE 25 A 64 AÑOS	DE 65 AÑOS Y MAS	NUMERO	PORCENTAJE	NUMERO	PORCENTAJE		
82.590	13.888	119.498	83,0	69.146	48,1	PROVINCIA	LINARES
24.442	3.697	37.543	89,0	19.998	47,4	COMUNA	LINARES
4.809	856	6.789	79,0	4.201	48,9	COMUNA	YERBAS BUENAS
6.562	925	9.171	82,7	5.713	51,5	COMUNA	COLBUN
8.288	1.494	11.352	76,5	7.194	48,5	COMUNA	LONGAVI
13.024	2.339	18.689	82,3	10.714	47,2	COMUNA	PARRAL
6.482	1.120	8.870	77,0	5.662	49,2	COMUNA	RETIRO
5.671	1.090	8.291	83,0	4.633	46,4	COMUNA	VILLA ALEGRE
13.312	2.367	18.793	81,8	11.031	48,0	COMUNA	SAN JAVIER
20.614	4.584	28.935	80,7	16.474	45,9	PROVINCIA	CAUQUENES
15.427	3.534	22.131	82,1	12.157	45,1	COMUNA	CAUQUENES
2.042	451	2.454	71,1	1.741	50,4	COMUNA	PELLUHUE
3.145	599	4.350	79,6	2.576	47,1	COMUNA	CHANCO

2.- POBLACION DE 15 AÑOS Y MAS, POR SITUACION EN LA FUERZA DE TRABAJO Y RAMA DE ACTIVIDAD ECONOMICA DE LOS OCUPADOS, SEGUN PROVINCIAS Y COMUNAS

PROVINCIA Y COMUNA	POBLACION DE 15 AÑOS Y MAS						
	TOTAL	EN LA FUERZA DE TRABAJO					
		TOTAL	OCUPADOS POR RAMA DE ACTIVIDAD ECONOMICA				
			TOTAL	1	2	3	4
REGION DEL MAULE	481.755	233.786	198.949	85.150	462	17.392	1.290
PROVINCIA CURICO	124.448	61.980	53.569	25.852	89	4.434	206
COMUNA CURICO	56.991	28.964	24.847	7.881	24	2.490	113
COMUNA TENO	12.884	6.483	5.731	4.075	18	228	18
COMUNA ROMERAL	6.582	3.513	3.185	2.237	13	126	2
COMUNA MOLINA	21.544	10.204	8.669	4.243	7	902	58
COMUNA SAGRADA FAMILIA	10.875	5.580	5.047	3.850	12	357	3
COMUNA HUALAÑE	5.088	2.302	1.891	979	3	108	5
COMUNA LICANTEN	3.495	1.621	1.337	618	2	115	5
COMUNA VICHUQUEN	2.462	1.178	1.004	490	4	65	1
COMUNA RAUCO	4.527	2.135	1.858	1.479	6	43	1
PROVINCIA TALCA	177.544	86.186	71.313	23.577	214	7.985	651
COMUNA TALCA	96.983	45.981	37.572	3.848	133	4.968	482
COMUNA PELARCO	8.197	4.182	3.539	2.667	13	91	7
COMUNA RIO CLARO	7.179	3.959	3.475	2.727	1	88	4
COMUNA SAN CLEMENTE	21.647	10.951	9.025	5.878	23	202	114
COMUNA MAULE	7.699	3.711	3.073	1.965	6	212	10
COMUNA EMPEDRADO	2.645	1.409	1.204	763	-	182	2
COMUNA PENCAHUE	5.122	2.648	2.440	1.720	4	143	1
COMUNA CONSTITUCION	19.883	9.581	7.609	1.812	24	1.923	31
COMUNA CUREPTO	8.189	3.764	3.376	2.197	10	176	-

2.- POBLACION DE 15 AÑOS Y MAS, POR SITUACION EN LA FUERZA DE TRABAJO Y RAMA DE ACTIVIDAD ECONOMICA DE LOS OCUPADOS, SEGUN PROVINCIAS Y COMUNAS

POBLACION DE 15 AÑOS Y MAS								
EN LA FUERZA DE TRABAJO								
OCUPADOS POR RAMA DE ACTIVIDAD ECONOMICA						DESOCUPADOS	FUERA DE LA FUERZA DE TRABAJO	PROVINCIA Y COMUNA
5	6	7	8	9	0			
8.193	20.797	7.138	2.651	45.594	10.282	34.837	247.969	REGION DEL MAULE
1.348	5.875	2.050	688	10.373	2.654	8.411	62.468	PROVINCIA CURICO
681	4.133	1.195	532	6.545	1.253	4.117	28.027	COMUNA CURICO
81	379	146	30	597	159	752	6.401	COMUNA TENO
116	131	76	10	356	118	328	3.069	COMUNA ROMERAL
142	713	409	86	1.497	612	1.535	11.340	COMUNA MOLINA
41	135	86	9	398	156	533	5.295	COMUNA SAGRADA FAMILIA
55	162	59	5	310	205	411	2.786	COMUNA HUALAÑE
90	102	19	8	310	68	284	1.874	COMUNA LICANTEN
121	50	23	2	202	46	174	1.284	COMUNA VICHUQUEN
21	70	37	6	158	37	277	2.392	COMUNA RAUCO
3.511	8.410	2.780	1.181	19.331	3.673	14.873	91.358	PROVINCIA TALCA
2.341	6.484	1.966	1.027	14.367	1.956	8.409	51.002	COMUNA TALCA
64	104	37	4	361	191	643	4.015	COMUNA PELARCO
46	76	44	6	303	180	484	3.220	COMUNA RIO CLARO
565	325	99	10	1.153	656	1.926	10.696	COMUNA SAN CLEMENTE
84	179	64	22	397	134	638	3.988	COMUNA MAULE
30	26	24	-	132	45	205	1.236	COMUNA EMPEDRADO
50	69	38	1	260	154	208	2.474	COMUNA PENCAHUE
254	997	473	99	1.781	215	1.972	10.302	COMUNA CONSTITUCION
77	150	35	12	577	142	388	4.425	COMUNA CUREPTO

2.- POBLACION DE 15 AÑOS Y MAS, POR SITUACION EN LA FUERZA DE TRABAJO Y RAMA DE ACTIVIDAD ECONOMICA DE LOS OCUPADOS, SEGUN PROVINCIAS Y COMUNAS

PROVINCIA Y COMUNA		POBLACION DE 15 AÑOS Y MAS						
		TOTAL	EN LA FUERZA DE TRABAJO					
			TOTAL	OCUPADOS POR RAMA DE ACTIVIDAD ECONOMICA				
				TOTAL	1	2	3	4
PROVINCIA	LINARES	143.898	69.146	59.389	29.355	124	3.499	400
COMUNA	LINARES	42.196	19.998	16.843	3.998	42	1.464	159
COMUNA	YERBAS BUENAS	8.594	4.201	3.676	2.940	-	56	4
COMUNA	COLBUN	11.083	5.713	4.494	2.055	25	147	131
COMUNA	LONGAVI	14.839	7.194	6.316	4.698	28	174	5
COMUNA	PARRAL	22.721	10.714	9.397	4.201	3	652	58
COMUNA	RETIRO	11.513	5.662	5.021	3.788	5	153	6
COMUNA	VILLA ALEGRE	9.985	4.633	3.926	2.382	4	217	12
COMUNA	SAN JAVIER	22.967	11.031	9.716	5.293	17	636	25
PROVINCIA	CAUQUENES	35.865	16.474	14.678	6.366	35	1.474	33
COMUNA	CAUQUENES	26.949	12.157	10.742	4.269	31	991	24
COMUNA	PELLUHUE	3.451	1.741	1.608	833	2	318	3
COMUNA	CHANCO	5.465	2.576	2.328	1.264	2	165	4

2.- POBLACION DE 15 AÑOS Y MAS, POR SITUACION EN LA FUERZA DE TRABAJO Y RAMA DE ACTIVIDAD ECONOMICA DE LOS OCUPADOS, SEGUN PROVINCIAS Y COMUNAS

POBLACION DE 15 AÑOS Y MAS									
EN LA FUERZA DE TRABAJO							FUERA DE LA FUERZA DE TRABAJO	PROVINCIA Y COMUNA	
OCUPADOS POR RAMA DE ACTIVIDAD ECONOMICA						DESOCUPADOS			
5	6	7	8	9	0				
2.858	5.315	1.839	646	12.151	3.202	9.757	74.752	PROVINCIA	LINARES
906	2.312	635	378	5.523	1.426	3.155	22.198	COMUNA	LINARES
84	117	46	7	353	69	525	4.393	COMUNA	YERBAS BUENAS
911	309	90	16	509	301	1.219	5.370	COMUNA	COLBUN
119	265	101	6	667	253	878	7.645	COMUNA	LONGAVI
261	1.066	345	117	2.160	534	1.317	12.007	COMUNA	PARRAL
71	171	71	9	473	274	641	5.851	COMUNA	RETIRO
90	241	112	25	630	213	707	5.352	COMUNA	VILLA ALEGRE
416	834	439	88	1.836	132	1.315	11.936	COMUNA	SAN JAVIER
476	1.197	469	136	3.739	753	1.796	19.391	PROVINCIA	CAUQUENES
355	996	403	110	2.975	586	1.415	14.792	COMUNA	CAUQUENES
48	106	40	14	219	25	133	1.710	COMUNA	PELLUHUE
73	95	26	12	545	142	248	2.889	COMUNA	CHANCO

3.- NUMERO DE VIVIENDAS, DE VIVIENDAS PARTICULARES OCUPADAS CON PERSONAS PRESENTES, POR ABASTECIMIENTO Y ORIGEN DEL AGUA; DE HOGARES PARTICULARES CON PERSONAS PRESENTES, POR DISPONIBILIDAD DE RETRETE Y SISTEMA DE ELIMINACION DE AGUAS SERVIDAS, SEGUN PROVINCIAS Y COMUNAS

PROVINCIA Y COMUNA	TOTAL DE VIVIENDAS								
	TOTAL	VIVIENDAS PARTICULARES CON PERSONAS PRESENTES							
		TOTAL	DISPONIBILIDAD Y ORIGEN DEL AGUA						
			RECIBE AGUA POR CAÑERIA				NO RECIBE AGUA POR CAÑERIA		
			TOTAL	DE RED PUBLICA	DE POZO O NORIA	OTRA PROCEDENCIA	TOTAL	POZO O NORIA	OTRA PROCEDENCIA
REGION DEL MAULE	149.590	139.767	84.293	78.123	4.353	1.817	55.474	39.046	16.428
PROVINCIA CURICO	37.985	35.285	21.000	18.860	1.704	436	14.285	10.246	4.039
COMUNA CURICO	16.687	15.871	12.431	11.886	466	79	3.440	2.342	1.098
COMUNA TENO	3.694	3.569	1.102	893	199	10	2.467	1.986	481
COMUNA ROMERAL	2.028	1.811	722	570	104	48	1.089	759	330
COMUNA MOLINA	6.423	6.138	3.811	3.367	379	65	2.327	1.426	901
COMUNA SAGRADA FAMILIA	3.259	3.089	1.090	677	373	40	1.999	1.752	247
COMUNA HUALAÑE	1.692	1.591	727	666	34	27	864	632	232
COMUNA LICANTEN	1.504	1.101	530	397	37	96	571	334	237
COMUNA VICHUQUEN	1.323	793	262	156	41	65	531	237	294
COMUNA RAUCO	1.375	1.322	325	248	71	6	997	778	219
PROVINCIA TALCA	54.251	51.053	34.322	32.268	1.302	752	16.731	10.729	6.002
COMUNA TALCA	27.965	26.742	24.157	23.747	359	51	2.585	1.997	588
COMUNA PELARCO	2.564	2.449	894	781	94	19	1.555	1.269	286
COMUNA RIO CLARO	2.159	2.084	616	434	142	40	1.468	1.042	426
COMUNA SAN CLEMENTE	6.625	6.245	2.299	1.838	292	169	3.946	2.423	1.523
COMUNA MAULE	2.415	2.237	588	334	224	30	1.649	1.256	393
COMUNA EMPEDRADO	956	885	309	250	17	42	576	229	347
COMUNA PENCAHUE	1.586	1.476	401	201	63	137	1.075	709	366
COMUNA CONSTITUCION	7.145	6.323	4.302	4.082	54	166	2.021	848	1.173
COMUNA CUREPTO	2.836	2.612	756	601	57	98	1.856	956	900

3.- NUMERO DE VIVIENDAS, DE VIVIENDAS PARTICULARES OCUPADAS CON PERSONAS PRESENTES, POR ABASTECIMIENTO Y ORIGEN DEL AGUA; DE HOGARES PARTICULARES CON PERSONAS PRESENTES, POR DISPONIBILIDAD DE RETRETE Y SISTEMA DE ELIMINACION DE AGUAS SERVIDAS, SEGUN PROVINCIAS Y COMUNAS

HOGARES PARTICULARES CON PERSONAS PRESENTES							PROVINCIA Y COMUNA
TOTAL	DISPONIBILIDAD DE RETRETE						
	TOTAL	ELIMINACION DE AGUAS SERVIDAS				NO TIENE	
		ALCANTARILLADO O FOSA SEPTICA	ACEQUIA O CANAL	POZO NEGRO	OTRO SISTEMA		
149.826	142.344	61.548	3.150	76.757	889	7.482	REGION DEL MAULE
38.261	36.573	15.632	1.259	19.431	251	1.688	PROVINCIA CURICO
17.492	17.182	10.567	320	6.198	97	310	COMUNA CURICO
3.841	3.593	704	155	2.713	21	248	COMUNA TENO
1.923	1.771	356	37	1.373	5	152	COMUNA ROMERAL
6.620	6.322	2.948	346	2.974	54	298	COMUNA MOLINA
3.291	3.167	433	278	2.422	34	124	COMUNA SAGRADA FAMILIA
1.694	1.524	237	11	1.263	13	170	COMUNA HUALAÑE
1.157	1.063	197	18	839	9	94	COMUNA LICANTEN
813	660	89	16	546	9	153	COMUNA VICHUQUEN
1.430	1.291	101	78	1.103	9	139	COMUNA RAUCO
54.922	52.317	27.087	1.322	23.553	355	2.605	PROVINCIA TALCA
29.468	29.381	22.483	411	6.342	145	87	COMUNA TALCA
2.547	2.413	239	121	2.023	30	134	COMUNA PELARCO
2.202	2.039	163	191	1.672	13	163	COMUNA RIO CLARO
6.570	6.017	910	376	4.676	55	553	COMUNA SAN CLEMENTE
2.351	2.238	226	123	1.874	15	113	COMUNA MAULE
932	689	41	14	628	6	243	COMUNA EMPEDRADO
1.521	1.298	80	15	1.198	5	223	COMUNA PENCAHUE
6.633	6.150	2.696	58	3.360	36	483	COMUNA CONSTITUCION
2.698	2.092	249	13	1.780	50	606	COMUNA CUREPTO

3.- NUMERO DE VIVIENDAS, DE VIVIENDAS PARTICULARES OCUPADAS CON PERSONAS PRESENTES, POR ABASTECIMIENTO Y ORIGEN DEL AGUA; DE HOGARES PARTICULARES CON PERSONAS PRESENTES, POR DISPONIBILIDAD DE RETRETE Y SISTEMA DE ELIMINACION DE AGUAS SERVIDAS, SEGUN PROVINCIAS Y COMUNAS

PROVINCIA Y COMUNA		TOTAL DE VIVIENDAS								
		TOTAL	VIVIENDAS PARTICULARES CON PERSONAS PRESENTES							
			TOTAL	DISPONIBILIDAD Y ORIGEN DEL AGUA						
				RECIBE AGUA POR CAÑERIA				NO RECIBE AGUA POR CAÑERIA		
				TOTAL	DE RED PUBLICA	DE POZO O NORIA	OTRA PROCEDENCIA	TOTAL	POZO O NORIA	OTRA PROCEDENCIA
PROVINCIA	LINARES	44.308	42.184	22.410	20.753	1.162	495	19.774	15.297	4.477
COMUNA	LINARES	13.112	12.611	9.698	9.443	176	79	2.913	1.739	1.174
COMUNA	YERBAS BUENAS	2.608	2.510	488	412	69	7	2.022	1.428	594
COMUNA	COLBUN	3.415	3.162	1.098	893	137	68	2.064	1.343	721
COMUNA	LONGAVI	4.428	4.258	1.148	957	167	24	3.110	2.480	630
COMUNA	PARRAL	6.974	6.659	4.238	4.085	122	31	2.421	2.060	361
COMUNA	RETIRO	3.531	3.325	923	759	149	15	2.402	2.222	180
COMUNA	VILLA ALEGRE	3.129	2.959	1.287	1.096	182	9	1.672	1.499	173
COMUNA	SAN JAVIER	7.111	6.700	3.530	3.108	160	262	3.170	2.526	644
PROVINCIA	CAUQUENES	13.046	11.245	6.561	6.242	185	134	4.684	2.774	1.910
COMUNA	CAUQUENES	9.230	8.310	5.522	5.264	159	99	2.788	1.727	1.061
COMUNA	PELLUHUE	1.990	1.227	385	369	6	10	842	405	437
COMUNA	CHANCO	1.826	1.708	654	609	20	25	1.054	642	412

3.- NUMERO DE VIVIENDAS, DE VIVIENDAS PARTICULARES OCUPADAS CON PERSONAS PRESENTES, POR ABASTECIMIENTO Y ORIGEN DEL AGUA; DE HOGARES PARTICULARES CON PERSONAS PRESENTES, POR DISPONIBILIDAD DE RETRETE Y SISTEMA DE ELIMINACION DE AGUAS SERVIDAS, SEGUN PROVINCIAS Y COMUNAS

HOGARES PARTICULARES CON PERSONAS PRESENTES							PROVINCIA Y COMUNA	
TOTAL	DISPONIBILIDAD DE RETRETE							
	TOTAL	ELIMINACION DE AGUAS SERVIDAS				NO TIENE		
		ALCANTARILLADO O FOSA SEPTICA	ACEQUIA O CANAL	POZO NEGRO	OTRO SISTEMA			
44.724	42.605	15.002	504	26.847	252	2.119	PROVINCIA	LINARES
13.272	12.746	8.148	70	4.468	60	526	COMUNA	LINARES
2.621	2.457	171	67	2.208	11	164	COMUNA	YERBAS BUENAS
3.337	3.057	463	40	2.525	29	280	COMUNA	COLBUN
4.531	4.126	386	72	3.640	28	405	COMUNA	LONGAVI
7.205	7.005	2.950	44	3.968	43	200	COMUNA	PARRAL
3.516	3.425	291	40	3.068	26	91	COMUNA	RETIRO
3.139	3.056	626	52	2.363	15	83	COMUNA	VILLA ALEGRE
7.103	6.733	1.967	119	4.607	40	370	COMUNA	SAN JAVIER
11.919	10.849	3.827	65	6.926	31	1.070	PROVINCIA	CAUQUENES
8.854	8.238	3.388	42	4.791	17	616	COMUNA	CAUQUENES
1.255	1.006	164	10	824	8	249	COMUNA	PELLUHUE
1.810	1.605	275	13	1.311	6	205	COMUNA	CHANCO

4.- POBLACION, POR SEXO Y GRUPOS DE EDAD; DE 15 AÑOS Y MAS, ALFABETA Y EN LA FUERZA DE TRABAJO, SEGUN PROVINCIAS, COMUNAS, DISTRITOS Y LOCALIDADES

PROVINCIA, COMUNA DISTRITO Y LOCALIDAD			POBLACION					
			TOTAL	SEXO		GRUPOS DE EDAD		
				HOMBRES	MUJERES	DE 0 A 5 AÑOS	DE 6 A 14 AÑOS	DE 15 A 24 AÑOS
REGION DEL MAULE			730.587	368.815	361.772	94.618	154.214	159.420
PROVINCIA CURICO			188.017	95.901	92.116	24.432	39.137	41.803
COMUNA CURICO			84.698	41.625	43.073	10.807	16.900	19.293
DISTRITO PLAZA DE ARMAS			6.318	2.556	3.762	556	852	1.456
CURICO	CD.	U	6.318	2.556	3.762	556	852	1.456
DISTRITO HOSPICIO			10.218	4.474	5.744	1.227	1.864	2.352
CURICO	CD.	U	10.218	4.474	5.744	1.227	1.864	2.352
DISTRITO CERRO CONDELL			15.487	7.522	7.965	2.139	3.173	3.541
CURICO	CD.	U	15.301	7.418	7.883	2.123	3.110	3.505
AGUAS NEGRAS		R	14	7	7	1	1	3
ESCUELA HOGAR		R	172	97	75	15	62	33
DISTRITO CEMENTERIO			7.501	3.473	4.028	825	1.187	1.780
CURICO	CD.	U	7.402	3.419	3.983	811	1.166	1.756
EL BOLDO		R	99	54	45	14	21	24
DISTRITO CONVENTO VIEJO			16.418	8.205	8.213	2.387	3.589	3.648
CURICO	CD.	U	15.381	7.643	7.738	2.245	3.419	3.391
CONVENTO VIEJO		R	595	326	269	87	96	133
TUTUQUEN ALTO		R	375	196	179	44	63	107
CURICO		R	67	40	27	11	11	17
DISTRITO TUTUQUEN			2.991	1.595	1.396	364	610	694
ISLA MARCHANT		R	849	444	405	96	167	208
TUTUQUEN		R	2.142	1.151	991	268	443	486

4.- POBLACION, POR SEXO Y GRUPOS DE EDAD; DE 15 AÑOS Y MAS, ALFABETA Y EN LA FUERZA DE TRABAJO, SEGUN PROVINCIAS, COMUNAS, DISTRITOS Y LOCALIDADES

POBLACION		POBLACION DE 15 AÑOS Y MAS				PROVINCIA, COMUNA DISTRITO Y LOCALIDAD
GRUPOS DE EDAD		ALFABETA		EN LA FUERZA DE TRABAJO		
DE 25 A 64 AÑOS	DE 65 AÑOS Y MAS	NUMERO	PORCENTAJE	NUMERO	PORCENTAJE	
277.299	45.036	403.745	83,8	233.786	48,5	REGION DEL MAULE
71.545	11.100	103.357	83,1	61.980	49,8	PROVINCIA CURICO
33.060	4.638	50.123	87,9	28.964	50,8	COMUNA CURICO
2.813	641	4.713	96,0	2.525	51,4	DISTRITO PLAZA DE ARMAS
2.813	641	4.713	96,0	2.525	51,4	U CD. CURICO
4.217	558	6.886	96,6	3.383	47,5	DISTRITO HOSPICIO
4.217	558	6.886	96,6	3.383	47,5	U CD. CURICO
5.923	711	8.998	88,4	5.147	50,6	DISTRITO CERRO CONDELL
5.860	703	8.903	88,4	5.091	50,6	U CD. CURICO
6	3	10	83,3	9	75,0	R AGUAS NEGRAS
57	5	85	89,5	47	49,5	R ESCUELA HOGAR
3.235	474	5.229	95,3	2.684	48,9	DISTRITO CEMENTERIO
3.203	466	5.171	95,3	2.653	48,9	U CD. CURICO
32	8	58	90,6	31	48,4	R EL BOLDO
6.022	772	9.042	86,6	5.185	49,7	DISTRITO CONVENTO VIEJO
5.628	698	8.426	86,7	4.837	49,8	U CD. CURICO
238	41	350	85,0	205	49,8	R CONVENTO VIEJO
131	30	227	84,7	121	45,1	R TUTUQUEN ALTO
25	3	39	86,7	22	48,9	R CURICO
1.159	164	1.666	82,6	1.063	52,7	DISTRITO TUTUQUEN
332	46	500	85,3	298	50,9	R ISLA MARCHANT
827	118	1.166	81,5	765	53,5	R TUTUQUEN

4.- POBLACION, POR SEXO Y GRUPOS DE EDAD; DE 15 AÑOS Y MAS, ALFABETA Y EN LA FUERZA DE TRABAJO, SEGUN PROVINCIAS, COMUNAS, DISTRITOS Y LOCALIDADES

PROVINCIA, COMUNA DISTRITO Y LOCALIDAD			POBLACION					
			TOTAL	SEXO		GRUPOS DE EDAD		
				HOMBRES	MUJERES	DE 0 A 5 AÑOS	DE 6 A 14 AÑOS	DE 15 A 24 AÑOS
DISTRITO BARROS NEGROS			6.069	3.010	3.059	785	1.382	1.208
CURICO	CD.	U	5.133	2.511	2.622	686	1.162	1.002
BARROS NEGROS		R	613	324	289	67	124	141
EL BOLDO		R	323	175	148	32	96	65
DISTRITO LOS GUINDOS			2.299	1.260	1.039	293	430	560
ISLA MARCHANT		R	942	526	416	99	149	233
LOS GUINDOS		R	850	462	388	114	170	199
SANTA OLGA		R	507	272	235	80	111	128
DISTRITO SARMIENTO			2.767	1.453	1.314	355	633	619
SARMIENTO	PB.	U	1.507	786	721	181	346	346
SARMIENTO		R	746	394	352	95	175	153
RAUQUEN		R	60	31	29	5	11	16
VISTA HERMOSA		R	454	242	212	74	101	104
DISTRITO RAUQUEN			1.685	868	817	192	353	412
CURICO	CD.	U	797	360	437	79	168	172
EL BOLDO		R	90	53	37	8	28	21
CURICO		R	42	22	20	3	10	11
RAUQUEN CAMPO		R	410	252	158	39	75	135
RAUQUEN		R	252	131	121	39	53	58
LAS ACACIAS		R	42	21	21	6	13	5
SARMIENTO		R	52	29	23	18	6	10
DISTRITO ZAPALLAR			4.111	2.186	1.925	559	1.005	893
VILLA SANTA ELENA	AL.	U	906	465	441	116	228	207
LOS NICHES		R	361	205	156	41	77	92
LA FLORIDA		R	133	77	56	14	23	37
HUAÑUÑE		R	150	81	69	22	40	33
MARENGO		R	360	193	167	50	71	93
SANTO DOMINGO		R	147	72	75	13	39	34
SAN MANUEL		R	112	55	57	21	20	24
EL SAUCE		R	104	44	60	18	35	14
LA ESPERANZA		R	205	102	103	28	55	39
LOS CRISTALES		R	570	304	266	90	168	110
EL PRADO		R	138	72	66	20	38	23
EL PORVENIR		R	427	228	199	44	103	92

4.- POBLACION, POR SEXO Y GRUPOS DE EDAD; DE 15 AÑOS Y MAS, ALFABETA Y EN LA FUERZA DE TRABAJO, SEGUN PROVINCIAS, COMUNAS, DISTRITOS Y LOCALIDADES

POBLACION		POBLACION DE 15 AÑOS Y MAS					
GRUPOS DE EDAD		ALFABETA		EN LA FUERZA DE TRABAJO			PROVINCIA, COMUNA DISTRITO Y LOCALIDAD
DE 25 A 64 AÑOS	DE 65 AÑOS Y MAS	NUMERO	PORCENTAJE	NUMERO	PORCENTAJE		
2.423	271	3.489	89,4	1.924	49,3		DISTRITO BARROS NEGROS
2.054	229	2.948	89,7	1.609	49,0	U CD.	CURICO
249	32	369	87,4	212	50,2	R	BARROS NEGROS
120	10	172	88,2	103	52,8	R	EL BOLDO
882	134	1.284	81,5	850	53,9		DISTRITO LOS GUINDOS
400	61	589	84,9	393	56,6	R	ISLA MARCHANT
313	54	443	78,3	285	50,4	R	LOS GUINDOS
169	19	252	79,7	172	54,4	R	SANTA OLGA
1.012	148	1.425	80,1	896	50,4		DISTRITO SARMIENTO
540	94	792	80,8	470	48,0	U PB.	SARMIENTO
288	35	372	78,2	256	53,8	R	SARMIENTO
23	5	39	88,6	21	47,7	R	RAUQUEN
161	14	222	79,6	149	53,4	R	VISTA HERMOSA
640	88	996	87,4	627	55,0		DISTRITO RAUQUEN
336	42	538	97,8	281	51,1	U CD.	CURICO
28	5	38	70,4	27	50,0	R	EL BOLDO
15	3	25	86,2	15	51,7	R	CURICO
144	17	238	80,4	188	63,5	R	RAUQUEN CAMPO
89	13	124	77,5	91	56,9	R	RAUQUEN
17	1	18	78,3	13	56,5	R	LAS ACACIAS
11	7	15	53,6	12	42,9	R	SARMIENTO
1.450	204	1.870	73,4	1.301	51,1		DISTRITO ZAPALLAR
311	44	418	74,4	280	49,8	U AL.	VILLA SANTA ELENA
145	6	198	81,5	159	65,4	R	LOS NICHES
52	7	78	81,3	52	54,2	R	LA FLORIDA
46	9	58	65,9	42	47,7	R	HUAÑUÑE
126	20	186	77,8	120	50,2	R	MARENGO
53	8	72	75,8	46	48,4	R	SANTO DOMINGO
40	7	53	74,6	39	54,9	R	SAN MANUEL
33	4	33	64,7	20	39,2	R	EL SAUCE
74	9	95	77,9	54	44,3	R	LA ESPERANZA
186	16	195	62,5	143	45,8	R	LOS CRISTALES
51	6	51	63,8	40	50,0	R	EL PRADO
151	37	219	78,2	138	49,3	R	EL PORVENIR

4.- POBLACION, POR SEXO Y GRUPOS DE EDAD; DE 15 AÑOS Y MAS, ALFABETA Y EN LA FUERZA DE TRABAJO, SEGUN PROVINCIAS, COMUNAS, DISTRITOS Y LOCALIDADES

PROVINCIA, COMUNA DISTRITO Y LOCALIDAD		POBLACION					
		TOTAL	SEXO		GRUPOS DE EDAD		
			HOMBRES	MUJERES	DE 0 A 5 AÑOS	DE 6 A 14 AÑOS	DE 15 A 24 AÑOS
SAN ROQUE	R	69	41	28	12	11	12
ZAPALLAR	R	143	79	64	20	38	30
EL RINCON	R	286	168	118	50	59	53
DISTRITO LA OBRA		4.794	2.788	2.006	604	974	1.291
LA OBRA	R	722	367	355	93	185	153
CASA GRANDE	R	902	549	353	114	154	271
LOS CASTAÑOS	R	892	489	403	121	218	203
MAQUEGUA	R	480	270	210	66	99	126
SAN RAMON	R	63	33	30	10	12	15
LA MOSQUETA	R	326	179	147	41	75	74
MARENGO	R	29	13	16	4	8	6
LOS NICHES	R	1.380	888	492	155	223	443
DISTRITO CHEQUENLEMO		2.500	1.405	1.095	324	504	562
CHEQUENLEMO	R	422	230	192	68	86	83
SAN LEON	R	249	122	127	33	62	50
CORDILLERILLA	R	708	386	322	113	127	140
POTRERO GRANDE	R	47	25	22	10	11	7
UPEO	R	192	123	69	21	37	47
LOS NICHES	R	498	314	184	41	91	150
LOS NICHES POBRES	R	384	205	179	38	90	85
DISTRITO UPEO		686	363	323	93	154	102
UPEO	R	586	309	277	77	130	90
MONTE OSCURO	R	100	54	46	16	24	12
DISTRITO POTRERO GRANDE		854	467	387	104	190	175
POTRERO GRANDE	R	854	467	387	104	190	175

4.- POBLACION, POR SEXO Y GRUPOS DE EDAD; DE 15 AÑOS Y MAS, ALFABETA Y EN LA FUERZA DE TRABAJO, SEGUN PROVINCIAS, COMUNAS, DISTRITOS Y LOCALIDADES

POBLACION		POBLACION DE 15 AÑOS Y MAS					
GRUPOS DE EDAD		ALFABETA		EN LA FUERZA DE TRABAJO			PROVINCIA, COMUNA DISTRITO Y LOCALIDAD
DE 25 A 64 AÑOS	DE 65 AÑOS Y MAS	NUMERO	PORCENTAJE	NUMERO	PORCENTAJE		
32	2	37	80,4	24	52,2	R	SAN ROQUE
46	9	54	63,5	45	52,9	R	ZAPALLAR
104	20	123	69,5	99	55,9	R	EL RINCON
1.736	189	2.596	80,7	1.903	59,2		DISTRITO LA OBRA
264	27	353	79,5	220	49,5	R	LA OBRA
333	30	514	81,1	403	63,6	R	CASA GRANDE
311	39	429	77,6	289	52,3	R	LOS CASTAÑOS
156	33	262	83,2	162	51,4	R	MAQUEGUA
26	-	37	90,2	19	46,3	R	SAN RAMON
115	21	169	80,5	99	47,1	R	LA MOSQUETA
10	1	14	82,4	9	52,9	R	MARENGO
521	38	818	81,6	702	70,1	R	LOS NICHES
957	153	1.247	74,6	965	57,7		DISTRITO CHEQUENLEMO
156	29	179	66,8	136	50,7	R	CHEQUENLEMO
95	9	109	70,8	80	51,9	R	SAN LEON
267	61	340	72,6	244	52,1	R	CORDILLERILLA
17	2	24	92,3	18	69,2	R	POTRERO GRANDE
79	8	81	60,4	85	63,4	R	UPEO
200	16	315	86,1	265	72,4	R	LOS NICHES
143	28	199	77,7	137	53,5	R	LOS NICHES POBRES
265	72	296	67,4	196	44,6		DISTRITO UPEO
227	62	269	71,0	164	43,3	R	UPEO
38	10	27	45,0	32	53,3	R	MONTE OSCURO
326	59	386	68,9	315	56,3		DISTRITO POTRERO GRANDE
326	59	386	68,9	315	56,3	R	POTRERO GRANDE

4.- POBLACION, POR SEXO Y GRUPOS DE EDAD; DE 15 AÑOS Y MAS, ALFABETA Y EN LA FUERZA DE TRABAJO, SEGUN PROVINCIAS, COMUNAS, DISTRITOS Y LOCALIDADES

PROVINCIA, COMUNA DISTRITO Y LOCALIDAD			POBLACION					
			TOTAL	SEXO		GRUPOS DE EDAD		
				HOMBRES	MUJERES	DE 0 A 5 AÑOS	DE 6 A 14 AÑOS	DE 15 A 24 AÑOS
COMUNA TENO			19.901	10.677	9.224	2.528	4.489	4.386
DISTRITO TENO			5.344	2.677	2.667	640	1.059	1.171
TENO	PB.	U	3.794	1.843	1.951	436	727	832
SAN RAFAEL		R	338	170	168	42	87	68
LAS ARBOLEDAS		R	462	238	224	53	99	112
PIEDRA BLANCA		R	166	92	74	30	27	32
EL GUANACO		R	84	44	40	13	21	15
EL RECREO		R	65	36	29	7	4	18
LA AURORA		R	195	109	86	35	37	44
EL QUELMEN		R	240	145	95	24	57	50
DISTRITO PUNTA DEL MONTE			2.120	1.164	956	277	439	482
VILUCO		R	507	275	232	83	124	80
HACIENDA TENO		R	414	229	185	62	90	98
PIEDRA BLANCA		R	367	194	173	34	68	80
LAS ARBOLEDAS		R	40	24	16	5	4	8
PUNTA DEL MONTE		R	274	161	113	30	48	80
LOS ALISOS		R	248	145	103	35	40	70
SANTA BERTA		R	130	67	63	13	37	32
EL PLUMERO		R	22	12	10	2	5	7
LOS PEQUENES		R	118	57	61	13	23	27
DISTRITO COMALLE			2.597	1.412	1.185	350	632	503
VIZCAYA		R	541	304	237	85	141	101
LA MORERA		R	247	139	108	35	63	57
RINCON DE MORALES		R	250	132	118	31	57	46
SAN ISIDRO		R	262	143	119	33	57	56
LAS ARBOLEDAS		R	126	69	57	15	28	31
COMALLE		R	1.171	625	546	151	286	212
DISTRITO CERRILLO			2.492	1.355	1.137	312	559	586
SANTA ROSA		R	282	151	131	37	64	75
PURISIMA		R	94	49	45	14	19	17
VENTANA		R	540	304	236	70	131	130
EL MOLINO		R	128	74	54	14	35	27
SANTA SUSANA		R	288	163	125	27	59	87
SAN CRISTOBAL		R	169	85	84	20	47	37
VILUCO VIEJO		R	146	67	79	13	33	25

4.- POBLACION, POR SEXO Y GRUPOS DE EDAD; DE 15 AÑOS Y MAS, ALFABETA Y EN LA FUERZA DE TRABAJO, SEGUN PROVINCIAS, COMUNAS, DISTRITOS Y LOCALIDADES

POBLACION		POBLACION DE 15 AÑOS Y MAS				PROVINCIA, COMUNA DISTRITO Y LOCALIDAD	
GRUPOS DE EDAD		ALFABETA		EN LA FUERZA DE TRABAJO			
DE 25 A 64 AÑOS	DE 65 AÑOS Y MAS	NUMERO	PORCENTAJE	NUMERO	PORCENTAJE		
7.360	1.138	9.806	76,1	6.483	50,3	COMUNA	TENO
2.103	371	3.018	82,8	1.705	46,8	DISTRITO	TENO
1.537	262	2.255	85,7	1.202	45,7	U PB.	TENO
119	22	157	75,1	109	52,2	R	SAN RAFAEL
160	38	231	74,5	149	48,1	R	LAS ARBOLEDAS
62	15	82	75,2	47	43,1	R	PIEDRA BLANCA
30	5	30	60,0	20	40,0	R	EL GUANACO
27	9	45	83,3	31	57,4	R	EL RECREO
71	8	103	83,7	62	50,4	R	LA AURORA
97	12	115	72,3	85	53,5	R	EL QUELMEN
812	110	1.061	75,6	724	51,6	DISTRITO	PUNTA DEL MONTE
193	27	194	64,7	157	52,3	R	VILUCO
151	13	210	80,2	131	50,0	R	HACIENDA TENO
146	39	199	75,1	127	47,9	R	PIEDRA BLANCA
19	4	25	80,6	17	54,8	R	LAS ARBOLEDAS
110	6	154	78,6	117	59,7	R	PUNTA DEL MONTE
92	11	137	79,2	96	55,5	R	LOS ALISOS
41	7	66	82,5	37	46,3	R	SANTA BERTA
8	-	12	80,0	7	46,7	R	EL PLUMERO
52	3	64	78,0	35	42,7	R	LOS PEQUENES
942	170	1.187	73,5	823	51,0	DISTRITO	COMALLE
189	25	211	67,0	165	52,4	R	VIZCAYA
77	15	109	73,2	88	59,1	R	LA MORERA
98	18	131	80,9	77	47,5	R	RINCON DE MORALES
99	17	144	83,7	94	54,7	R	SAN ISIDRO
47	5	61	73,5	44	53,0	R	LAS ARBOLEDAS
432	90	531	72,3	355	48,4	R	COMALLE
920	115	1.234	76,1	846	52,2	DISTRITO	CERRILLO
99	7	137	75,7	91	50,3	R	SANTA ROSA
38	6	31	50,8	32	52,5	R	PURISIMA
187	22	248	73,2	181	53,4	R	VENTANA
49	3	62	78,5	46	58,2	R	EL MOLINO
102	13	157	77,7	104	51,5	R	SANTA SUSANA
60	5	78	76,5	43	42,2	R	SAN CRISTOBAL
62	13	89	89,0	51	51,0	R	VILUCO VIEJO

4.- POBLACION, POR SEXO Y GRUPOS DE EDAD; DE 15 AÑOS Y MAS, ALFABETA Y EN LA FUERZA DE TRABAJO, SEGUN PROVINCIAS, COMUNAS, DISTRITOS Y LOCALIDADES

PROVINCIA, COMUNA DISTRITO Y LOCALIDAD			POBLACION					
			TOTAL	SEXO		GRUPOS DE EDAD		
				HOMBRES	MUJERES	DE 0 A 5 AÑOS	DE 6 A 14 AÑOS	DE 15 A 24 AÑOS
TENIENTE CRUZ		R	379	212	167	39	78	83
DOMINGO MANSILLA		R	466	250	216	78	93	105
DISTRITO LAS LIRAS			6.759	3.742	3.017	869	1.648	1.518
LA LAGUNA		R	1.341	738	603	181	288	298
LAS LIRAS		R	458	254	204	60	121	90
EL CISNE		R	422	253	169	55	108	107
SANTA LAURA		R	293	172	121	30	73	70
EL RINCON		R	441	242	199	62	106	100
QUINTA		R	138	71	67	11	29	29
MORZA		R	887	478	409	106	241	171
EL MOLINO		R	253	140	113	34	71	67
VENTANA DEL ALTO		R	281	166	115	37	60	69
HUEMUL		R	960	547	413	135	238	232
SANTA REBECA		R	358	195	163	44	99	66
TREBOLAR		R	192	98	94	26	44	45
MONTERILLA		R	735	388	347	88	170	174
DISTRITO MANZANO			589	327	262	80	152	126
EL MANZANO		R	167	94	73	32	53	28
EL CULENAR		R	172	88	84	23	37	43
LOS MAQUIS		R	29	18	11	1	9	7
LA BALLICA		R	221	127	94	24	53	48
COMUNA ROMERAL			10.131	5.449	4.682	1.375	2.174	2.326
DISTRITO ROMERAL			5.442	2.767	2.675	724	1.114	1.272
ROMERAL	PB.	U	1.461	722	739	196	284	301
AGUAS NEGRAS		R	219	105	114	22	43	57
LA RAMADA		R	517	256	261	84	99	145
QUILVO ALTO		R	499	268	231	61	116	121
QUILVO BAJO		R	396	208	188	47	89	86
MANQUI		R	307	154	153	43	61	85
SANTA CATALINA		R	83	56	27	10	15	23
GUAICO BAJO		R	85	50	35	14	14	28
TRES ESQUINAS		R	67	37	30	5	14	14
SAN PABLO		R	150	72	78	24	31	45
ROMERAL BAJO		R	1.658	839	819	218	348	367

4.- POBLACION, POR SEXO Y GRUPOS DE EDAD; DE 15 AÑOS Y MAS, ALFABETA Y EN LA FUERZA DE TRABAJO, SEGUN PROVINCIAS, COMUNAS, DISTRITOS Y LOCALIDADES

POBLACION		POBLACION DE 15 AÑOS Y MAS					
GRUPOS DE EDAD		ALFABETA		EN LA FUERZA DE TRABAJO			PROVINCIA, COMUNA DISTRITO Y LOCALIDAD
DE 25 A 64 AÑOS	DE 65 AÑOS Y MAS	NUMERO	PORCENTAJE	NUMERO	PORCENTAJE		
156	23	224	85,5	131	50,0	R	TENIENTE CRUZ
167	23	208	70,5	167	56,6	R	DOMINGO MANSILLA
2.385	339	3.104	73,2	2.195	51,7		DISTRITO LAS LIRAS
481	93	641	73,5	431	49,4	R	LA LAGUNA
165	22	178	64,3	140	50,5	R	LAS LIRAS
131	21	202	78,0	134	51,7	R	EL CISNE
100	20	144	75,8	87	45,8	R	SANTA LAURA
156	17	188	68,9	151	55,3	R	EL RINCON
55	14	74	75,5	50	51,0	R	QUINTA
324	45	422	78,1	263	48,7	R	MORZA
74	7	107	72,3	77	52,0	R	EL MOLINO
103	12	124	67,4	105	57,1	R	VENTANA DEL ALTO
326	29	393	67,0	325	55,4	R	HUEMUL
135	14	148	68,8	110	51,2	R	SANTA REBECA
67	10	98	80,3	55	45,1	R	TREBOLAR
263	35	385	80,7	267	56,0	R	MONTERILLA
198	33	202	56,6	190	53,2		DISTRITO MANZANO
48	6	42	51,2	48	58,5	R	EL MANZANO
62	7	59	52,7	57	50,9	R	EL CULENAR
10	2	7	36,8	11	57,9	R	LOS MAQUIS
78	18	94	65,3	74	51,4	R	LA BALLICA
3.724	532	5.112	77,7	3.513	53,4		COMUNA ROMERAL
2.010	322	3.043	84,4	1.829	50,7		DISTRITO ROMERAL
585	95	852	86,9	488	49,7	U PB.	ROMERAL
83	14	144	93,5	80	51,9	R	AGUAS NEGRAS
174	15	280	83,8	177	53,0	R	LA RAMADA
180	21	258	80,1	173	53,7	R	QUILVO ALTO
151	23	209	80,4	126	48,5	R	QUILVO BAJO
102	16	165	81,3	115	56,7	R	MANQUI
32	3	42	72,4	34	58,6	R	SANTA CATALINA
27	2	48	84,2	26	45,6	R	GUAICO BAJO
31	3	37	77,1	28	58,3	R	TRES ESQUINAS
48	2	72	75,8	58	61,1	R	SAN PABLO
597	128	936	85,7	524	48,0	R	ROMERAL BAJO

4.- POBLACION, POR SEXO Y GRUPOS DE EDAD; DE 15 AÑOS Y MAS, ALFABETA Y EN LA FUERZA DE TRABAJO, SEGUN PROVINCIAS, COMUNAS, DISTRITOS Y LOCALIDADES

PROVINCIA, COMUNA DISTRITO Y LOCALIDAD			POBLACION					
			TOTAL	SEXO		GRUPOS DE EDAD		
				HOMBRES	MUJERES	DE 0 A 5 AÑOS	DE 6 A 14 AÑOS	DE 15 A 24 AÑOS
DISTRITO GUAICO			2.581	1.447	1.134	355	604	611
BAJADA DE RENGO		R	203	140	63	25	19	65
SAN PABLO		R	55	29	26	1	13	14
TRES ESQUINAS		R	58	27	31	12	12	14
LA YESCA		R	113	62	51	11	18	27
GUAICO		R	1.958	1.078	880	275	501	448
EL CALABOZO		R	152	86	66	27	35	30
SANTA CATALINA		R	42	25	17	4	6	13
DISTRITO CALABOZO			1.191	686	505	157	295	257
LOS QUEÑES		R	104	52	52	19	35	14
EL CARDONAL		R	152	103	49	17	28	41
EL PORTEZUELO		R	239	136	103	23	65	44
EL CALABOZO		R	145	77	68	18	32	30
EL BOLDAL		R	229	140	89	34	51	57
EL PEUMAL		R	179	94	85	30	49	41
GUAICO TRES		R	143	84	59	16	35	30
DISTRITO LAGUNA DE TENO			533	342	191	67	74	104
LOS QUEÑES	AL.	U	284	154	130	45	52	62
PICHUANTE		R	1	1	-	-	-	-
EL PLANCHON		R	101	100	1	-	-	14
FAVIO		R	10	5	5	4	1	1
LA JAULA		R	63	36	27	7	14	12
LAS MULAS		R	20	13	7	4	-	4
LOS CIPRESES		R	3	3	-	-	-	2
LOS MAITENES		R	9	6	3	1	-	-
MANANTIALES		R	8	5	3	-	1	1
EL FRUTILLAR		R	34	19	15	6	6	8
DISTRITO LA HUERTA			384	207	177	72	87	82
POTRERO GRANDE		R	203	106	97	48	42	47
LA HUERTA		R	61	40	21	15	8	10
BELLAVISTA		R	120	61	59	9	37	25

4.- POBLACION, POR SEXO Y GRUPOS DE EDAD; DE 15 AÑOS Y MAS, ALFABETA Y EN LA FUERZA DE TRABAJO, SEGUN PROVINCIAS, COMUNAS, DISTRITOS Y LOCALIDADES

POBLACION		POBLACION DE 15 AÑOS Y MAS					
GRUPOS DE EDAD		ALFABETA		EN LA FUERZA DE TRABAJO			PROVINCIA, COMUNA DISTRITO Y LOCALIDAD
DE 25 A 64 AÑOS	DE 65 AÑOS Y MAS	NUMERO	PORCENTAJE	NUMERO	PORCENTAJE		
895	116	1.165	71,8	909	56,0		DISTRITO GUAICO
91	3	113	71,1	123	77,4	R	BAJADA DE RENGO
24	3	31	75,6	26	63,4	R	SAN PABLO
18	2	24	70,6	20	58,8	R	TRES ESQUINAS
49	8	53	63,1	47	56,0	R	LA YESCA
647	87	857	72,5	626	53,0	R	GUAICO
51	9	66	73,3	44	48,9	R	EL CALABOZO
15	4	21	65,6	23	71,9	R	SANTA CATALINA
423	59	490	66,3	401	54,3		DISTRITO CALABOZO
31	5	40	80,0	27	54,0	R	LOS QUEÑES
59	7	85	79,4	67	62,6	R	EL CARDONAL
92	15	102	67,5	75	49,7	R	EL PORTEZUELO
60	5	74	77,9	48	50,5	R	EL CALABOZO
76	11	74	51,4	82	56,9	R	EL BOLDAL
55	4	62	62,0	54	54,0	R	EL PEUMAL
50	12	53	57,6	48	52,2	R	GUAICO TRES
263	25	304	77,6	250	63,8		DISTRITO LAGUNA DE TENO
104	21	136	72,7	87	46,5	U AL.	LOS QUEÑES
1	-	-	-	1	100,0	R	PICHUANTE
87	-	86	85,1	100	99,0	R	EL PLANCHON
4	-	4	80,0	3	60,0	R	FAVIO
29	1	39	92,9	22	52,4	R	LA JAULA
12	-	13	81,3	10	62,5	R	LAS MULAS
-	1	2	66,7	2	66,7	R	LOS CIPRESES
7	1	5	62,5	7	87,5	R	LOS MAITENES
6	-	3	42,9	5	71,4	R	MANANTIALES
13	1	16	72,7	13	59,1	R	EL FRUTILLAR
133	10	110	48,9	124	55,1		DISTRITO LA HUERTA
62	4	50	44,2	61	54,0	R	POTRERO GRANDE
26	2	15	39,5	24	63,2	R	LA HUERTA
45	4	45	60,8	39	52,7	R	BELLAVISTA

4.- POBLACION, POR SEXO Y GRUPOS DE EDAD; DE 15 AÑOS Y MAS, ALFABETA Y EN LA FUERZA DE TRABAJO, SEGUN PROVINCIAS, COMUNAS, DISTRITOS Y LOCALIDADES

PROVINCIA, COMUNA DISTRITO Y LOCALIDAD			POBLACION					
			TOTAL	SEXO		GRUPOS DE EDAD		
				HOMBRES	MUJERES	DE 0 A 5 AÑOS	DE 6 A 14 AÑOS	DE 15 A 24 AÑOS
COMUNA MOLINA			32.122	16.430	15.692	4.318	6.260	7.332
DISTRITO MOLINA			4.253	2.019	2.234	551	703	977
MOLINA	CD.	U	4.253	2.019	2.234	551	703	977
DISTRITO ESTACION			7.705	3.909	3.796	1.049	1.373	1.923
MOLINA	CD.	U	6.168	2.962	3.206	852	1.094	1.397
QUECHEREGUAS		R	151	92	59	23	27	32
MOLINA		R	871	571	300	88	147	382
LOS PRETILES		R	32	16	16	4	8	6
SAN HILARIO		R	92	54	38	17	25	15
CERRILLOS BASCUÑAN		R	305	164	141	50	56	73
ITAHUE		R	86	50	36	15	16	18
DISTRITO ITAHUE			2.093	1.062	1.031	269	387	470
ITAHUE	AL.	U	802	387	415	95	151	180
SAN PEDRO		R	546	294	252	73	105	134
SAN MIGUEL		R	103	54	49	15	16	24
ITAHUE		R	642	327	315	86	115	132
DISTRITO LONTUE			8.000	4.060	3.940	1.054	1.675	1.780
LONTUE	PB.	U	4.129	2.058	2.071	536	834	915
CASABLANCA	PB.	U	1.405	707	698	207	268	322
TRES PUENTES		R	85	48	37	10	11	24
FAVORITA		R	381	195	186	48	87	87
PICHINGAL		R	21	11	10	3	8	-
VISTA HERMOSA		R	123	68	55	11	32	30
ENTRE RIOS		R	70	38	32	13	15	19
CASABLANCA		R	917	469	448	103	210	195
LONTUE		R	457	253	204	66	104	100
PIRHUIN		R	374	196	178	51	99	80
LOS CANALES		R	38	17	21	6	7	8
DISTRITO PICHINGAL			3.734	2.003	1.731	473	773	887
MOLINA	CD.	U	963	489	474	115	235	224
MOLINA		R	775	406	369	109	122	202
PICHINGAL		R	1.537	860	677	201	298	366
LAS VEINTICINCO		R	133	60	73	16	36	20

4.- POBLACION, POR SEXO Y GRUPOS DE EDAD; DE 15 AÑOS Y MAS, ALFABETA Y EN LA FUERZA DE TRABAJO, SEGUN PROVINCIAS, COMUNAS, DISTRITOS Y LOCALIDADES

POBLACION		POBLACION DE 15 AÑOS Y MAS				PROVINCIA, COMUNA DISTRITO Y LOCALIDAD
GRUPOS DE EDAD		ALFABETA		EN LA FUERZA DE TRABAJO		
DE 25 A 64 AÑOS	DE 65 AÑOS Y MAS	NUMERO	PORCENTAJE	NUMERO	PORCENTAJE	
12.276	1.936	17.850	82,9	10.204	47,4	COMUNA MOLINA
1.709	313	2.676	89,2	1.322	44,1	DISTRITO MOLINA
1.709	313	2.676	89,2	1.322	44,1	U CD. MOLINA
2.900	460	4.545	86,0	2.347	44,4	DISTRITO ESTACION
2.424	401	3.681	87,2	1.932	45,8	U CD. MOLINA
63	6	76	75,2	51	50,5	R QUECHEREGUAS
226	28	550	86,5	202	31,8	R MOLINA
13	1	15	75,0	7	35,0	R LOS PRETILES
31	4	32	64,0	22	44,0	R SAN HILARIO
118	8	158	79,4	106	53,3	R CERRILLOS BASCUÑAN
25	12	33	60,0	27	49,1	R ITAHUE
818	149	1.143	79,5	646	45,0	DISTRITO ITAHUE
318	58	478	86,0	216	38,8	U AL. ITAHUE
205	29	300	81,5	202	54,9	R SAN PEDRO
41	7	57	79,2	34	47,2	R SAN MIGUEL
254	55	308	69,8	194	44,0	R ITAHUE
3.054	437	4.441	84,3	2.512	47,7	DISTRITO LONTUE
1.618	226	2.438	88,4	1.240	44,9	U PB. LONTUE
529	79	760	81,7	460	49,5	U PB. CASABLANCA
36	4	48	75,0	35	54,7	R TRES PUENTES
138	21	194	78,9	130	52,8	R FAVORITA
8	2	8	80,0	5	50,0	R PICHINGAL
47	3	61	76,3	45	56,3	R VISTA HERMOSA
21	2	31	73,8	21	50,0	R ENTRE RIOS
344	65	475	78,6	292	48,3	R CASABLANCA
168	19	227	79,1	161	56,1	R LONTUE
128	16	176	78,6	111	49,6	R PIRHUIN
17	-	23	92,0	12	48,0	R LOS CANALES
1.405	196	2.023	81,3	1.315	52,9	DISTRITO PICHINGAL
354	35	538	87,8	303	49,4	U CD. MOLINA
301	41	454	83,5	266	48,9	R MOLINA
573	99	819	78,9	592	57,0	R PICHINGAL
58	3	60	74,1	36	44,4	R LAS VEINTICINCO

4.- POBLACION, POR SEXO Y GRUPOS DE EDAD; DE 15 AÑOS Y MAS, ALFABETA Y EN LA FUERZA DE TRABAJO, SEGUN PROVINCIAS, COMUNAS, DISTRITOS Y LOCALIDADES

PROVINCIA, COMUNA DISTRITO Y LOCALIDAD			POBLACION					
			TOTAL	SEXO		GRUPOS DE EDAD		
				HOMBRES	MUJERES	DE 0 A 5 AÑOS	DE 6 A 14 AÑOS	DE 15 A 24 AÑOS
BAJO LOS ROMERO		R	306	177	129	31	75	73
TRES ESQUINAS		R	20	11	9	1	7	2
DISTRITO RIO CLARO			3.430	1.734	1.696	519	710	696
MOLINA	CD.	U	1.249	567	682	197	236	245
CERRILLOS BASCUÑAN		R	135	74	61	7	26	26
EL PROGRESO		R	519	257	262	74	118	117
DOS ESQUINAS		R	430	224	206	71	88	96
BUENA UNION		R	408	224	184	57	96	86
BAJO LOS ROMERO		R	329	176	153	55	78	60
TRES ESQUINAS		R	20	14	6	2	4	2
BUENA FE		R	340	198	142	56	64	64
DISTRITO TRALUÑE			1.557	872	685	192	348	350
SAN JORGE DE ROMERAL		R	288	172	116	33	72	71
BUENA PAZ		R	430	234	196	44	95	91
TRES ESQUINAS		R	284	160	124	43	60	66
LA PALMILLA		R	227	132	95	28	42	56
LA VALDESINA		R	238	132	106	33	60	47
LOMA BLANCA		R	90	42	48	11	19	19
DISTRITO YACAL			532	309	223	77	107	113
EL YACAL		R	239	134	105	36	50	48
ALUPENHUE		R	176	101	75	28	38	40
EL CULENAR		R	36	21	15	5	3	5
EL DURAZNO		R	81	53	28	8	16	20
DISTRITO AGUA FRIA			479	272	207	72	109	84
FUENTE DE AGUA		R	132	75	57	16	34	27
LAS TRANCAS		R	51	30	21	7	6	15
AGUA FRIA		R	296	167	129	49	69	42
DISTRITO CHACAYES			339	190	149	62	75	52
EL RADAL		R	297	167	130	52	72	45
AGUA FRIA		R	42	23	19	10	3	7

4.- POBLACION, POR SEXO Y GRUPOS DE EDAD; DE 15 AÑOS Y MAS, ALFABETA Y EN LA FUERZA DE TRABAJO, SEGUN PROVINCIAS, COMUNAS, DISTRITOS Y LOCALIDADES

POBLACION		POBLACION DE 15 AÑOS Y MAS				PROVINCIA, COMUNA DISTRITO Y LOCALIDAD
GRUPOS DE EDAD		ALFABETA		EN LA FUERZA DE TRABAJO		
DE 25 A 64 AÑOS	DE 65 AÑOS Y MAS	NUMERO	PORCENTAJE	NUMERO	PORCENTAJE	
111	16	143	71,5	113	56,5	R BAJO LOS ROMERO
8	2	9	75,0	5	41,7	R TRES ESQUINAS
1.280	225	1.745	79,3	1.054	47,9	DISTRITO RIO CLARO
484	87	711	87,1	358	43,9	U CD. MOLINA
64	12	79	77,5	54	52,9	R CERRILLOS BASCUÑAN
179	31	244	74,6	169	51,7	R EL PROGRESO
144	31	203	74,9	122	45,0	R DOS ESQUINAS
139	30	171	67,1	114	44,7	R BUENA UNION
123	13	160	81,6	108	55,1	R BAJO LOS ROMERO
11	1	12	85,7	9	64,3	R TRES ESQUINAS
136	20	165	75,0	120	54,5	R BUENA FE
589	78	759	74,6	531	52,2	DISTRITO TRALUÑE
104	8	145	79,2	102	55,7	R SAN JORGE DE ROMERAL
169	31	208	71,5	132	45,4	R BUENA PAZ
104	11	131	72,4	99	54,7	R TRES ESQUINAS
91	10	119	75,8	93	59,2	R LA PALMILLA
84	14	109	75,2	76	52,4	R LA VALDESINA
37	4	47	78,3	29	48,3	R LOMA BLANCA
204	31	245	70,4	210	60,3	DISTRITO YACAL
93	12	125	81,7	99	64,7	R EL YACAL
58	12	77	70,0	53	48,2	R ALUPENHUE
20	3	20	71,4	20	71,4	R EL CULENAR
33	4	23	40,4	38	66,7	R EL DURAZNO
185	29	161	54,0	157	52,7	DISTRITO AGUA FRIA
45	10	46	56,1	45	54,9	R FUENTE DE AGUA
19	4	25	65,8	19	50,0	R LAS TRANCAS
121	15	90	50,6	93	52,2	R AGUA FRIA
132	18	112	55,4	110	54,5	DISTRITO CHACAYES
113	15	100	57,8	102	59,0	R EL RADAL
19	3	12	41,4	8	27,6	R AGUA FRIA

4.- POBLACION, POR SEXO Y GRUPOS DE EDAD; DE 15 AÑOS Y MAS, ALFABETA Y EN LA FUERZA DE TRABAJO, SEGUN PROVINCIAS, COMUNAS, DISTRITOS Y LOCALIDADES

PROVINCIA, COMUNA DISTRITO Y LOCALIDAD			POBLACION					
			TOTAL	SEXO		GRUPOS DE EDAD		
				HOMBRES	MUJERES	DE 0 A 5 AÑOS	DE 6 A 14 AÑOS	DE 15 A 24 AÑOS
COMUNA SAGRADA FAMILIA			16.927	9.023	7.904	2.317	3.735	3.737
DISTRITO SAGRADA FAMILIA			2.432	1.271	1.161	347	522	515
SAGRADA FAMILIA	PB.	U	1.546	810	736	229	308	323
SAGRADA FAMILIA		R	886	461	425	118	214	192
DISTRITO TRAPICHE			1.270	738	532	140	237	349
TRAPICHE		R	1.076	633	443	124	209	294
SANPIERDARENA		R	186	102	84	15	26	53
LO VALDIVIA		R	8	3	5	1	2	2
DISTRITO LO VALDIVIA			3.202	1.635	1.567	443	655	738
LO VALDIVIA	AL.	U	721	358	363	118	163	170
LA ISLA	AL.	U	531	254	277	69	96	111
LO VALDIVIA		R	631	330	301	93	151	124
LA ISLA		R	811	399	412	113	171	173
LA FORTUNA		R	508	294	214	50	74	160
DISTRITO REQUINGUA			2.341	1.249	1.092	348	529	550
SANTA ROSA	AL.	U	754	387	367	115	160	151
REQUINGUA		R	511	280	231	63	119	136
SANTA ROSA		R	58	31	27	11	16	9
CERRILLOS		R	429	229	200	54	91	112
LA HIGUERILLA		R	589	322	267	105	143	142
DISTRITO CULENAR			837	432	405	103	217	157
VILLA SECA		R	264	138	126	36	74	42
CULENAR		R	209	115	94	28	42	38
EL DURAZNO		R	337	170	167	35	97	66
CHORRILLOS		R	27	9	18	4	4	11
DISTRITO GUAICUTEN			234	129	105	34	31	45
GUAICUTEN		R	96	53	43	13	14	14
LA QUEBRADA		R	138	76	62	21	17	31

4.- POBLACION, POR SEXO Y GRUPOS DE EDAD; DE 15 AÑOS Y MAS, ALFABETA Y EN LA FUERZA DE TRABAJO, SEGUN PROVINCIAS, COMUNAS, DISTRITOS Y LOCALIDADES

POBLACION		POBLACION DE 15 AÑOS Y MAS				PROVINCIA, COMUNA DISTRITO Y LOCALIDAD
GRUPOS DE EDAD		ALFABETA		EN LA FUERZA DE TRABAJO		
DE 25 A 64 AÑOS	DE 65 AÑOS Y MAS	NUMERO	PORCENTAJE	NUMERO	PORCENTAJE	
6.156	982	8.429	77,5	5.580	51,3	COMUNA SAGRADA FAMILIA
904	144	1.251	80,0	761	48,7	DISTRITO SAGRADA FAMILIA
570	116	814	80,7	497	49,3	U PB. SAGRADA FAMILIA
334	28	437	78,9	264	47,7	R SAGRADA FAMILIA
484	60	692	77,5	544	60,9	DISTRITO TRAPICHE
403	46	579	77,9	471	63,4	R TRAPICHE
79	13	109	75,2	70	48,3	R SANPIERDARENA
2	1	4	80,0	3	60,0	R LO VALDIVIA
1.159	207	1.698	80,7	1.058	50,3	DISTRITO LO VALDIVIA
232	38	308	70,0	223	50,7	U AL. LO VALDIVIA
207	48	322	88,0	170	46,4	U AL. LA ISLA
216	47	296	76,5	174	45,0	R LO VALDIVIA
299	55	442	83,9	257	48,8	R LA ISLA
205	19	330	85,9	234	60,9	R LA FORTUNA
798	116	1.140	77,9	786	53,7	DISTRITO REQUINGUA
280	48	403	84,1	242	50,5	U AL. SANTA ROSA
174	19	259	78,7	179	54,4	R REQUINGUA
16	6	24	77,4	12	38,7	R SANTA ROSA
150	22	212	74,6	159	56,0	R CERRILLOS
178	21	242	71,0	194	56,9	R LA HIGUERILLA
306	54	321	62,1	256	49,5	DISTRITO CULENAR
94	18	96	62,3	63	40,9	R VILLA SECA
83	18	82	59,0	75	54,0	R CULENAR
122	17	129	62,9	112	54,6	R EL DURAZNO
7	1	14	73,7	6	31,6	R CHORRILLOS
109	15	104	61,5	89	52,7	DISTRITO GUAICUTEN
49	6	48	69,6	41	59,4	R GUAICUTEN
60	9	56	56,0	48	48,0	R LA QUEBRADA

4.- POBLACION, POR SEXO Y GRUPOS DE EDAD; DE 15 AÑOS Y MAS, ALFABETA Y EN LA FUERZA DE TRABAJO, SEGUN PROVINCIAS, COMUNAS, DISTRITOS Y LOCALIDADES.

PROVINCIA, COMUNA DISTRITO Y LOCALIDAD			POBLACION					
			TOTAL	SEXO		GRUPOS DE EDAD		
				HOMBRES	MUJERES	DE 0 A 5 AÑOS	DE 6 A 14 AÑOS	DE 15 A 24 AÑOS
DISTRITO VILLA PRAT			2.333	1.220	1.113	279	490	480
VILLA PRAT	PB.	U	1.999	1.036	963	236	434	402
LA ISLA		R	142	76	66	24	25	19
LA PUNTILLA		R	192	108	84	19	31	59
DISTRITO LOS QUILLAYES			705	383	322	114	194	152
LOS QUILLAYES		R	705	383	322	114	194	152
DISTRITO COLIN			3.573	1.966	1.607	509	860	751
TRINIDAD		R	688	379	309	96	176	144
PETEROA		R	2.323	1.267	1.056	341	559	505
SANTA EMILIA		R	562	320	242	72	125	102
COMUNA HUALAÑE			8.193	4.233	3.960	1.060	2.045	1.512
DISTRITO HUALAÑE			4.280	2.184	2.096	549	995	836
HUALAÑE	PB.	U	2.521	1.229	1.292	344	518	499
RINCON DE HUALAÑE		R	108	57	51	9	25	22
EL BUCHE		R	176	95	81	27	59	22
PERALILLO		R	435	233	202	62	120	97
MIRA RIO		R	308	177	131	33	95	57
HUALAÑE		R	415	238	177	38	95	81
LA HIGUERA		R	317	155	162	36	83	58
DISTRITO PATACON			1.037	568	469	142	260	187
PATACON		R	439	244	195	68	113	74
QUILICO		R	229	126	103	30	48	40
LOS SAUCES		R	238	134	104	29	59	55
BOQUIL		R	103	53	50	12	33	12
ZAPALLAR		R	28	11	17	3	7	6
DISTRITO CAONE			1.073	532	541	161	325	169
CAONE		R	1.073	532	541	161	325	169

4.- POBLACION, POR SEXO Y GRUPOS DE EDAD; DE 15 AÑOS Y MAS, ALFABETA Y EN LA FUERZA DE TRABAJO, SEGUN PROVINCIAS, COMUNAS, DISTRITOS Y LOCALIDADES

POBLACION		POBLACION DE 15 AÑOS Y MAS				PROVINCIA, COMUNA DISTRITO Y LOCALIDAD
GRUPOS DE EDAD		ALFABETA		EN LA FUERZA DE TRABAJO		
DE 25 A 64 AÑOS	DE 65 AÑOS Y MAS	NUMERO	PORCENTAJE	NUMERO	PORCENTAJE	
887	197	1.282	82,0	744	47,6	DISTRITO VILLA PRAT
750	177	1.107	83,3	630	47,4	U PB. VILLA PRAT
64	10	65	69,9	38	40,9	R LA ISLA
73	10	110	77,5	76	53,5	R LA PUNTILLA
223	22	280	70,5	217	54,7	DISTRITO LOS QUILLAYES
223	22	280	70,5	217	54,7	R LOS QUILLAYES
1.286	167	1.661	75,4	1.125	51,0	DISTRITO COLIN
238	34	318	76,4	215	51,7	R TRINIDAD
831	87	1.078	75,8	734	51,6	R PETEROA
217	46	265	72,6	176	48,2	R SANTA EMILIA
2.946	630	3.802	74,7	2.302	45,2	COMUNA HUALAÑE
1.553	347	2.162	79,0	1.223	44,7	DISTRITO HUALAÑE
943	217	1.391	83,8	747	45,0	U PB. HUALAÑE
37	15	40	54,1	24	32,4	R RINCON DE HUALAÑE
55	13	63	70,0	40	44,4	R EL BUCHE
142	14	198	78,3	120	47,4	R PERALILLO
107	16	134	74,4	82	45,6	R MIRA RIO
162	39	198	70,2	139	49,3	R HUALAÑE
107	33	138	69,7	71	35,9	R LA HIGUERA
373	75	418	65,8	303	47,7	DISTRITO PATACON
152	32	155	60,1	117	45,3	R PATACON
93	18	118	78,1	76	50,3	R QUILICO
78	17	105	70,0	70	46,7	R LOS SAUCES
40	6	30	51,7	31	53,4	R BOQUIL
10	2	10	55,6	9	50,0	R ZAPALLAR
356	62	388	66,1	253	43,1	DISTRITO CAONE
356	62	388	66,1	253	43,1	R CAONE

4.- POBLACION, POR SEXO Y GRUPOS DE EDAD; DE 15 AÑOS Y MAS, ALFABETA Y EN LA FUERZA DE TRABAJO, SEGUN PROVINCIAS, COMUNAS, DISTRITOS Y LOCALIDADES

PROVINCIA, COMUNA DISTRITO Y LOCALIDAD			POBLACION					
			TOTAL	SEXO		GRUPOS DE EDAD		
				HOMBRES	MUJERES	DE 0 A 5 AÑOS	DE 6 A 14 AÑOS	DE 15 A 24 AÑOS
DISTRITO LA HUERTA			1.803	949	854	208	465	320
LA HUERTA	AL.	U	594	293	301	66	126	108
LA HUERTA		R	971	535	436	106	272	172
BARBA RUBIA		R	142	72	70	21	42	21
ELOISA		R	96	49	47	15	25	19
COMUNA LICANTEN			5.295	2.791	2.504	672	1.128	1.083
DISTRITO LICANTEN			2.900	1.517	1.383	373	578	575
LICANTEN	PB.	U	1.558	785	773	220	290	289
LA HIGUERA		R	121	60	61	17	26	29
IDAHUE		R	221	138	83	20	44	54
MATAQUITO		R	39	25	14	8	9	8
PLACILLA		R	295	154	141	27	54	62
LA LEONERA		R	157	76	81	17	39	35
IDAHUE CHICO		R	136	79	57	12	28	21
LA EMPALIZADA		R	44	27	17	5	11	8
LICANTEN		R	115	63	52	18	25	27
VILLA ANGOSTA		R	214	110	104	29	52	42
DISTRITO COQUIMBO			1.171	665	506	139	262	275
LORA		R	627	362	265	64	156	140
QUELMEN		R	165	95	70	22	42	33
GUAPI		R	216	122	94	24	38	61
NAICURA		R	138	70	68	24	22	36
LOS CUERVOS		R	25	16	9	5	4	5
DISTRITO ILOCA			1.224	609	615	160	288	233
ILOCA	AL.	U	279	128	151	37	59	39
LA PESCA		R	381	190	191	62	93	69
DUAO		R	419	210	209	33	100	93
LAS PUERTAS		R	65	35	30	12	13	19
LOS CUERVOS		R	80	46	34	16	23	13

4.- POBLACION, POR SEXO Y GRUPOS DE EDAD; DE 15 AÑOS Y MAS, ALFABETA Y EN LA FUERZA DE TRABAJO, SEGUN PROVINCIAS, COMUNAS, DISTRITOS Y LOCALIDADES

POBLACION		POBLACION DE 15 AÑOS Y MAS				PROVINCIA, COMUNA DISTRITO Y LOCALIDAD
GRUPOS DE EDAD		ALFABETA		EN LA FUERZA DE TRABAJO		
DE 25 A 64 AÑOS	DE 65 AÑOS Y MAS	NUMERO	PORCENTAJE	NUMERO	PORCENTAJE	
664	146	834	73,8	523	46,3	DISTRITO LA HUERTA
227	67	332	82,6	167	41,5	U AL. LA HUERTA
352	69	436	73,5	289	48,7	R LA HUERTA
52	6	51	64,6	40	50,6	R BARBA RUBIA
33	4	15	26,8	27	48,2	R ELOISA
1.999	413	2.891	82,7	1.621	46,4	COMUNA LICANTEN
1.143	231	1.651	84,7	928	47,6	DISTRITO LICANTEN
638	121	925	88,3	527	50,3	U PB. LICANTEN
38	11	58	74,4	37	47,4	R LA HIGUERA
89	14	121	77,1	86	54,8	R IDAHUE
14	-	17	77,3	15	68,2	R MATAQUITO
123	29	185	86,4	88	41,1	R PLACILLA
52	14	80	79,2	35	34,7	R LA LEONERA
57	18	82	85,4	44	45,8	R IDAHUE CHICO
16	4	21	75,0	12	42,9	R LA EMPALIZADA
37	8	49	68,1	28	38,9	R LICANTEN
79	12	113	85,0	56	42,1	R VILLA ANGOSTA
395	100	611	79,4	326	42,3	DISTRITO COQUIMBO
214	53	319	78,4	162	39,8	R LORA
51	17	76	75,2	44	43,6	R QUELMEN
69	24	127	82,5	68	44,2	R GUAPI
51	5	81	88,0	44	47,8	R NAICURA
10	1	8	50,0	8	50,0	R LOS CUERVOS
461	82	629	81,1	367	47,3	DISTRITO ILOCA
116	28	159	86,9	85	46,4	U AL. ILOCA
134	23	179	79,2	114	50,4	R LA PESCA
166	27	228	79,7	127	44,4	R DUAO
19	2	35	87,5	21	52,5	R LAS PUERTAS
26	2	28	68,3	20	48,8	R LOS CUERVOS

4.- POBLACION, POR SEXO Y GRUPOS DE EDAD; DE 15 AÑOS Y MAS, ALFABETA Y EN LA FUERZA DE TRABAJO, SEGUN PROVINCIAS, COMUNAS, DISTRITOS Y LOCALIDADES

PROVINCIA, COMUNA DISTRITO Y LOCALIDAD			POBLACION					
				SEXO		GRUPOS DE EDAD		
			TOTAL	HOMBRES	MUJERES	DE 0 A 5 AÑOS	DE 6 A 14 AÑOS	DE 15 A 24 AÑOS
COMUNA VICHUQUEN			3.740	1.973	1.767	479	799	740
DISTRITO VICHUQUEN			1.689	867	822	226	347	309
VICHUQUEN	AL.	U	404	189	215	39	74	81
AQUELARRE		R	378	199	179	58	82	67
LAS JUNTAS		R	191	103	88	23	28	38
URACO		R	408	209	199	52	84	69
LAS CARDILLAS		R	106	60	46	18	25	23
LOS JUNQUILLOS		R	153	78	75	28	36	23
LOS CRISTALES		R	49	29	20	8	18	8
DISTRITO LLICO			1.232	657	575	151	277	246
LLICO	AL.	U	598	314	284	74	156	117
LAGO VICHUQUEN		R	199	105	94	29	38	37
LLICO		R	6	3	3	-	-	3
HUIÑE		R	104	58	46	14	19	26
LIPIMAVIDA		R	325	177	148	34	64	63
DISTRITO ZAPALLAR			481	269	212	64	99	114
ZAPALLAR		R	128	64	64	14	27	29
TORCA		R	128	68	60	23	29	28
LLICO		R	67	40	27	10	15	10
LA QUIRIGUA		R	61	43	18	5	6	26
LAGO VICHUQUEN		R	97	54	43	12	22	21
DISTRITO TILICURA			338	180	158	38	76	71
RARIN		R	57	33	24	6	12	7
LA QUIRIGUA		R	43	23	20	6	13	9
TILICURA		R	238	124	114	26	51	55

4.- POBLACION, POR SEXO Y GRUPOS DE EDAD; DE 15 AÑOS Y MAS, ALFABETA Y EN LA FUERZA DE TRABAJO, SEGUN PROVINCIAS, COMUNAS, DISTRITOS Y LOCALIDADES

POBLACION		POBLACION DE 15 AÑOS Y MAS				
GRUPOS DE EDAD		ALFABETA		EN LA FUERZA DE TRABAJO		PROVINCIA, COMUNA DISTRITO Y LOCALIDAD
DE 25 A 64 AÑOS	DE 65 AÑOS Y MAS	NUMERO	PORCENTAJE	NUMERO	PORCENTAJE	
1.448	274	1.932	78,5	1.178	47,8	COMUNA VICHUQUEN
666	141	900	80,6	530	47,5	DISTRITO VICHUQUEN
166	44	263	90,4	142	48,8	U AL. VICHUQUEN
149	22	204	85,7	128	53,8	R AQUELARRE
83	19	118	84,3	64	45,7	R LAS JUNTAS
167	36	197	72,4	105	38,6	R URACO
38	2	47	74,6	38	60,3	R LAS CARDILLAS
52	14	59	66,3	44	49,4	R LOS JUNQUILLOS
11	4	12	52,2	9	39,1	R LOS CRISTALES
473	85	632	78,6	384	47,8	DISTRITO LLICO
221	30	306	83,2	175	47,6	U AL. LLICO
77	18	113	85,6	60	45,5	R LAGO VICHUQUEN
1	2	3	50,0	3	50,0	R LLICO
38	7	60	84,5	40	56,3	R HUIÑE
136	28	150	66,1	106	46,7	R LIPIMAVIDA
181	23	241	75,8	157	49,4	DISTRITO ZAPALLAR
49	9	61	70,1	44	50,6	R ZAPALLAR
46	2	58	76,3	32	42,1	R TORCA
29	3	31	73,8	23	54,8	R LLICO
18	6	34	68,0	22	44,0	R LA QUIRIGUA
39	3	57	90,5	36	57,1	R LAGO VICHUQUEN
128	25	159	71,0	107	47,8	DISTRITO TILICURA
27	5	21	53,8	25	64,1	R RARIN
15	-	18	75,0	12	50,0	R LA QUIRIGUA
86	20	120	74,5	70	43,5	R TILICURA

4.- POBLACION, POR SEXO Y GRUPOS DE EDAD; DE 15 AÑOS Y MAS, ALFABETA Y EN LA FUERZA DE TRABAJO, SEGUN PROVINCIAS, COMUNAS, DISTRITOS Y LOCALIDADES

PROVINCIA, COMUNA DISTRITO Y LOCALIDAD			POBLACION					
			TOTAL	SEXO		GRUPOS DE EDAD		
				HOMBRES	MUJERES	DE 0 A 5 AÑOS	DE 6 A 14 AÑOS	DE 15 A 24 AÑOS
COMUNA RAUCO			7.010	3.700	3.310	876	1.607	1.394
DISTRITO RAUCO			4.113	2.200	1.913	511	954	814
RAUCO	PB.	U	1.445	747	698	185	298	290
ALTO DE RAUCO		R	649	356	293	92	173	120
RAUCO		R	1.503	800	703	161	350	308
EL PLUMERO		R	516	297	219	73	133	96
DISTRITO EL VALLE			1.069	562	507	120	220	213
TRICAO		R	330	171	159	45	79	72
TRAPICHE		R	151	79	72	12	31	31
QUILPOCO		R	588	312	276	63	110	110
DISTRITO PALQUIBUDI			1.333	703	630	167	315	272
PALQUIBUDI		R	1.076	573	503	134	262	211
MAJADILLAS		R	257	130	127	33	53	61
DISTRITO PARRON			495	235	260	78	118	95
EL PARRON		R	495	235	260	78	118	95

4.- POBLACION, POR SEXO Y GRUPOS DE EDAD; DE 15 AÑOS Y MAS, ALFABETA Y EN LA FUERZA DE TRABAJO, SEGUN PROVINCIAS, COMUNAS, DISTRITOS Y LOCALIDADES

POBLACION		POBLACION DE 15 AÑOS Y MAS				PROVINCIA, COMUNA DISTRITO Y LOCALIDAD
GRUPOS DE EDAD		ALFABETA		EN LA FUERZA DE TRABAJO		
DE 25 A 64 AÑOS	DE 65 AÑOS Y MAS	NUMERO	PORCENTAJE	NUMERO	PORCENTAJE	
2.576	557	3.412	75,4	2.135	47,2	COMUNA RAUCO
1.507	327	2.039	77,0	1.269	47,9	DISTRITO RAUCO
548	124	789	82,0	469	48,8	U PB. RAUCO
222	42	259	67,4	205	53,4	R ALTO DE RAUCO
551	133	752	75,8	453	45,7	R RAUCO
186	28	239	77,1	142	45,8	R EL PLUMERO
402	114	553	75,9	320	43,9	DISTRITO EL VALLE
106	28	135	65,5	90	43,7	R TRICAO
62	15	93	86,1	52	48,1	R TRAPICHE
234	71	325	78,3	178	42,9	R QUILPOCO
495	84	634	74,5	413	48,5	DISTRITO PALQUIBUDI
403	66	512	75,3	338	49,7	R PALQUIBUDI
92	18	122	71,3	75	43,9	R MAJADILLAS
172	32	186	62,2	133	44,5	DISTRITO PARRON
172	32	186	62,2	133	44,5	R EL PARRON

4.- POBLACION, POR SEXO Y GRUPOS DE EDAD; DE 15 AÑOS Y MAS, ALFABETA Y EN LA FUERZA DE TRABAJO, SEGUN PROVINCIAS, COMUNAS, DISTRITOS Y LOCALIDADES

PROVINCIA, COMUNA DISTRITO Y LOCALIDAD			POBLACION					
			TOTAL	SEXO		GRUPOS DE EDAD		
				HOMBRES	MUJERES	DE 0 A 5 AÑOS	DE 6 A 14 AÑOS	DE 15 A 24 AÑOS
PROVINCIA TALCA			269.361	134.573	134.788	35.394	56.423	59.530
COMUNA TALCA			142.600	67.672	74.928	18.032	27.585	33.310
DISTRITO PLAZA DE ARMAS			6.858	3.229	3.629	601	849	1.749
TALCA	CD.	U	6.858	3.229	3.629	601	849	1.749
DISTRITO ESTACION			9.312	3.943	5.369	942	1.312	2.397
TALCA	CD.	U	9.312	3.943	5.369	942	1.312	2.397
DISTRITO CANCHA RAYADA			9.534	4.363	5.171	1.111	1.551	2.208
TALCA	CD.	U	9.534	4.363	5.171	1.111	1.551	2.208
DISTRITO HOSPITAL			17.730	8.501	9.229	2.396	3.131	4.029
TALCA	CD.	U	17.730	8.501	9.229	2.396	3.131	4.029
DISTRITO ABATE MOLINA			8.889	4.105	4.784	1.022	1.479	2.142
TALCA	CD.	U	8.889	4.105	4.784	1.022	1.479	2.142
DISTRITO MIRADOR			23.743	11.539	12.204	3.219	5.389	5.572
TALCA	CD.	U	23.743	11.539	12.204	3.219	5.389	5.572
DISTRITO COOPERATIVA			22.083	10.307	11.776	2.716	4.300	5.417
TALCA	CD.	U	21.427	9.976	11.451	2.622	4.160	5.280
POBLACION CULENAR	AL.	U	340	177	163	48	80	64
LA FLORIDA		R	316	154	162	46	60	73
DISTRITO ESTADIO FISCAL			23.980	11.197	12.783	3.171	5.199	5.247
TALCA	CD.	U	23.040	10.703	12.337	3.049	4.971	5.064
LIRCAY	AL.	U	331	175	156	44	68	63
LIRCAY		R	609	319	290	78	160	120

4.- POBLACION, POR SEXO Y GRUPOS DE EDAD; DE 15 AÑOS Y MAS, ALFABETA Y EN LA FUERZA DE TRABAJO, SEGUN PROVINCIAS, COMUNAS, DISTRITOS Y LOCALIDADES

POBLACION		POBLACION DE 15 AÑOS Y MAS				PROVINCIA, COMUNA DISTRITO Y LOCALIDAD
GRUPOS DE EDAD		ALFABETA		EN LA FUERZA DE TRABAJO		
DE 25 A 64 AÑOS	DE 65 AÑOS Y MAS	NUMERO	PORCENTAJE	NUMERO	PORCENTAJE	
102.550	15.464	151.955	85,6	86.186	48,5	PROVINCIA TALCA
55.949	7.724	88.637	91,4	45.981	47,4	COMUNA TALCA
3.059	600	5.091	94,1	2.665	49,3	DISTRITO PLAZA DE ARMAS
3.059	600	5.091	94,1	2.665	49,3	U CD. TALCA
3.960	701	6.797	96,3	3.444	48,8	DISTRITO ESTACION
3.960	701	6.797	96,3	3.444	48,8	U CD. TALCA
3.866	798	6.467	94,1	3.186	46,4	DISTRITO CANCHA RAYADA
3.866	798	6.467	94,1	3.186	46,4	U CD. TALCA
7.137	1.037	11.277	92,4	5.573	45,7	DISTRITO HOSPITAL
7.137	1.037	11.277	92,4	5.573	45,7	U CD. TALCA
3.686	560	6.004	94,0	2.848	44,6	DISTRITO ABATE MOLINA
3.686	560	6.004	94,0	2.848	44,6	U CD. TALCA
8.586	977	13.581	89,7	7.190	47,5	DISTRITO MIRADOR
8.586	977	13.581	89,7	7.190	47,5	U CD. TALCA
8.775	875	14.159	94,0	7.058	46,8	DISTRITO COOPERATIVA
8.528	837	13.809	94,3	6.851	46,8	U CD. TALCA
128	20	178	84,0	105	49,5	U AL. POBLACION CULENAR
119	18	172	81,9	102	48,6	R LA FLORIDA
9.219	1.144	14.234	91,2	7.608	48,7	DISTRITO ESTADIO FISCAL
8.862	1.094	13.763	91,6	7.320	48,7	U CD. TALCA
130	26	183	83,6	88	40,2	U AL. LIRCAY
227	24	288	77,6	200	53,9	R LIRCAY

4.- POBLACION, POR SEXO Y GRUPOS DE EDAD; DE 15 AÑOS Y MAS, ALFABETA Y EN LA FUERZA DE TRABAJO, SEGUN PROVINCIAS, COMUNAS, DISTRITOS Y LOCALIDADES

PROVINCIA, COMUNA DISTRITO Y LOCALIDAD			POBLACION					
			TOTAL	SEXO		GRUPOS DE EDAD		
				HOMBRES	MUJERES	DE 0 A 5 AÑOS	DE 6 A 14 AÑOS	DE 15 A 24 AÑOS
DISTRITO HUILLIBORGOA			853	452	401	115	186	189
LAS TINAJAS		R	350	185	165	51	69	84
BUENA VISTA		R	93	56	37	14	20	22
EL GUINDO		R	20	10	10	3	6	4
HUILLIBORGOA		R	154	80	74	18	36	24
MAITENGUAPI		R	105	52	53	14	27	24
RARA		R	66	35	31	9	9	17
PARQUE MUNICIPAL		R	65	34	31	6	19	14
DISTRITO PANGUILEMO			2.167	1.131	1.036	278	420	462
PANGUILEMO		R	1.516	778	738	187	299	329
LA UNION		R	67	42	25	6	16	10
PROVIDENCIA		R	177	98	79	30	31	43
CENTINELA		R	215	113	102	23	47	46
EL ARBOLITO		R	192	100	92	32	27	34
DISTRITO HUILQUILEMO			10.957	5.593	5.364	1.590	2.419	2.380
TALCA	CD.	U	5.272	2.564	2.708	769	1.131	1.186
MERCEDES NORTE	AL.	U	483	249	234	81	124	91
18 DE ABRIL	AL.	U	371	185	186	58	97	72
HUILQUILEMO		R	512	249	263	87	103	113
EL ORIENTE		R	550	291	259	98	128	114
PURISIMA		R	1.166	651	515	163	247	251
AURORA		R	281	163	118	35	79	54
LIRCAY		R	1.629	901	728	219	358	370
SAN MIGUEL		R	693	340	353	80	152	129
DISTRITO SAN MIGUEL			6.494	3.312	3.182	871	1.350	1.518
TALCA	CD.	U	2.739	1.285	1.454	376	548	661
EL PORVENIR	AL.	U	852	441	411	120	172	186
SANTA MARTA		R	471	267	204	68	100	104
PALMIRA		R	421	226	195	60	94	71
SAN MIGUEL		R	603	335	268	62	121	182
ALTO LAS CRUCES		R	198	100	98	18	33	48
LA FLORIDA		R	33	15	18	13	-	6
EL TORO		R	48	23	25	2	9	11
HUILQUILEMO		R	192	96	96	30	38	47
PUERTAS NEGRAS		R	145	87	58	16	34	37
LA ESPERANZA		R	68	37	31	10	22	11

4.- POBLACION, POR SEXO Y GRUPOS DE EDAD; DE 15 AÑOS Y MAS, ALFABETA Y EN LA FUERZA DE TRABAJO, SEGUN PROVINCIAS, COMUNAS, DISTRITOS Y LOCALIDADES

POBLACION		POBLACION DE 15 AÑOS Y MAS				
GRUPOS DE EDAD		ALFABETA		EN LA FUERZA DE TRABAJO		PROVINCIA, COMUNA DISTRITO Y LOCALIDAD
DE 25 A 64 AÑOS	DE 65 AÑOS Y MAS	NUMERO	PORCENTAJE	NUMERO	PORCENTAJE	
321	42	420	76,1	280	50,7	DISTRITO HUILLIBORGOA
130	16	192	83,5	115	50,0	R LAS TINAJAS
35	2	45	76,3	36	61,0	R BUENA VISTA
7	-	6	54,5	8	72,7	R EL GUINDO
60	16	67	67,0	44	44,0	R HUILLIBORGOA
39	1	53	82,8	30	46,9	R MAITENGUAPI
27	4	21	43,8	22	45,8	R RARA
23	3	36	90,0	25	62,5	R PARQUE MUNICIPAL
864	143	1.124	76,5	716	48,7	DISTRITO PANGUILEMO
610	91	810	78,6	482	46,8	R PANGUILEMO
27	8	32	71,1	30	66,7	R LA UNION
62	11	74	63,8	61	52,6	R PROVIDENCIA
83	16	116	80,0	75	51,7	R CENTINELA
82	17	92	69,2	68	51,1	R EL ARBOLITO
4.066	502	5.847	84,2	3.389	48,8	DISTRITO HUILQUILEMO
1.959	227	3.001	89,0	1.583	46,9	U CD. TALCA
167	20	211	75,9	138	49,6	U AL. MERCEDES NORTE
129	15	156	72,2	93	43,1	U AL. 18 DE ABRIL
190	19	273	84,8	154	47,8	R HUILQUILEMO
186	24	251	77,5	160	49,4	R EL ORIENTE
443	62	576	76,2	404	53,4	R PURISIMA
103	10	131	78,4	97	58,1	R AURORA
584	98	846	80,4	532	50,6	R LIRCAY
305	27	402	87,2	228	49,5	R SAN MIGUEL
2.410	345	3.636	85,1	2.024	47,4	DISTRITO SAN MIGUEL
1.034	120	1.663	91,6	835	46,0	U CD. TALCA
328	46	447	79,8	257	45,9	U AL. EL PORVENIR
169	30	213	70,3	145	47,9	R SANTA MARTA
158	38	185	69,3	126	47,2	R PALMIRA
215	23	360	85,7	225	53,6	R SAN MIGUEL
86	13	134	91,2	62	42,2	R ALTO LAS CRUCES
11	3	18	90,0	7	35,0	R LA FLORIDA
21	5	29	78,4	18	48,6	R EL TORO
71	6	107	86,3	62	50,0	R HUILQUILEMO
48	10	76	80,0	53	55,8	R PUERTAS NEGRAS
22	3	26	72,2	18	50,0	R LA ESPERANZA

4.- POBLACION, POR SEXO Y GRUPOS DE EDAD; DE 15 AÑOS Y MAS, ALFABETA Y EN LA FUERZA DE TRABAJO, SEGUN PROVINCIAS, COMUNAS, DISTRITOS Y LOCALIDADES

PROVINCIA, COMUNA DISTRITO Y LOCALIDAD			POBLACION					
			TOTAL	SEXO		GRUPOS DE EDAD		
				HOMBRES	MUJERES	DE 0 A 5 AÑOS	DE 6 A 14 AÑOS	DE 15 A 24 AÑOS
SAN ANTONIO		R	54	36	18	4	7	20
EL PORVENIR		R	670	364	306	92	172	134
COMUNA PELARCO			13.095	7.045	6.050	1.688	3.210	2.715
DISTRITO PELARCO			2.910	1.541	1.369	387	703	615
PELARCO	PB.	U	1.286	647	639	170	291	257
SANTA ROSA		R	65	36	29	10	20	8
LOS QUILLAYES		R	80	43	37	8	26	19
EL SUSPIRO		R	50	29	21	4	17	11
SANTA MARGARITA		R	175	98	77	24	48	39
SAN FRANCISCO DE PANGUE		R	330	173	157	36	82	78
QUESERIA		R	122	58	64	16	37	23
EL LLANO		R	168	93	75	23	36	47
EL ARROZAL		R	130	75	55	21	25	38
EL MANZANO		R	430	241	189	66	106	75
CABRERIA		R	74	48	26	9	15	20
DISTRITO SANTA RITA			3.137	1.741	1.396	397	832	660
LOS NICHES		R	39	26	13	2	6	7
SAN AGUSTIN		R	32	17	15	5	11	3
SAN CAYETANO		R	30	16	14	9	8	2
SANTA RITA		R	855	470	385	94	202	222
LAGUNILLAS		R	750	422	328	91	204	146
LO PATRICIO		R	303	155	148	45	81	54
PANGUE		R	578	330	248	68	165	111
SAN RICARDO		R	186	103	83	36	46	31
PELARCO VIEJO		R	97	53	44	6	38	20
SANTA MARGARITA		R	267	149	118	41	71	64
DISTRITO SAN RAFAEL			4.999	2.586	2.413	647	1.202	986
SAN RAFAEL	PB.	U	2.574	1.264	1.310	365	608	481
ALTO PANGUE	AL.	U	360	175	185	44	104	58
ALTO PANGUE		R	168	91	77	14	38	36
QUEBRADA MALA		R	130	68	62	19	19	25
PANGUILEMITO		R	286	157	129	36	53	66
SAN RAFAEL		R	319	177	142	39	60	70
LOS OLIVOS		R	33	18	15	1	12	4
LAS PAREDES		R	276	159	117	29	72	65
MEDIAS AGUAS		R	28	15	13	2	4	8
LOS CUNCOS		R	137	77	60	16	52	23

4.- POBLACION, POR SEXO Y GRUPOS DE EDAD; DE 15 AÑOS Y MAS, ALFABETA Y EN LA FUERZA DE TRABAJO, SEGUN PROVINCIAS, COMUNAS, DISTRITOS Y LOCALIDADES

POBLACION		POBLACION DE 15 AÑOS Y MAS				
GRUPOS DE EDAD		ALFABETA		EN LA FUERZA DE TRABAJO		PROVINCIA, COMUNA DISTRITO Y LOCALIDAD
DE 25 A 64 AÑOS	DE 65 AÑOS Y MAS	NUMERO	PORCENTAJE	NUMERO	PORCENTAJE	
22	1	40	93,0	28	65,1	R SAN ANTONIO
225	47	338	83,3	188	46,3	R EL PORVENIR
4.745	737	5.974	72,9	4.182	51,0	COMUNA PELARCO
1.045	160	1.394	76,6	948	52,1	DISTRITO PELARCO
470	98	630	76,4	398	48,2	U PB. PELARCO
25	2	30	85,7	22	62,9	R SANTA ROSA
26	1	29	63,0	24	52,2	R LOS QUILLAYES
16	2	15	51,7	14	48,3	R EL SUSPIRO
60	4	82	79,6	62	60,2	R SANTA MARGARITA
123	11	160	75,5	114	53,8	R SAN FRANCISCO DE PANGUE
39	7	42	60,9	34	49,3	R QUESERIA
59	3	92	84,4	63	57,8	R EL LLANO
41	5	61	72,6	51	60,7	R EL ARROZAL
161	22	214	82,9	137	53,1	R EL MANZANO
25	5	39	78,0	29	58,0	R CABRERIA
1.097	151	1.345	70,5	1.043	54,7	DISTRITO SANTA RITA
18	6	20	64,5	18	58,1	R LOS NICHES
12	1	11	68,8	10	62,5	R SAN AGUSTIN
10	1	7	53,8	7	53,8	R SAN CAYETANO
294	43	394	70,5	310	55,5	R SANTA RITA
269	40	326	71,6	237	52,1	R LAGUNILLAS
100	23	127	71,8	91	51,4	R LO PATRICIO
212	22	224	64,9	197	57,1	R PANGUE
67	6	89	85,6	61	58,7	R SAN RICARDO
28	5	39	73,6	30	56,6	R PELARCO VIEJO
87	4	108	69,7	82	52,9	R SANTA MARGARITA
1.834	330	2.341	74,3	1.488	47,2	DISTRITO SAN RAFAEL
932	188	1.198	74,8	694	43,3	U PB. SAN RAFAEL
131	23	147	69,3	100	47,2	U AL. ALTO PANGUE
64	16	83	71,6	49	42,2	R ALTO PANGUE
57	10	72	78,3	48	52,2	R QUEBRADA MALA
111	20	160	81,2	92	46,7	R PANGUILEMITO
128	22	159	72,3	105	47,7	R SAN RAFAEL
15	1	13	65,0	12	60,0	R LOS OLIVOS
91	19	129	73,7	86	49,1	R LAS PAREDES
11	3	19	86,4	10	45,5	R MEDIAS AGUAS
45	1	52	75,4	42	60,9	R LOS CUNCOS

4.- POBLACION, POR SEXO Y GRUPOS DE EDAD; DE 15 AÑOS Y MAS, ALFABETA Y EN LA FUERZA DE TRABAJO, SEGUN PROVINCIAS, COMUNAS, DISTRITOS Y LOCALIDADES

PROVINCIA, COMUNA DISTRITO Y LOCALIDAD			POBLACION					
			TOTAL	SEXO		GRUPOS DE EDAD		
				HOMBRES	MUJERES	DE 0 A 5 AÑOS	DE 6 A 14 AÑOS	DE 15 A 24 AÑOS
SAN CAYETANO		R	19	8	11	1	7	3
LA ESPERANZA		R	91	46	45	9	29	16
EL MILAGRO		R	162	96	66	22	27	44
PANGUE ARRIBA		R	416	235	181	50	117	87
DISTRITO HUENCUECHO			2.049	1.177	872	257	473	454
LIHUENO		R	563	318	245	73	117	123
AUQUIL		R	144	90	54	13	42	28
HUENCUECHO		R	487	289	198	58	116	98
SAN.ADOLFO		R	226	129	97	32	53	46
ASTILLERO		R	195	110	85	21	42	57
LOS CERRILLOS		R	237	136	101	25	57	59
SANTA ROSA		R	197	105	92	35	46	43
COMUNA RIO CLARO			11.441	6.288	5.153	1.591	2.671	2.498
DISTRITO CUMPEO			4.006	2.230	1.776	537	904	905
CUMPEO	PB.	U	1.775	973	802	230	365	408
CASAS VIEJAS		R	177	107	70	22	33	43
CERRILLOS		R	235	138	97	37	56	43
SANTA MELANIA		R	102	49	53	13	21	25
SANTA JULIA		R	35	21	14	5	12	8
SANTA IGNACIA		R	249	134	115	41	65	58
SANTA LUCIA		R	311	164	147	45	78	71
EL AROMO		R	203	116	87	28	53	53
LAS MERCEDES		R	513	290	223	64	123	119
SANTA ROSA		R	327	196	131	37	79	64
MONTE OSCURO		R	79	42	37	15	19	13
DISTRITO MONTE DE GUAJARDO			2.034	1.112	922	269	482	462
LAS MERCEDES		R	29	17	12	3	2	9
LOS MONTES		R	286	153	133	34	59	66
EL GALPON		R	105	55	50	9	24	33
ODESSA		R	182	98	84	23	42	48
BAJO LOS PONCE		R	113	61	52	18	28	22
SANTA ELENA		R	242	139	103	38	54	51
EL AROMO		R	234	136	98	25	60	51
EL TAMBO		R	13	8	5	1	3	3
EL ALAMO		R	65	31	34	13	13	12
LA INVERNADA		R	47	21	26	12	12	3
EL GUINDO		R	192	105	87	17	53	40

4.- POBLACION, POR SEXO Y GRUPOS DE EDAD; DE 15 AÑOS Y MAS, ALFABETA Y EN LA FUERZA DE TRABAJO, SEGUN PROVINCIAS, COMUNAS, DISTRITOS Y LOCALIDADES

POBLACION		POBLACION DE 15 AÑOS Y MAS				PROVINCIA, COMUNA DISTRITO Y LOCALIDAD
GRUPOS DE EDAD		ALFABETA		EN LA FUERZA DE TRABAJO		
DE 25 A 64 AÑOS	DE 65 AÑOS Y MAS	NUMERO	PORCENTAJE	NUMERO	PORCENTAJE	
6	2	8	72,7	5	45,5	R SAN CAYETANO
35	2	40	75,5	30	56,6	R LA ESPERANZA
60	9	82	72,6	68	60,2	R EL MILAGRO
148	14	179	71,9	147	59,0	R PANGUE ARRIBA
769	96	894	67,8	703	53,3	DISTRITO HUENCUECHO
223	27	216	57,9	186	49,9	R LIHUENO
56	5	62	69,7	54	60,7	R AUQUIL
199	16	250	79,9	163	52,1	R HUENCUECHO
85	10	102	72,3	75	53,2	R SAN ADOLFO
62	13	70	53,0	75	56,8	R ASTILLERO
77	19	109	70,3	93	60,0	R LOS CERRILLOS
67	6	85	73,3	57	49,1	R SANTA ROSA
4.133	548	5.376	74,9	3.959	55,1	COMUNA RIO CLARO
1.474	186	1.994	77,7	1.465	57,1	DISTRITO CUMPEO
679	93	949	80,4	688	58,3	U PB. CUMPEO
75	4	91	74,6	61	50,0	R CASAS VIEJAS
85	14	107	75,4	77	54,2	R CERRILLOS
37	6	52	76,5	39	57,4	R SANTA MELANIA
10	-	10	55,6	11	61,1	R SANTA JULIA
79	6	104	72,7	75	52,4	R SANTA IGNACIA
102	15	151	80,3	103	54,8	R SANTA LUCIA
63	6	85	69,7	76	62,3	R EL AROMO
185	22	256	78,5	176	54,0	R LAS MERCEDES
131	16	153	72,5	132	62,6	R SANTA ROSA
28	4	36	80,0	27	60,0	R MONTE OSCURO
733	88	942	73,4	718	56,0	DISTRITO MONTE DE GUAJARDO
12	3	17	70,8	13	54,2	R LAS MERCEDES
116	11	159	82,4	98	50,8	R LOS MONTES
36	3	54	75,0	44	61,1	R EL GALPON
61	8	92	78,6	58	49,6	R ODESSA
39	6	48	71,6	42	62,7	R BAJO LOS PONCE
94	5	108	72,0	88	58,7	R SANTA ELENA
89	9	107	71,8	80	53,7	R EL AROMO
5	1	6	66,7	5	55,6	R EL TAMBO
25	2	32	82,1	21	53,8	R EL ALAMO
17	3	12	52,2	11	47,8	R LA INVERNADA
68	14	96	78,7	75	61,5	R EL GUINDO

4.- POBLACION, POR SEXO Y GRUPOS DE EDAD; DE 15 AÑOS Y MAS, ALFABETA Y EN LA FUERZA DE TRABAJO, SEGUN PROVINCIAS, COMUNAS, DISTRITOS Y LOCALIDADES

PROVINCIA, COMUNA DISTRITO Y LOCALIDAD			POBLACION					
			TOTAL	SEXO		GRUPOS DE EDAD		
				HOMBRES	MUJERES	DE 0 A 5 AÑOS	DE 6 A 14 AÑOS	DE 15 A 24 AÑOS
CHICA ESTANCIA		R	28	13	15	3	9	7
LA OBRA		R	285	153	132	35	75	64
TRES MONTES		R	46	26	20	7	12	14
SANTA VICTORIA		R	119	64	55	25	30	24
SAN ANTONIO		R	48	32	16	6	6	15
DISTRITO CAMARICO			1.652	858	794	222	423	330
CAMARICO	AL.	U	453	215	238	67	106	83
LOS MAQUIS		R	252	129	123	28	53	67
CAMARICO		R	57	33	24	8	13	9
CHAGRES		R	62	36	26	5	16	18
SANTA MARIANA		R	26	17	9	5	2	8
SANTA INES		R	130	73	57	24	38	22
LOS ROBLES		R	672	355	317	85	195	123
DISTRITO FRUTILLAR			1.251	687	564	185	296	270
ALTO DE CAMARICO		R	141	74	67	14	30	30
PALERMO		R	16	8	8	-	2	4
SAN JORGE		R	25	16	9	1	9	3
SANTA ELENA		R	46	21	25	5	11	10
PASO ANCHO		R	344	191	153	63	75	76
SANTA LAURA		R	53	32	21	11	12	9
SAN FRANCISCO		R	153	85	68	26	34	41
SAN LUIS		R	50	29	21	10	16	8
BELLAVISTA		R	346	190	156	45	88	73
FRUTILLAR		R	77	41	36	10	19	16
DISTRITO PEÑAFLOR			2.498	1.401	1.097	378	566	531
LOS MAITENES		R	255	151	104	39	57	57
EL BOLSICO		R	394	217	177	50	95	81
LOS TREILES		R	144	82	62	22	38	25
EL PORVENIR		R	405	215	190	69	97	91
SANTA ESTER		R	79	51	28	12	16	14
SAN GERARDO		R	800	445	355	127	162	167
PEÑAFLOR		R	421	240	181	59	101	96

4.- POBLACION, POR SEXO Y GRUPOS DE EDAD; DE 15 AÑOS Y MAS, ALFABETA Y EN LA FUERZA DE TRABAJO, SEGUN PROVINCIAS, COMUNAS, DISTRITOS Y LOCALIDADES

POBLACION		POBLACION DE 15 AÑOS Y MAS					
GRUPOS DE EDAD		ALFABETA		EN LA FUERZA DE TRABAJO			PROVINCIA, COMUNA DISTRITO Y LOCALIDAD
DE 25 A 64 AÑOS	DE 65 AÑOS Y MAS	NUMERO	PORCENTAJE	NUMERO	PORCENTAJE		
8	1	10	62,5	8	50,0	R	CHICA ESTANCIA
96	15	118	67,4	103	58,9	R	LA OBRA
13	-	15	55,6	15	55,6	R	TRES MONTES
38	2	45	70,3	35	54,7	R	SANTA VICTORIA
16	5	23	63,9	22	61,1	R	SAN ANTONIO
584	93	780	77,5	507	50,3		DISTRITO CAMARICO
170	27	248	88,6	139	49,6	U AL.	CAMARICO
86	18	133	77,8	88	51,5	R	LOS MAQUIS
24	3	27	75,0	20	55,6	R	CAMARICO
19	4	32	78,0	20	48,8	R	CHAGRES
11	-	13	68,4	14	73,7	R	SANTA MARIANA
43	3	54	79,4	39	57,4	R	SANTA INES
231	38	273	69,6	187	47,7	R	LOS ROBLES
443	57	523	67,9	410	53,2		DISTRITO FRUTILLAR
56	11	73	75,3	52	53,6	R	ALTO DE CAMARICO
9	1	4	28,6	6	42,9	R	PALERMO
11	1	10	66,7	9	60,0	R	SAN JORGE
18	2	23	76,7	17	56,7	R	SANTA ELENA
111	19	129	62,6	100	48,5	R	PASO ANCHO
20	1	23	76,7	19	63,3	R	SANTA LAURA
48	4	70	75,3	55	59,1	R	SAN FRANCISCO
15	1	18	75,0	15	62,5	R	SAN LUIS
125	15	141	66,2	114	53,5	R	BELLAVISTA
30	2	32	66,7	23	47,9	R	FRUTILLAR
899	124	1.137	73,2	859	55,3		DISTRITO PEÑAFLOR
88	14	90	56,6	96	60,4	R	LOS MAITENES
141	27	193	77,5	139	55,8	R	EL BOLSICO
48	11	41	48,8	46	54,8	R	LOS TREILES
132	16	183	76,6	125	52,3	R	EL PORVENIR
35	2	30	58,8	27	52,9	R	SANTA ESTER
312	32	415	81,2	276	54,0	R	SAN GERARDO
143	22	185	70,9	150	57,5	R	PEÑAFLOR

4.- POBLACION, POR SEXO Y GRUPOS DE EDAD; DE 15 AÑOS Y MAS, ALFABETA Y EN LA FUERZA DE TRABAJO, SEGUN PROVINCIAS, COMUNAS, DISTRITOS Y LOCALIDADES

PROVINCIA, COMUNA DISTRITO Y LOCALIDAD			POBLACION					
			TOTAL	SEXO		GRUPOS DE EDAD		
				HOMBRES	MUJERES	DE 0 A 5 AÑOS	DE 6 A 14 AÑOS	DE 15 A 24 AÑOS
COMUNA SAN CLEMENTE			34.246	18.589	15.657	4.569	8.030	7.190
DISTRITO SAN CLEMENTE			10.988	5.531	5.457	1.499	2.468	2.438
SAN CLEMENTE	CD.	U	8.421	4.156	4.265	1.159	1.870	1.848
SAN VALERIANO		R	97	52	45	10	20	23
LA HORMIGA		R	380	206	174	43	95	79
LA ESTRELLA		R	115	58	57	18	24	23
EL ALBA		R	266	145	121	36	42	68
EL ALAMO		R	386	205	181	51	89	93
SAN CLEMENTE		R	401	212	189	58	103	83
SAN LUIS		R	417	230	187	43	91	91
SAN DIEGO		R	505	267	238	81	134	130
DISTRITO RAMADILLAS			2.335	1.248	1.087	330	541	528
AURORA	AL.	U	528	274	254	67	108	138
FLOR DEL LLANO	AL.	U	286	150	136	35	85	62
SANTA MARIA		R	179	103	76	28	43	38
AURORA		R	202	113	89	29	48	41
FLOR DEL LLANO		R	385	210	175	55	98	85
SAN VALERIANO		R	755	398	357	116	159	164
DISTRITO SANTA ELENA			2.011	1.089	922	295	516	416
QUEBRADA DE AGUA		R	418	228	190	63	118	84
AURORA		R	476	245	231	71	119	90
LOS POZOS		R	147	79	68	20	32	31
SANTA ELENA		R	850	469	381	121	215	194
QUILPUE		R	120	68	52	20	32	17
DISTRITO PEUMO NEGRO			1.231	697	534	159	311	268
SAN FRANCISCO		R	497	270	227	66	133	90
PEUMO NEGRO		R	734	427	307	93	178	178
DISTRITO BAJOS DE LIRCAY			1.673	967	706	186	348	311
LA CALOR		R	328	196	132	39	69	67
BAJOS DE LIRCAY		R	1.153	645	508	133	249	209
PUNTA DIAMANTE		R	192	126	66	14	30	35

4.- POBLACION, POR SEXO Y GRUPOS DE EDAD; DE 15 AÑOS Y MAS, ALFABETA Y EN LA FUERZA DE TRABAJO, SEGUN PROVINCIAS, COMUNAS, DISTRITOS Y LOCALIDADES

POBLACION		POBLACION DE 15 AÑOS Y MAS				PROVINCIA, COMUNA DISTRITO Y LOCALIDAD
GRUPOS DE EDAD		ALFABETA		EN LA FUERZA DE TRABAJO		
DE 25 A 64 AÑOS	DE 65 AÑOS Y MAS	NUMERO	PORCENTAJE	NUMERO	PORCENTAJE	
12.412	2.045	16.832	77,8	10.951	50,6	COMUNA SAN CLEMENTE
3.910	673	5.754	82,0	3.233	46,0	DISTRITO SAN CLEMENTE
2.999	545	4.464	82,8	2.414	44,8	U CD. SAN CLEMENTE
35	9	46	68,7	35	52,2	R SAN VALERIANO
146	17	194	80,2	131	54,1	R LA HORMIGA
45	5	57	78,1	35	47,9	R LA ESTRELLA
103	17	143	76,1	81	43,1	R EL ALBA
136	17	212	86,2	132	53,7	R EL ALAMO
137	20	193	80,4	112	46,7	R SAN CLEMENTE
167	25	225	79,5	142	50,2	R SAN LUIS
142	18	220	75,9	151	52,1	R SAN DIEGO
798	138	1.132	77,3	698	47,7	DISTRITO RAMADILLAS
185	30	278	78,8	180	51,0	U AL. AURORA
90	14	139	83,7	80	48,2	U AL. FLOR DEL LLANO
62	8	76	70,4	61	56,5	R SANTA MARIA
78	6	102	81,6	59	47,2	R AURORA
133	14	183	78,9	102	44,0	R FLOR DEL LLANO
250	66	354	73,8	216	45,0	R SAN VALERIANO
701	83	912	76,0	597	49,8	DISTRITO SANTA ELENA
140	13	176	74,3	127	53,6	R QUEBRADA DE AGUA
171	25	214	74,8	116	40,6	R AURORA
59	5	69	72,6	43	45,3	R LOS POZOS
287	33	396	77,0	276	53,7	R SANTA ELENA
44	7	57	83,8	35	51,5	R QUILPUE
442	51	579	76,1	409	53,7	DISTRITO PEUMO NEGRO
185	23	223	74,8	147	49,3	R SAN FRANCISCO
257	28	356	76,9	262	56,6	R PEUMO NEGRO
699	129	854	75,0	654	57,4	DISTRITO BAJOS DE LIRCAY
135	18	161	73,2	129	58,6	R LA CALOR
464	98	574	74,4	416	54,0	R BAJOS DE LIRCAY
100	13	119	80,4	109	73,6	R PUNTA DIAMANTE

4.- POBLACION, POR SEXO Y GRUPOS DE EDAD; DE 15 AÑOS Y MAS, ALFABETA Y EN LA FUERZA DE TRABAJO, SEGUN PROVINCIAS, COMUNAS, DISTRITOS Y LOCALIDADES

PROVINCIA, COMUNA DISTRITO Y LOCALIDAD			POBLACION					
			TOTAL	SEXO		GRUPOS DE EDAD		
				HOMBRES	MUJERES	DE 0 A 5 AÑOS	DE 6 A 14 AÑOS	DE 15 A 24 AÑOS
DISTRITO PICAZO			939	505	434	105	238	179
PICAZO		R	405	206	199	51	115	85
LA ISLA		R	170	94	76	14	31	29
CARRETONES		R	364	205	159	40	92	65
DISTRITO RINCON			1.615	900	715	224	381	329
LAS LOMAS		R	396	218	178	56	94	92
EL RINCON		R	288	157	131	31	73	62
LA VEGA		R	113	63	50	15	25	25
LOS ROBLES		R	283	159	125	33	56	60
LA PLACETA		R	535	304	231	89	133	90
DISTRITO VILCHES			1.967	1.088	879	269	447	359
LOS CIPRESES	AL.	U	382	197	185	46	95	71
VILCHES BAJO		R	655	360	295	73	142	124
VILCHES ALTO		R	169	99	70	33	35	26
LA SUIZA		R	138	74	64	24	28	21
COREL		R	240	140	100	42	63	42
EL MACAL		R	167	102	65	21	41	30
LOS CIPRESES		R	216	116	100	30	43	45
DISTRITO CURILLINQUE			216	127	89	13	57	47
CURILLINQUE		R	216	127	89	13	57	47
DISTRITO CERRO COLORADO			1.936	1.066	870	282	479	414
LA ESPERANZA		R	346	195	151	55	92	63
BRAMADERO		R	542	297	245	90	127	101
PASO NEVADO		R	429	237	192	55	102	99
CERRO COLORADO		R	619	337	282	82	158	151
DISTRITO MAITENES			2.429	1.537	892	267	642	494
QUERI	AL.	U	391	209	182	53	90	68
QUERI		R	780	417	363	120	194	176
LOS MAITENES		R	1.258	911	347	94	358	250

4.- POBLACION, POR SEXO Y GRUPOS DE EDAD; DE 15 AÑOS Y MAS, ALFABETA Y EN LA FUERZA DE TRABAJO, SEGUN PROVINCIAS, COMUNAS, DISTRITOS Y LOCALIDADES

POBLACION		POBLACION DE 15 AÑOS Y MAS				PROVINCIA, COMUNA DISTRITO Y LOCALIDAD
GRUPOS DE EDAD		ALFABETA		EN LA FUERZA DE TRABAJO		
DE 25 A 64 AÑOS	DE 65 AÑOS Y MAS	NUMERO	PORCENTAJE	NUMERO	PORCENTAJE	
345	72	428	71,8	314	52,7	DISTRITO PICAZO
132	22	157	65,7	133	55,6	R PICAZO
74	22	99	79,2	62	49,6	R LA ISLA
139	28	172	74,1	119	51,3	R CARRETONES
573	108	605	59,9	548	54,3	DISTRITO RINCON
135	19	176	71,5	137	55,7	R LAS LOMAS
97	25	109	59,2	83	45,1	R EL RINCON
44	4	38	52,1	38	52,1	R LA VEGA
103	31	134	69,1	106	54,6	R LOS ROBLES
194	29	148	47,3	184	58,8	R LA PLACETA
762	130	944	75,5	630	50,4	DISTRITO VILCHES
167	3	234	97,1	128	53,1	U AL. LOS CIPRESES
247	69	319	72,5	204	46,4	R VILCHES BAJO
62	13	76	75,2	53	52,5	R VILCHES ALTO
59	6	62	72,1	48	55,8	R LA SUIZA
76	17	81	60,0	71	52,6	R COREL
66	9	79	75,2	56	53,3	R EL MACAL
85	13	93	65,0	70	49,0	R LOS CIPRESES
88	11	96	65,8	88	60,3	DISTRITO CURILLINQUE
88	11	96	65,8	88	60,3	R CURILLINQUE
678	83	906	77,1	634	54,0	DISTRITO CERRO COLORADO
126	10	149	74,9	94	47,2	R LA ESPERANZA
200	24	248	76,3	178	54,8	R BRAMADERO
151	22	214	78,7	157	57,7	R PASO NEVADO
201	27	295	77,8	205	54,1	R CERRO COLORADO
922	104	1.279	84,1	897	59,0	DISTRITO MAITENES
146	34	201	81,0	110	44,4	U AL. QUERI
256	32	363	77,9	243	52,1	R QUERI
518	38	715	86,7	544	67,5	R LOS MAITENES

4.- POBLACION, POR SEXO Y GRUPOS DE EDAD; DE 15 AÑOS Y MAS, ALFABETA Y EN LA FUERZA DE TRABAJO, SEGUN PROVINCIAS, COMUNAS, DISTRITOS Y LOCALIDADES

PROVINCIA, COMUNA DISTRITO Y LOCALIDAD			POBLACION					
			TOTAL	SEXO		GRUPOS DE EDAD		
				HOMBRES	MUJERES	DE 0 A 5 AÑOS	DE 6 A 14 AÑOS	DE 15 A 24 AÑOS
DISTRITO CHEQUEN			2.553	1.395	1.158	391	610	549
TRES ESQUINAS		R	217	105	112	71	29	25
EL VOLCAN		R	107	60	47	17	23	26
EL BOLSICO		R	72	38	34	9	15	8
SAN DIEGO SUR		R	196	94	102	26	68	34
CHEQUEN		R	672	382	290	80	150	145
SAN MANUEL		R	436	247	189	63	109	113
EL ALMENDRO		R	239	131	108	32	58	76
BELLA UNION		R	614	338	276	93	158	122
DISTRITO MARIPOSAS			4.353	2.439	1.914	549	992	858
LOS MONTES		R	539	298	241	66	124	94
CORRALONES		R	1.169	678	491	126	271	248
BAJO DE PERQUIN		R	741	408	333	99	185	134
MARIPOSAS		R	1.904	1.055	849	258	412	382
COMUNA MAULE			11.619	6.090	5.529	1.415	2.505	2.608
DISTRITO MAULE			1.658	853	805	210	347	404
MAULE	PB.	U	1.420	732	688	176	281	354
PUEBLECILLO		R	238	121	117	34	66	50
DISTRITO MINAS			634	333	301	69	138	121
SANTA ROSA		R	391	207	184	47	76	73
MAULE		R	16	7	9	-	3	2
PUEBLECILLO		R	227	119	108	22	59	46
DISTRITO QUERQUEL			594	329	265	54	112	136
LINARES DE PERALES		R	310	169	141	33	56	69
DUCAMAN		R	98	55	43	9	26	25
QUERQUEL		R	136	78	58	9	28	24
SANTA ROSA DE LAVADEROS		R	50	27	23	3	2	18
DISTRITO COLIN			1.979	980	999	244	432	455
NUMPAI		R	236	126	110	33	45	59
UNIHUE		R	286	153	133	34	74	70
OVEJERIA NEGRA		R	48	26	22	5	17	8

4.- POBLACION, POR SEXO Y GRUPOS DE EDAD; DE 15 AÑOS Y MAS, ALFABETA Y EN LA FUERZA DE TRABAJO, SEGUN PROVINCIAS, COMUNAS, DISTRITOS Y LOCALIDADES

POBLACION		POBLACION DE 15 AÑOS Y MAS					
GRUPOS DE EDAD		ALFABETA		EN LA FUERZA DE TRABAJO			PROVINCIA, COMUNA DISTRITO Y LOCALIDAD
DE 25 A 64 AÑOS	DE 65 AÑOS Y MAS	NUMERO	PORCENTAJE	NUMERO	PORCENTAJE		
852	151	1.224	78,9	779	50,2		DISTRITO CHEQUEN
66	26	93	79,5	41	35,0	R	TRES ESQUINAS
35	6	59	88,1	30	44,8	R	EL VOLCAN
33	7	36	75,0	19	39,6	R	EL BOLSICO
61	7	80	78,4	49	48,0	R	SAN DIEGO SUR
246	51	337	76,2	230	52,0	R	CHEQUEN
134	17	213	80,7	134	50,8	R	SAN MANUEL
69	4	116	77,9	90	60,4	R	EL ALMENDRO
208	33	290	79,9	186	51,2	R	BELLA UNION
1.642	312	2.119	75,4	1.470	52,3		DISTRITO MARIPOSAS
207	48	261	74,8	182	52,1	R	LOS MONTES
445	79	568	73,6	417	54,0	R	CORRALONES
271	52	323	70,7	243	53,2	R	BAJO DE PERQUIN
719	133	967	78,4	628	50,9	R	MARIPOSAS
4.333	758	6.268	81,4	3.711	48,2		COMUNA MAULE
576	121	925	84,0	497	45,1		DISTRITO MAULE
502	107	805	83,6	438	45,5	U PB.	MAULE
74	14	120	87,0	59	42,8	R	PUEBLECILLO
248	58	360	84,3	205	48,0		DISTRITO MINAS
154	41	238	88,8	131	48,9	R	SANTA ROSA
7	4	7	53,8	7	53,8	R	MAULE
87	13	115	78,8	67	45,9	R	PUEBLECILLO
241	51	315	73,6	210	49,1		DISTRITO QUERQUEL
118	34	158	71,5	105	47,5	R	LINARES DE PERALES
37	1	41	65,1	32	50,8	R	DUCAMAN
60	15	73	73,7	51	51,5	R	QUERQUEL
26	1	43	95,6	22	48,9	R	SANTA ROSA DE LAVADEROS
725	123	1.061	81,4	601	46,1		DISTRITO COLIN
83	16	121	76,6	86	54,4	R	NUMPAI
94	14	133	74,7	89	50,0	R	UNIHUE
15	3	17	65,4	14	53,8	R	OVEJERIA NEGRA

4.- POBLACION, POR SEXO Y GRUPOS DE EDAD; DE 15 AÑOS Y MAS, ALFABETA Y EN LA FUERZA DE TRABAJO, SEGUN PROVINCIAS, COMUNAS, DISTRITOS Y LOCALIDADES

PROVINCIA, COMUNA DISTRITO Y LOCALIDAD		POBLACION					
		TOTAL	SEXO		GRUPOS DE EDAD		
			HOMBRES	MUJERES	DE 0 A 5 AÑOS	DE 6 A 14 AÑOS	DE 15 A 24 AÑOS
VILLA COLIN	R	191	105	86	22	45	30
COLIN	R	1.173	546	627	141	243	284
BARROS NEGROS	R	45	24	21	9	8	4
DISTRITO UNIHUE		956	490	466	119	208	220
MAULE	R	83	41	42	10	11	31
UNIHUE	R	235	123	112	26	72	50
EL PARRON	R	67	40	27	10	10	12
BARROS NEGROS	R	91	51	40	11	24	18
CULENAR	R	361	177	184	47	73	82
COLIN	R	119	58	61	15	18	27
DISTRITO CHACARILLAS		2.073	1.095	978	291	409	416
CHACARILLAS	R	1.233	645	588	180	233	237
CALLEJONES	R	356	191	165	35	80	74
PIRQUE	R	349	190	159	52	72	82
EL TRAPICHE	R	135	69	66	24	24	23
DISTRITO DUAO		1.727	952	775	180	410	390
TRES ESQUINAS	R	334	162	172	40	87	56
DUAO	R	736	428	308	62	179	193
EL FUERTE	R	360	191	169	48	76	77
TALCA CHICO	R	250	142	108	25	58	51
EL BOLSICO	R	47	29	18	5	10	13
DISTRITO QUIÑEPEUMO		1.998	1.058	940	248	449	466
VISTA HERMOSA	R	178	96	82	17	42	46
QUIÑANTU	R	180	105	75	32	43	36
MONTE ALEGRE	R	156	74	82	18	32	41
EL CANELO	R	207	106	101	25	61	48
QUIÑEPEUMO	R	914	489	425	108	205	213
HACIENDA MAULE	R	151	79	72	27	23	37
PUEBLECILLO	R	68	34	34	4	17	13
MAULE	R	144	75	69	17	26	32

4.- POBLACION, POR SEXO Y GRUPOS DE EDAD; DE 15 AÑOS Y MAS, ALFABETA Y EN LA FUERZA DE TRABAJO, SEGUN PROVINCIAS, COMUNAS, DISTRITOS Y LOCALIDADES

POBLACION		POBLACION DE 15 AÑOS Y MAS					
GRUPOS DE EDAD		ALFABETA		EN LA FUERZA DE TRABAJO			PROVINCIA, COMUNA DISTRITO Y LOCALIDAD
DE 25 A 64 AÑOS	DE 65 AÑOS Y MAS	NUMERO	PORCENTAJE	NUMERO	PORCENTAJE		
77	17	109	87,9	49	39,5	R	VILLA COLIN
432	73	661	83,8	348	44,1	R	COLIN
24	-	20	71,4	15	53,6	R	BARROS NEGROS
362	47	508	80,8	312	49,6		DISTRITO UNIHUE
27	4	46	74,2	30	48,4	R	MAULE
79	8	108	78,8	74	54,0	R	UNIHUE
31	4	39	83,0	25	53,2	R	EL PARRON
33	5	46	82,1	27	48,2	R	BARROS NEGROS
144	15	199	82,6	113	46,9	R	CULENAR
49	11	70	81,4	43	50,0	R	COLIN
836	121	1.173	85,4	702	51,1		DISTRITO CHACARILLAS
507	76	699	85,2	403	49,1	R	CHACARILLAS
142	25	208	86,3	125	51,9	R	CALLEJONES
128	15	188	83,6	127	56,4	R	PIRQUE
59	5	78	89,7	47	54,0	R	EL TRAPICHE
626	121	901	79,2	521	45,8		DISTRITO DUAO
119	32	151	72,9	101	48,8	R	TRES ESQUINAS
253	49	418	84,4	219	44,2	R	DUAO
144	15	182	77,1	105	44,5	R	EL FUERTE
93	23	127	76,0	78	46,7	R	TALCA CHICO
17	2	23	71,9	18	56,3	R	EL BOLSICO
719	116	1.025	78,8	663	51,0		DISTRITO QUIÑEPEUMO
63	10	99	83,2	63	52,9	R	VISTA HERMOSA
62	7	81	77,1	55	52,4	R	QUIÑANTU
56	9	82	77,4	45	42,5	R	MONTE ALEGRE
66	7	87	71,9	64	52,9	R	EL CANELO
330	58	463	77,0	312	51,9	R	QUIÑEPEUMO
59	5	88	87,1	59	58,4	R	HACIENDA MAULE
25	9	34	72,3	22	46,8	R	PUEBLECILLO
58	11	91	90,1	43	42,6	R	MAULE

4.- POBLACION, POR SEXO Y GRUPOS DE EDAD; DE 15 AÑOS Y MAS, ALFABETA Y EN LA FUERZA DE TRABAJO, SEGUN PROVINCIAS, COMUNAS, DISTRITOS Y LOCALIDADES

PROVINCIA, COMUNA DISTRITO Y LOCALIDAD			POBLACION					
			TOTAL	SEXO		GRUPOS DE EDAD		
				HOMBRES	MUJERES	DE 0 A 5 AÑOS	DE 6 A 14 AÑOS	DE 15 A 24 AÑOS
COMUNA EMPEDRADO			4.326	2.371	1.955	699	982	840
DISTRITO EMPEDRADO			1.866	967	899	301	457	369
EMPEDRADO	PB.	U	1.520	763	757	251	367	299
VILLA PRAT		R	58	31	27	9	18	13
RARI		R	58	41	17	5	12	13
SIERRA ALEGRE		R	41	28	13	6	7	7
LA ORILLA		R	163	89	74	28	47	30
TIERRAS COLORADAS		R	26	15	11	2	6	7
DISTRITO PROVOSTE			1.085	606	479	199	239	206
EL AVELLANO		R	24	13	11	4	9	6
LA AGUADA		R	164	80	84	35	39	29
LOS PELLINES II		R	246	127	119	44	45	49
MATANZAS		R	128	71	57	27	35	20
PANGALILLO		R	36	20	16	3	9	8
LOS COLMENARES		R	157	79	78	23	52	22
PUEBLECILLO		R	91	62	29	17	11	13
EL LITRE		R	76	50	26	11	10	18
PROVOSTE		R	1	1	-	-	-	-
SAL SI PUEDES		R	40	29	11	8	9	9
GALUMAVIDA		R	122	74	48	27	20	32
DISTRITO LOS MANZANOS			484	259	225	73	119	93
JUNQUILLAR		R	74	40	34	15	19	8
EL MANZANO		R	4	3	1	-	2	-
QUEBRADA HONDA		R	24	12	12	4	7	4
EL BOLDO		R	9	5	4	-	3	4
LOS MANZANOS		R	15	6	9	5	4	1
LAGUNILLAS		R	30	15	15	5	2	2
TEJERIA		R	12	9	3	2	1	4
QUENEGUAO		R	101	50	51	15	30	20
LA ORILLA		R	76	40	36	11	17	22
SAN FRANCISCO		R	7	4	3	-	4	-
MELENCURA		R	92	53	39	11	17	21
EL TREBOL		R	40	22	18	5	13	7

4.- POBLACION, POR SEXO Y GRUPOS DE EDAD; DE 15 AÑOS Y MAS, ALFABETA Y EN LA FUERZA DE TRABAJO, SEGUN PROVINCIAS, COMUNAS, DISTRITOS Y LOCALIDADES

POBLACION		POBLACION DE 15 AÑOS Y MAS					
GRUPOS DE EDAD		ALFABETA		EN LA FUERZA DE TRABAJO			PROVINCIA, COMUNA DISTRITO Y LOCALIDAD
DE 25 A 64 AÑOS	DE 65 AÑOS Y MAS	NUMERO	PORCENTAJE	NUMERO	PORCENTAJE		
1.602	203	1.869	70,7	1.409	53,3		COMUNA EMPEDRADO
653	86	864	78,0	546	49,3		DISTRITO EMPEDRADO
536	67	732	81,2	440	48,8	U PB.	EMPEDRADO
17	1	19	61,3	12	38,7	R	VILLA PRAT
26	2	31	75,6	31	75,6	R	RARI
19	2	13	46,4	18	64,3	R	SIERRA ALEGRE
48	10	56	63,6	39	44,3	R	LA ORILLA
7	4	13	72,2	6	33,3	R	TIERRAS COLORADAS
399	42	420	64,9	351	54,3		DISTRITO PROVOSTE
5	-	5	45,5	7	63,6	R	EL AVELLANO
55	6	52	57,8	44	48,9	R	LA AGUADA
93	15	108	68,8	75	47,8	R	LOS PELLINES II
39	7	45	68,2	34	51,5	R	MATANZAS
14	2	14	58,3	10	41,7	R	PANGALILLO
55	5	51	62,2	40	48,8	R	LOS COLMENARES
48	2	39	61,9	41	65,1	R	PUEBLECILLO
36	1	44	80,0	41	74,5	R	EL LITRE
1	-	1	100,0	1	100,0	R	PROVOSTE
13	1	11	47,8	15	65,2	R	SAL SI PUEDES
40	3	50	66,7	43	57,3	R	GALUMAVIDA
167	32	172	58,9	144	49,3		DISTRITO LOS MANZANOS
24	8	18	45,0	15	37,5	R	JUNQUILLAR
2	-	-	-	1	50,0	R	EL MANZANO
7	2	6	46,2	7	53,8	R	QUEBRADA HONDA
2	-	5	83,3	2	33,3	R	EL BOLDO
5	-	5	83,3	3	50,0	R	LOS MANZANOS
14	7	9	39,1	10	43,5	R	LAGUNILLAS
4	1	5	55,6	6	66,7	R	TEJERIA
33	3	34	60,7	24	42,9	R	QUENEGUAO
22	4	32	66,7	26	54,2	R	LA ORILLA
3	-	3	100,0	2	66,7	R	SAN FRANCISCO
38	5	44	68,8	36	56,3	R	MELENCURA
13	2	11	50,0	12	54,5	R	EL TREBOL

4.- POBLACION, POR SEXO Y GRUPOS DE EDAD; DE 15 AÑOS Y MAS, ALFABETA Y EN LA FUERZA DE TRABAJO, SEGUN PROVINCIAS, COMUNAS, DISTRITOS Y LOCALIDADES

PROVINCIA, COMUNA DISTRITO Y LOCALIDAD			POBLACION					
			TOTAL	SEXO		GRUPOS DE EDAD		
				HOMBRES	MUJERES	DE 0 A 5 AÑOS	DE 6 A 14 AÑOS	DE 15 A 24 AÑOS
DISTRITO PUICO			641	380	261	89	113	123
PATAGUAL		R	32	18	14	2	5	8
LINDA VISTA		R	44	26	18	3	17	7
LAS QUINCHAS		R	12	9	3	-	3	1
SANTA SOFIA		R	14	6	8	2	1	1
LO SARA		R	24	13	11	3	5	4
SAN JOSE		R	25	16	9	5	5	4
CUYUNAME		R	6	3	3	1	-	1
TRUQUILEMU VIEJO		R	95	62	33	16	10	16
QUENEGUAO		R	11	7	4	1	3	1
NAME		R	99	68	31	9	16	23
PURAPEL		R	10	5	5	1	1	4
PUICO		R	269	147	122	46	47	53
DISTRITO RELOCA			250	159	91	37	54	49
TAPAR		R	74	52	22	10	13	18
PAJONAL		R	44	21	23	8	12	7
SANTA ISIDORA		R	25	16	9	5	5	7
SANTA AURORA		R	19	13	6	-	4	6
SAN IGNACIO		R	16	10	6	2	5	1
PORVENIR		R	72	47	25	12	15	10
COMUNA PENCAHUE			7.814	4.178	3.636	975	1.717	1.589
DISTRITO PENCAHUE			1.697	847	850	220	359	335
PENCAHUE	AL.	U	746	366	380	95	178	133
LO FIGUEROA		R	511	251	260	77	97	102
QUEPO		R	64	34	30	8	10	19
EL CERRITO		R	20	10	10	-	4	5
TALCAMO		R	10	5	5	1	1	4
PEÑA HERMOSA		R	43	21	22	5	8	8
LAS TIZAS		R	114	59	55	18	18	19
SANTA SARA		R	41	22	19	2	5	11
EL ALMENDRO		R	60	31	29	2	12	15
EL PERAL		R	75	41	34	11	21	17
SANTA PATRICIA		R	13	7	6	1	5	2

4.- POBLACION, POR SEXO Y GRUPOS DE EDAD; DE 15 AÑOS Y MAS, ALFABETA Y EN LA FUERZA DE TRABAJO, SEGUN PROVINCIAS, COMUNAS, DISTRITOS Y LOCALIDADES

POBLACION		POBLACION DE 15 AÑOS Y MAS					PROVINCIA, COMUNA DISTRITO Y LOCALIDAD
GRUPOS DE EDAD		ALFABETA		EN LA FUERZA DE TRABAJO			
DE 25 A 64 AÑOS	DE 65 AÑOS Y MAS	NUMERO	PORCENTAJE	NUMERO	PORCENTAJE		
279	37	307	69,9	262	59,7		DISTRITO PUICO
15	2	16	64,0	11	44,0	R	PATAGUAL
16	1	18	75,0	11	45,8	R	LINDA VISTA
8	-	9	100,0	7	77,8	R	LAS QUINCHAS
7	3	7	63,6	3	27,3	R	SANTA SOFIA
10	2	16	100,0	8	50,0	R	LO SARA
10	1	6	40,0	8	53,3	R	SAN JOSE
4	-	5	100,0	4	80,0	R	CUYUNAME
50	3	45	65,2	49	71,0	R	TRUQUILEMU VIEJO
5	1	5	71,4	3	42,9	R	QUENEGUAO
47	4	49	66,2	60	81,1	R	NAME
2	2	6	75,0	4	50,0	R	PURAPEL
105	18	125	71,0	94	53,4	R	PUICO
104	6	106	66,7	106	66,7		DISTRITO RELOCA
33	-	34	66,7	39	76,5	R	TAPAR
16	1	13	54,2	16	66,7	R	PAJONAL
8	-	14	93,3	10	66,7	R	SANTA ISIDORA
9	-	9	60,0	9	60,0	R	SANTA AURORA
7	1	3	33,3	5	55,6	R	SAN IGNACIO
31	4	33	73,3	27	60,0	R	PORVENIR
2.917	616	3.658	71,4	2.648	51,7		COMUNA PENCAHUE
628	155	837	74,9	565	50,5		DISTRITO PENCAHUE
269	71	355	75,1	230	48,6	U AL.	PENCAHUE
190	45	267	79,2	174	51,6	R	LO FIGUEROA
25	2	23	50,0	28	60,9	R	QUEPO
9	2	14	87,5	8	50,0	R	EL CERRITO
3	1	5	62,5	4	50,0	R	TALCAMO
18	4	22	73,3	13	43,3	R	PEÑA HERMOSA
44	15	57	73,1	41	52,6	R	LAS TIZAS
20	3	23	67,6	19	55,9	R	SANTA SARA
23	8	34	73,9	18	39,1	R	EL ALMENDRO
23	3	33	76,7	26	60,5	R	EL PERAL
4	1	4	57,1	4	57,1	R	SANTA PATRICIA

4.- POBLACION, POR SEXO Y GRUPOS DE EDAD; DE 15 AÑOS Y MAS, ALFABETA Y EN LA FUERZA DE TRABAJO, SEGUN PROVINCIAS, COMUNAS, DISTRITOS Y LOCALIDADES

PROVINCIA, COMUNA DISTRITO Y LOCALIDAD			POBLACION					
			TOTAL	SEXO		GRUPOS DE EDAD		
				HOMBRES	MUJERES	DE 0 A 5 AÑOS	DE 6 A 14 AÑOS	DE 15 A 24 AÑOS
DISTRITO CORINTO			1.215	636	579	148	260	226
CORINTO	AL.	U	756	379	377	89	164	150
CORINTO		R	163	87	76	23	37	28
EL PEÑON		R	50	24	26	5	12	12
RAUQUEN		R	153	98	55	18	27	24
CAUPOLICAN		R	22	9	13	3	11	2
LA ORILLA		R	36	19	17	5	3	1
LAS TIZAS		R	35	20	15	5	6	9
DISTRITO ESTERO			899	477	422	102	205	189
EL MORRO		R	52	26	26	3	5	12
EL ESTERO		R	221	114	107	26	46	37
EL OESTE		R	150	86	64	15	34	31
CABRERIA		R	91	47	44	17	25	20
ESPERANZA		R	43	26	17	7	8	7
BOTALCURA		R	275	142	133	25	71	72
CHEPICA		R	67	36	31	9	16	10
DISTRITO TANGUAO			1.197	654	543	154	252	237
CURTIDURIA		R	328	167	161	32	91	73
TOCONEY		R	348	198	150	46	55	66
ROBLE VERDE		R	80	46	34	16	19	17
GONZALEZ BASTIAS		R	127	69	58	17	29	19
PEÑUELAS		R	43	24	19	4	12	7
LAS PALMAS		R	29	16	13	2	3	5
TRICAO		R	9	6	3	-	-	2
PICHAMAN		R	11	8	3	4	1	2
SANTA ISABEL		R	15	9	6	2	-	2
TANGUAO		R	207	111	96	31	42	44
DISTRITO BATUCO			1.155	668	487	147	249	254
CANCHA DE QUILLAY		R	95	53	42	12	25	18
MONTECILLOS		R	119	66	53	10	25	20
BATUCO		R	225	124	101	34	46	49
EL RODEO		R	59	39	20	11	11	20
LOS SAUCES		R	142	83	59	18	25	41
SAN PEDRO		R	54	34	20	2	12	17
LAS CAÑAS		R	54	34	20	5	11	9
RINCON DE VALENZUELA		R	94	55	39	12	22	13

4.- POBLACION, POR SEXO Y GRUPOS DE EDAD; DE 15 AÑOS Y MAS, ALFABETA Y EN LA FUERZA DE TRABAJO, SEGUN PROVINCIAS, COMUNAS, DISTRITOS Y LOCALIDADES

POBLACION		POBLACION DE 15 AÑOS Y MAS				PROVINCIA, COMUNA DISTRITO Y LOCALIDAD
GRUPOS DE EDAD		ALFABETA		EN LA FUERZA DE TRABAJO		
DE 25 A 64 AÑOS	DE 65 AÑOS Y MAS	NUMERO	PORCENTAJE	NUMERO	PORCENTAJE	
470	111	644	79,8	401	49,7	DISTRITO CORINTO
276	77	416	82,7	232	46,1	U AL. CORINTO
60	15	75	72,8	52	50,5	R CORINTO
15	6	29	87,9	16	48,5	R EL PEÑON
77	7	84	77,8	67	62,0	R RAUQUEN
6	-	3	37,5	4	50,0	R CAUPOLICAN
21	6	19	67,9	15	53,6	R LA ORILLA
15	-	18	75,0	15	62,5	R LAS TIZAS
328	75	400	67,6	304	51,4	DISTRITO ESTERO
26	6	33	75,0	19	43,2	R EL MORRO
88	24	112	75,2	74	49,7	R EL ESTERO
62	8	62	61,4	63	62,4	R EL OESTE
22	7	22	44,9	21	42,9	R CABRERIA
16	5	13	46,4	13	46,4	R ESPERANZA
87	20	126	70,4	94	52,5	R BOTALCURA
27	5	32	76,2	20	47,6	R CHEPICA
469	85	597	75,5	382	48,3	DISTRITO TANGUAO
111	21	155	75,6	112	54,6	R CURTIDURIA
147	34	196	79,4	107	43,3	R TOCONEY
26	2	32	71,1	22	48,9	R ROBLE VERDE
52	10	66	81,5	35	43,2	R GONZALEZ BASTIAS
19	1	15	55,6	12	44,4	R PEÑUELAS
16	3	18	75,0	16	66,7	R LAS PALMAS
7	-	5	55,6	6	66,7	R TRICAO
4	-	5	83,3	4	66,7	R PICHAMAN
5	6	8	61,5	7	53,8	R SANTA ISABEL
82	8	97	72,4	61	45,5	R TANGUAO
428	77	488	64,3	410	54,0	DISTRITO BATUCO
36	4	44	75,9	30	51,7	R CANCHA DE QUILLAY
48	16	55	65,5	38	45,2	R MONTECILLOS
84	12	115	79,3	73	50,3	R BATUCO
17	-	31	83,8	26	70,3	R EL RODEO
48	10	62	62,6	54	54,5	R LOS SAUCES
21	2	26	65,0	25	62,5	R SAN PEDRO
21	8	26	68,4	19	50,0	R LAS CAÑAS
37	10	33	55,0	30	50,0	R RINCON DE VALENZUELA

4.- POBLACION, POR SEXO Y GRUPOS DE EDAD; DE 15 AÑOS Y MAS, ALFABETA Y EN LA FUERZA DE TRABAJO, SEGUN PROVINCIAS, COMUNAS, DISTRITOS Y LOCALIDADES

PROVINCIA, COMUNA DISTRITO Y LOCALIDAD		POBLACION					
		TOTAL	SEXO		GRUPOS DE EDAD		
			HOMBRES	MUJERES	DE 0 A 5 AÑOS	DE 6 A 14 AÑOS	DE 15 A 24 AÑOS
LIBUN	R	193	116	77	27	48	41
LOS NEGROS	R	120	64	56	16	24	26
DISTRITO LITU		906	495	411	115	232	184
TAPIHUE	R	95	45	50	8	20	28
LAS PALMAS	R	117	58	59	17	37	17
LA ORILLA	R	198	114	84	22	46	43
LITU	R	123	67	56	17	40	19
LA PEÑA	R	52	34	18	5	10	16
LOS GUINDOS	R	47	21	26	11	16	5
EL TOTORAL	R	215	129	86	28	52	44
BOTALCURA	R	59	27	32	7	11	12
DISTRITO LA AGUADA		745	401	344	89	160	164
LAS DOSCIENTAS	R	119	62	57	14	30	25
LA AGUADA	R	54	28	26	4	13	12
PAJONALES	R	136	75	61	11	21	45
TUTUCURA	R	46	27	19	8	7	10
LOS CRISTALES	R	337	175	162	42	83	61
LOS LITRES	R	15	11	4	5	-	1
LAS ÑIPAS	R	20	14	6	1	4	5
SANTA MONICA	R	6	3	3	1	-	1
SAN ESTEBAN	R	12	6	6	3	2	4
COMUNA CONSTITUCION		31.597	15.811	15.786	4.766	6.948	6.302
DISTRITO PLAZA DE ARMAS		7.080	3.253	3.827	887	1.326	1.389
CONSTITUCION	CD. U	7.080	3.253	3.827	887	1.326	1.389
DISTRITO MAGUILLIN		9.716	4.773	4.943	1.532	2.244	2.027
CONSTITUCION	CD. U	9.366	4.568	4.798	1.467	2.166	1.948
PULLAULLAO	R	48	27	21	11	5	17
MAGUILLIN	R	57	37	20	8	12	13
POTRERILLOS	R	5	4	1	-	-	1
AVENIDA TALCA	R	13	10	3	-	2	1
PANGALILLO	R	114	62	52	26	33	18
VIÑALES	R	113	65	48	20	26	29

4.- POBLACION, POR SEXO Y GRUPOS DE EDAD; DE 15 AÑOS Y MAS, ALFABETA Y EN LA FUERZA DE TRABAJO, SEGUN PROVINCIAS, COMUNAS, DISTRITOS Y LOCALIDADES

POBLACION		POBLACION DE 15 AÑOS Y MAS				PROVINCIA, COMUNA DISTRITO Y LOCALIDAD
GRUPOS DE EDAD		ALFABETA		EN LA FUERZA DE TRABAJO		
DE 25 A 64 AÑOS	DE 65 AÑOS Y MAS	NUMERO	PORCENTAJE	NUMERO	PORCENTAJE	
71	6	57	48,3	71	60,2	R LIBUN
45	9	39	48,8	44	55,0	R LOS NEGROS
319	56	382	68,3	307	54,9	DISTRITO LITU
33	6	47	70,1	35	52,2	R TAPIHUE
39	7	35	55,6	31	49,2	R LAS PALMAS
70	17	98	75,4	62	47,7	R LA ORILLA
39	8	48	72,7	34	51,5	R LITU
17	4	18	48,6	27	73,0	R LA PEÑA
14	1	11	55,0	10	50,0	R LOS GUINDOS
80	11	89	65,9	81	60,0	R EL TOTORAL
27	2	36	87,8	27	65,9	R BOTALCURA
275	57	310	62,5	279	56,3	DISTRITO LA AGUADA
46	4	53	70,7	36	48,0	R LAS DOSCIENTAS
22	3	26	70,3	23	62,2	R LA AGUADA
47	12	71	68,3	55	52,9	R PAJONALES
17	4	24	77,4	18	58,1	R TUTUCURA
123	28	122	57,5	123	58,0	R LOS CRISTALES
6	3	1	10,0	8	80,0	R LOS LITRES
7	3	2	13,3	11	73,3	R LAS ÑIPAS
4	-	4	80,0	3	60,0	R SANTA MONICA
3	-	7	100,0	2	28,6	R SAN ESTEBAN
11.786	1.795	17.039	85,7	9.581	48,2	COMUNA CONSTITUCION
2.921	557	4.555	93,6	2.405	49,4	DISTRITO PLAZA DE ARMAS
2.921	557	4.555	93,6	2.405	49,4	U CD. CONSTITUCION
3.541	372	5.215	87,8	2.769	46,6	DISTRITO MAGUILLIN
3.418	367	5.063	88,3	2.648	46,2	U CD. CONSTITUCION
14	1	17	53,1	21	65,6	R PULLAULLAO
24	-	29	78,4	22	59,5	R MAGUILLIN
4	-	5	100,0	4	80,0	R POTRERILLOS
9	1	10	90,9	8	72,7	R AVENIDA TALCA
35	2	40	72,7	26	47,3	R PANGALILLO
37	1	51	76,1	40	59,7	R VIÑALES

4.- POBLACION, POR SEXO Y GRUPOS DE EDAD; DE 15 AÑOS Y MAS, ALFABETA Y EN LA FUERZA DE TRABAJO, SEGUN PROVINCIAS, COMUNAS, DISTRITOS Y LOCALIDADES

PROVINCIA, COMUNA DISTRITO Y LOCALIDAD			POBLACION					
			TOTAL	SEXO		GRUPOS DE EDAD		
				HOMBRES	MUJERES	DE 0 A 5 AÑOS	DE 6 A 14 AÑOS	DE 15 A 24 AÑOS
DISTRITO ESTACION			5.111	2.503	2.608	800	1.101	1.030
CONSTITUCION	CD.	U	4.378	2.124	2.254	657	925	897
GUANACOS		R	140	64	76	28	44	17
CUATRO ROBLES		R	114	62	52	23	23	24
LOS CASTAÑOS		R	78	40	38	13	15	19
PUERTAS VERDES		R	178	102	76	41	43	34
VIRALES		R	93	51	42	20	21	18
BANCO DE ARENA		R	43	20	23	6	13	4
LA PALMILLA		R	24	14	10	4	3	3
PIEDRA DEL LOBO		R	15	6	9	-	5	6
VIRALES BAJOS		R	48	20	28	8	9	8
DISTRITO PUTU			2.938	1.591	1.347	443	659	497
PUTU	AL.	U	612	315	297	100	101	94
RANCHO ASTILLERO		R	22	13	9	5	7	2
QUIVOLGO		R	151	87	64	27	31	25
GUENON		R	49	32	17	9	8	13
JUNQUILLAR		R	281	162	119	33	66	50
MAROMILLAS		R	121	58	63	13	28	18
DOLLIMO		R	142	79	63	28	32	31
PUTU		R	336	183	153	43	84	76
CARRIZAL		R	373	182	191	68	96	63
VAQUERIA		R	268	147	121	28	78	37
CUCHI		R	91	55	36	16	23	12
CAPELLANIA		R	40	25	15	5	9	13
CHANQUIUQUE		R	129	68	61	22	20	25
GUILLEUMO		R	52	34	18	8	8	8
PERALILLO		R	81	42	39	10	18	7
CARRIZALILLO		R	43	27	16	5	10	6
MANCHA DE RELBUN		R	13	6	7	3	2	2
CABEZA DE VACA		R	9	8	1	-	2	2
CAMARICO		R	55	26	29	8	13	7
CALABOZO		R	70	42	28	12	23	6
DISTRITO PICHAMAN			1.859	1.018	841	286	435	378
PICHAMAN		R	111	64	47	10	22	31
CORRALES		R	354	219	135	58	93	67
HUINGANES		R	23	11	12	4	5	5
MAQUEGUA		R	126	58	68	25	29	15
OVEJERIA		R	68	34	34	9	22	18

4.- POBLACION, POR SEXO Y GRUPOS DE EDAD; DE 15 AÑOS Y MAS, ALFABETA Y EN LA FUERZA DE TRABAJO, SEGUN PROVINCIAS, COMUNAS, DISTRITOS Y LOCALIDADES

POBLACION		POBLACION DE 15 AÑOS Y MAS					
GRUPOS DE EDAD		ALFABETA		EN LA FUERZA DE TRABAJO			PROVINCIA, COMUNA DISTRITO Y LOCALIDAD
DE 25 A 64 AÑOS	DE 65 AÑOS Y MAS	NUMERO	PORCENTAJE	NUMERO	PORCENTAJE		
1.925	255	2.757	85,9	1.565	48,8		DISTRITO ESTACIÖN
1.677	222	2.454	87,8	1.351	48,3	U CD.	CONSTITUCION
49	2	43	63,2	38	55,9	R	GUANACOS
38	6	53	77,9	36	52,9	R	CUATRO ROBLES
27	4	37	74,0	22	44,0	R	LOS CASTAÑOS
56	4	72	76,6	56	59,6	R	PUERTAS VERDES
30	4	40	76,9	29	55,8	R	VIÑALES
15	5	17	70,8	8	33,3	R	BANCO DE ARENA
10	4	12	70,6	11	64,7	R	LA PALMILLA
3	1	9	90,0	2	20,0	R	PIEDRA DEL LOBO
20	3	20	64,5	12	38,7	R	VIÑALES BAJOS
1.067	272	1.469	80,0	825	44,9		DISTRITO PUTU
245	72	368	89,5	179	43,6	U AL.	PUTU
7	1	7	70,0	4	40,0	R	RANCHO ASTILLERO
62	6	77	82,8	51	54,8	R	QUIVOLGO
19	-	22	68,8	22	68,8	R	GUENON
99	33	147	80,8	74	40,7	R	JUNQUILLAR
42	20	62	77,5	28	35,0	R	MAROMILLAS
43	8	56	68,3	44	53,7	R	DOLLIMO
109	24	165	78,9	90	43,1	R	PUTU
125	21	164	78,5	96	45,9	R	CARRIZAL
103	22	132	81,5	75	46,3	R	VAQUERIA
32	8	35	67,3	24	46,2	R	CUCHI
12	1	24	92,3	16	61,5	R	CAPELLANIA
47	15	79	90,8	41	47,1	R	CHANQUIUQUE
20	8	29	80,6	10	27,8	R	GUILLEUMO
36	10	32	60,4	26	49,1	R	PERALILLO
17	5	24	85,7	16	57,1	R	CARRIZALILLO
5	1	4	50,0	3	37,5	R	MANCHA DE RELBUN
3	2	4	57,1	5	71,4	R	CABEZA DE VACA
19	8	18	52,9	10	29,4	R	CAMARICO
22	7	20	57,1	11	31,4	R	CALABOZO
632	128	861	75,7	551	48,4		DISTRITO PICHAMAN
37	11	62	78,5	38	48,1	R	PICHAMAN
126	10	151	74,4	115	56,7	R	CORRALES
7	2	10	71,4	6	42,9	R	HUINGANES
45	12	49	68,1	27	37,5	R	MAQUEGUA
17	2	28	75,7	18	48,6	R	OVEJERIA

CENTRO DE DOCUMENTACION IREN

4.- POBLACION, POR SEXO Y GRUPOS DE EDAD; DE 15 AÑOS Y MAS, ALFABETA Y EN LA FUERZA DE TRABAJO, SEGUN PROVINCIAS, COMUNAS, DISTRITOS Y LOCALIDADES

PROVINCIA, COMUNA DISTRITO Y LOCALIDAD		POBLACION					
		TOTAL	SEXO		GRUPOS DE EDAD		
			HOMBRES	MUJERES	DE 0 A 5 AÑOS	DE 6 A 14 AÑOS	DE 15 A 24 AÑOS
CAÑETE	R	74	45	29	6	12	21
GUAPI	R	51	28	23	15	12	10
AGUA BUENA	R	59	35	24	11	15	13
MACAL	R	180	98	82	23	32	38
CULENAR	R	53	27	26	7	11	8
CARRIZALILLO	R	377	195	182	66	100	68
COIPUE	R	383	204	179	52	82	84
DISTRITO EL MELLICO		3.563	1.928	1.635	598	867	708
RINCONADA	R	209	105	104	30	56	30
PAPALILLO	R	91	50	41	10	22	17
LIRIECILLO	R	5	3	2	-	2	1
CRUCE EMPEDRADO	R	1.297	701	596	230	332	275
PANTANILLOS	R	26	18	8	5	6	6
BARRANQUILLA	R	25	16	9	2	5	7
LAS VEGAS	R	65	30	35	16	7	13
LOS MAQUIS	R	26	18	8	3	7	9
LAS LISAS	R	23	14	9	1	5	7
QUEBRADA PICHAMAN	R	100	57	43	20	8	14
TRIGALCILLO	R	14	8	6	1	6	-
CULENAR	R	90	52	38	18	16	17
AGUA BUENA	R	10	5	5	1	-	3
LOS CALABOZOS	R	49	26	23	7	16	8
LAS CORRIENTES	R	233	119	114	30	60	49
CAJON DE LOS GONZALEZ	R	113	58	55	20	31	21
CARRIZAL	R	55	30	25	7	11	9
RISQUERIA	R	79	44	35	8	19	16
SANTA CAROLINA	R	204	107	97	39	55	39
HUILLIN	R	335	182	153	74	86	58
CERRO PELADO	R	84	46	38	10	19	9
PANGALILLO	R	185	96	89	32	40	35
LAGUNILLAS	R	29	18	11	5	11	5
MAQUEGUA	R	37	22	15	4	11	10
EL MELLICO	R	86	43	43	11	21	18
JUEGOS DE CHUECA	R	-	-	-	-	-	-
LOS TABLONES	R	16	9	7	7	4	-
FOREL	R	47	37	10	1	2	9
HUINGANES	R	30	14	16	6	9	3

4.- POBLACION, POR SEXO Y GRUPOS DE EDAD; DE 15 AÑOS Y MAS, ALFABETA Y EN LA FUERZA DE TRABAJO, SEGUN PROVINCIAS, COMUNAS, DISTRITOS Y LOCALIDADES

POBLACION		POBLACION DE 15 AÑOS Y MAS					
GRUPOS DE EDAD		ALFABETA		EN LA FUERZA DE TRABAJO			PROVINCIA, COMUNA DISTRITO Y LOCALIDAD
DE 25 A 64 AÑOS	DE 65 AÑOS Y MAS	NUMERO	PORCENTAJE	NUMERO	PORCENTAJE		
29	6	45	80,4	20	35,7	R	CAÑETE
13	1	16	66,7	12	50,0	R	GUAPI
16	4	25	75,8	19	57,6	R	AGUA BUENA
66	21	103	82,4	61	48,8	R	MACAL
22	5	32	91,4	14	40,0	R	CULENAR
109	34	132	62,6	86	40,8	R	CARRIZALILLO
145	20	208	83,5	135	54,2	R	COIPUE
1.218	172	1.591	75,8	1.041	49,6		DISTRITO EL MELLICO
65	8	94	76,4	58	47,2	R	RINCONADA
37	5	44	74,6	21	35,6	R	PAPALILLO
2	-	3	100,0	1	33,3	R	LIRIECILLO
437	23	629	85,6	381	51,8	R	CRUCE EMPEDRADO
8	1	15	100,0	8	53,3	R	PANTANILLOS
7	4	13	72,2	9	50,0	R	BARRANQUILLA
25	4	31	73,8	17	40,5	R	LAS VEGAS
6	1	13	81,3	8	50,0	R	LOS MAQUIS
6	4	15	88,2	10	58,8	R	LAS LISAS
45	13	56	77,8	36	50,0	R	QUEBRADA PICHAMAN
5	2	6	85,7	2	28,6	R	TRIGALCILLO
30	9	41	73,2	25	44,6	R	CULENAR
6	-	7	77,8	6	66,7	R	AGUA BUENA
15	3	14	53,8	13	50,0	R	LOS CALABOZOS
75	19	101	70,6	71	49,7	R	LAS CORRIENTES
32	9	29	46,8	27	43,5	R	CAJON DE LOS GONZALEZ
22	6	21	56,8	19	51,4	R	CARRIZAL
25	11	12	23,1	24	46,2	R	RISQUERIA
68	3	70	63,6	59	53,6	R	SANTA CAROLINA
107	10	148	84,6	86	49,1	R	HUILLIN
34	12	37	67,3	18	32,7	R	CERRO PELADO
67	11	76	67,3	56	49,6	R	PANGALILLO
7	1	10	76,9	6	46,2	R	LAGUNILLAS
11	1	15	68,2	12	54,5	R	MAQUEGUA
30	6	42	77,8	27	50,0	R	EL MELLICO
-	-	-	-	-	-	R	JUEGOS DE CHUECA
5	-	4	80,0	2	40,0	R	LOS TABLONES
30	5	38	86,4	32	72,7	R	FOREL
11	1	7	46,7	7	46,7	R	HUINGANES

4.- POBLACION, POR SEXO Y GRUPOS DE EDAD; DE 15 AÑOS Y MAS, ALFABETA Y EN LA FUERZA DE TRABAJO, SEGUN PROVINCIAS, COMUNAS, DISTRITOS Y LOCALIDADES

PROVINCIA, COMUNA DISTRITO Y LOCALIDAD			POBLACION					
			TOTAL	SEXO		GRUPOS DE EDAD		
				HOMBRES	MUJERES	DE 0 A 5 AÑOS	DE 6 A 14 AÑOS	DE 15 A 24 AÑOS
DISTRITO LOS PELLINES			1.330	745	585	220	316	273
CARRANZA		R	28	15	13	1	6	5
EL PARRON		R	276	168	108	44	63	53
LOS PELLINES		R	398	202	196	79	109	77
LAS CAÑAS		R	369	197	172	54	84	82
SAN PEDRO		R	87	60	27	12	17	16
QUEBRADA HONDA		R	172	103	69	30	37	40
COMUNA CUREPTO			12.623	6.529	6.094	1.659	2.775	2.478
DISTRITO CUREPTO			3.130	1.511	1.619	407	659	598
CUREPTO	PB.	U	2.445	1.162	1.283	320	504	454
LOS CANELILLOS		R	5	2	3	2	-	1
ANGOSTURA		R	25	16	9	-	1	11
PLACILLA		R	99	46	53	13	12	15
JUNQUILLOS		R	7	5	2	-	3	2
LIEN		R	90	39	51	14	18	19
LOS OLIVOS		R	179	98	81	23	47	40
EL GUANACO		R	22	11	11	4	5	2
LOS TREILES		R	59	31	28	9	16	11
HUELON		R	155	76	79	14	44	30
LOS ROMEROS		R	27	14	13	6	3	11
LAS CONDES		R	17	11	6	2	6	2
DISTRITO CALPUN			1.314	655	659	162	300	247
HORNILLOS		R	284	138	146	30	52	36
EL QUEÑE		R	173	92	81	21	39	31
PARAGUAY		R	164	93	71	17	33	41
CALPUN		R	266	128	138	40	78	51
MONTE GRANDE		R	70	37	33	8	17	10
EL RODEO		R	177	84	93	19	36	43
TRAIGUEN		R	19	10	9	-	7	1
LLACALLACA		R	65	28	37	11	19	16
CULENAR		R	96	45	51	16	19	18
DISTRITO CONSTANTUE			927	479	448	102	171	186
LIMAVIDA		R	110	54	56	13	26	22
PAULA		R	157	88	69	13	34	36
CONSTANTUE		R	323	165	158	31	59	67
BOCAMAVIDA		R	337	172	165	45	52	61

4.- POBLACION, POR SEXO Y GRUPOS DE EDAD; DE 15 AÑOS Y MAS, ALFABETA Y EN LA FUERZA DE TRABAJO, SEGUN PROVINCIAS, COMUNAS, DISTRITOS Y LOCALIDADES

POBLACION		POBLACION DE 15 AÑOS Y MAS					
GRUPOS DE EDAD		ALFABETA		EN LA FUERZA DE TRABAJO			PROVINCIA, COMUNA DISTRITO Y LOCALIDAD
DE 25 A 64 AÑOS	DE 65 AÑOS Y MAS	NUMERO	PORCENTAJE	NUMERO	PORCENTAJE		
482	39	591	74,4	425	53,5		DISTRITO LOS PELLINES
16	-	17	81,0	12	57,1	R	CARRANZA
109	7	124	73,4	109	64,5	R	EL PARRON
121	12	141	67,1	93	44,3	R	LOS PELLINES
133	16	189	91,8	105	45,5	R	LAS CAÑAS
41	1	50	86,2	47	81,0	R	SAN PEDRO
62	3	70	66,7	59	56,2	R	QUEBRADA HONDA
4.673	1.038	6.302	77,0	3.764	46,0		COMUNA CUREPTO
1.199	267	1.787	86,6	910	44,1		DISTRITO CUREPTO
961	206	1.430	88,2	735	45,3	U PB.	CUREPTO
2	-	2	66,7	-	-	R	LOS CANELILLOS
9	4	14	58,3	7	29,2	R	ANGOSTURA
41	18	61	82,4	21	28,4	R	PLACILLA
2	-	4	100,0	-	-	R	JUNQUILLOS
33	6	47	81,0	18	31,0	R	LIEN
58	11	97	89,0	49	45,0	R	LOS OLIVOS
9	2	9	69,2	4	30,8	R	EL GUANACO
18	5	24	70,6	12	35,3	R	LOS TREILES
53	14	80	82,5	51	52,6	R	HUELON
6	1	11	61,1	7	38,9	R	LOS ROMEROS
7	-	8	88,9	6	66,7	R	LAS CONDES
463	142	688	80,8	320	37,6		DISTRITO CALPUN
119	47	163	80,7	60	29,7	R	HORNILLOS
65	17	86	76,1	33	29,2	R	EL QUEÑE
53	20	96	84,2	56	49,1	R	PARAGUAY
78	19	133	89,9	62	41,9	R	CALPUN
31	4	35	77,8	19	42,2	R	MONTE GRANDE
57	22	90	73,8	47	38,5	R	EL RODEO
10	1	8	66,7	8	66,7	R	TRAIGUEN
15	4	29	82,9	12	34,3	R	LLACALLACA
35	8	48	78,7	23	37,7	R	CULENAR
373	95	533	81,5	271	41,4		DISTRITO CONSTANTUE
42	7	62	87,3	34	47,9	R	LIMAVIDA
62	12	88	80,0	49	44,5	R	PAULA
128	38	191	82,0	90	38,6	R	CONSTANTUE
141	38	192	80,0	98	40,8	R	DOCAMAVIDA

4.- POBLACION, POR SEXO Y GRUPOS DE EDAD; DE 15 AÑOS Y MAS, ALFABETA Y EN LA FUERZA DE TRABAJO, SEGUN PROVINCIAS, COMUNAS, DISTRITOS Y LOCALIDADES

PROVINCIA, COMUNA DISTRITO Y LOCALIDAD			POBLACION					
			TOTAL	SEXO		GRUPOS DE EDAD		
				HOMBRES	MUJERES	DE 0 A 5 AÑOS	DE 6 A 14 AÑOS	DE 15 A 24 AÑOS
DISTRITO HUENCHULLAMI			1.098	598	500	145	265	205
LA TRINCHERA		R	4	2	2	1	-	1
SAN RAFAEL		R	20	11	9	2	5	2
DEPUN		R	48	26	22	14	7	12
PUNUNQUEN		R	30	18	12	2	12	8
LOS RABANOS		R	25	12	13	2	7	5
LOS RINCONES		R	24	10	14	6	11	3
LAS LOMAS		R	48	24	24	9	4	12
LA PIRAGUA		R	52	30	22	10	19	6
LOS CHUPONES		R	1	1	-	-	-	-
LOMA BLANCA		R	39	27	12	2	7	9
MACAL		R	76	44	32	11	9	14
COIPUE		R	33	20	13	2	10	5
CONCA		R	78	35	43	18	14	18
LA ORILLA		R	268	129	139	40	61	46
HUENCHULLAMI		R	98	60	38	9	11	24
HUELON		R	254	149	105	17	88	40
DISTRITO COIPUE			710	458	252	115	101	174
LAS CANALES		R	134	78	56	24	26	27
TRAPICHE		R	99	74	25	11	7	36
COIPUE		R	329	215	114	55	50	76
PUPILLA		R	90	58	32	12	12	21
PANTANILLOS		R	39	20	19	11	4	6
PALHUEN		R	6	5	1	-	-	5
EL CRUCERO		R	13	8	5	2	2	3
DISTRITO GUALLECO			610	315	295	70	199	100
GUALLECO	AL.	U	442	221	221	42	177	74
GUALLECO		R	168	94	74	28	22	26
DISTRITO TABUNCO			682	379	303	113	168	133
TABUNCO		R	277	142	135	36	76	41
PUMUNUL		R	265	164	101	56	58	64
HIGUERILLA		R	140	73	67	21	34	28

4.- POBLACION, POR SEXO Y GRUPOS DE EDAD; DE 15 AÑOS Y MAS, ALFABETA Y EN LA FUERZA DE TRABAJO, SEGUN PROVINCIAS, COMUNAS, DISTRITOS Y LOCALIDADES

POBLACION		POBLACION DE 15 AÑOS Y MAS					PROVINCIA, COMUNA DISTRITO Y LOCALIDAD
GRUPOS DE EDAD		ALFABETA		EN LA FUERZA DE TRABAJO			
DE 25 A 64 AÑOS	DE 65 AÑOS Y MAS	NUMERO	PORCENTAJE	NUMERO	PORCENTAJE		
396	87	519	75,4	326	47,4		DISTRITO HUENCHULLAMI
2	-	3	100,0	2	66,7	R	LA TRINCHERA
11	-	3	23,1	9	69,2	R	SAN RAFAEL
14	1	14	51,9	13	48,1	R	DEPUN
8	-	10	62,5	10	62,5	R	PUNUNQUEN
8	3	14	87,5	8	50,0	R	LOS RABANOS
4	-	3	42,9	4	57,1	R	LOS RINCONES
19	4	27	77,1	11	31,4	R	LAS LOMAS
14	3	17	73,9	9	39,1	R	LA PIRAGUA
-	1	1	100,0	1	100,0	R	LOS CHUPONES
16	5	15	50,0	17	56,7	R	LOMA BLANCA
35	7	44	78,6	27	48,2	R	MACAL
13	3	19	90,5	11	52,4	R	COIPUE
23	5	24	52,2	14	30,4	R	CONCA
97	24	138	82,6	71	42,5	R	LA ORILLA
45	9	64	82,1	46	59,0	R	HUENCHULLAMI
87	22	123	82,6	73	49,0	R	HUELON
286	34	350	70,9	326	66,0		DISTRITO COIPUE
51	6	61	72,6	54	64,3	R	LAS CANALES
44	1	63	77,8	67	82,7	R	TRAPICHE
139	9	169	75,4	153	68,3	R	COIPUE
33	12	38	57,6	33	50,0	R	PUPILLA
13	5	13	54,2	14	58,3	R	PANTANILLOS
1	-	5	83,3	5	83,3	R	PALHUEN
5	1	1	11,1	-	-	R	EL CRUCERO
200	41	282	82,7	152	44,6		DISTRITO GUALLECO
121	28	200	89,7	97	43,5	U AL.	GUALLECO
79	13	82	69,5	55	46,6	R	GUALLECO
220	48	234	58,4	190	47,4		DISTRITO TABUNCO
91	33	111	67,3	57	34,5	R	TABUNCO
77	10	68	45,0	86	57,0	R	PUMUNUL
52	5	55	64,7	47	55,3	R	HIGUERILLA

4.- POBLACION, POR SEXO Y GRUPOS DE EDAD; DE 15 AÑOS Y MAS, ALFABETA Y EN LA FUERZA DE TRABAJO, SEGUN PROVINCIAS, COMUNAS, DISTRITOS Y LOCALIDADES

PROVINCIA, COMUNA DISTRITO Y LOCALIDAD		POBLACION					
		TOTAL	SEXO		GRUPOS DE EDAD		
			HOMBRES	MUJERES	DE 0 A 5 AÑOS	DE 6 A 14 AÑOS	DE 15 A 24 AÑOS
DISTRITO MANZANO		698	359	339	91	151	132
MANANTIALES	R	152	78	74	24	35	28
LLONGOCURA	R	153	78	75	17	39	26
DEUCA	R	275	138	137	35	52	50
EL MANZANO	R	118	65	53	15	25	28
DISTRITO RAPILERMO		1.268	661	607	172	276	267
POBLACION	R	232	110	122	34	55	44
ESTANCILLA	R	404	219	185	60	88	79
RAPILERMO	R	467	248	219	57	102	107
QUEBRADA LOS GUINDOS	R	140	68	72	18	28	27
CATALINA	R	25	16	9	3	3	10
DISTRITO GUAQUEN		1.288	654	634	163	326	265
TONLEMO	R	137	67	70	21	31	35
GUAQUEN	R	677	334	343	94	177	137
COLIN	R	140	74	66	10	32	26
LIMAVIDA	R	334	179	155	38	86	67
DISTRITO HORNILLOS		898	460	438	119	159	171
LAS GARZAS	R	95	51	44	13	18	19
QUEBRADA DE REYES	R	115	60	55	8	21	15
HUALMAPU	R	180	87	93	25	33	37
DOMULGO	R	127	65	62	16	25	22
BUENOS AIRES	R	70	46	24	12	13	16
QUEBRADA DE ROJAS	R	88	44	44	17	17	16
EL AJIAL	R	34	22	12	5	3	9
EL GUINDO	R	102	47	55	11	14	20
EL MEMBRILLO	R	87	38	49	12	15	17

4.- POBLACION, POR SEXO Y GRUPOS DE EDAD; DE 15 AÑOS Y MAS, ALFABETA Y EN LA FUERZA DE TRABAJO, SEGUN PROVINCIAS, COMUNAS, DISTRITOS Y LOCALIDADES

POBLACION		POBLACION DE 15 AÑOS Y MAS					PROVINCIA, COMUNA DISTRITO Y LOCALIDAD
GRUPOS DE EDAD		ALFABETA		EN LA FUERZA DE TRABAJO			
DE 25 A 64 AÑOS	DE 65 AÑOS Y MAS	NUMERO	PORCENTAJE	NUMERO	PORCENTAJE		
265	59	338	74,1	204	44,7		DISTRITO MANZANO
55	10	68	73,1	43	46,2	R	MANANTIALES
56	15	65	67,0	42	43,3	R	LLONGOCURA
109	29	143	76,1	85	45,2	R	DEUCA
45	5	62	79,5	34	43,6	R	EL MANZANO
454	99	522	63,7	365	44,5		DISTRITO RAPILERMO
80	19	52	36,4	44	30,8	R	POBLACION
149	28	188	73,4	115	44,9	R	ESTANCILLA
160	41	219	71,1	165	53,6	R	RAPILERMO
56	11	49	52,1	29	30,9	R	QUEBRADA LOS GUINDOS
9	-	14	73,7	12	63,2	R	CATALINA
451	83	621	77,7	428	53,6		DISTRITO GUAQUEN
50	-	69	81,2	53	62,4	R	TONLEMO
220	49	300	73,9	214	52,7	R	GUAQUEN
54	18	77	78,6	48	49,0	R	COLIN
127	16	175	83,3	113	53,8	R	LIMAVIDA
366	83	428	69,0	272	43,9		DISTRITO HORNILLOS
37	8	50	78,1	32	50,0	R	LAS GARZAS
56	15	62	72,1	35	40,7	R	QUEBRADA DE REYES
71	14	72	59,0	43	35,2	R	HUALMAPU
50	14	57	66,3	40	46,5	R	DOMULGO
27	2	34	75,6	24	53,3	R	BUENOS AIRES
33	5	35	64,8	28	51,9	R	QUEBRADA DE ROJAS
13	4	18	69,2	15	57,7	R	EL AJIAL
44	13	54	70,1	29	37,7	R	EL GUINDO
35	8	46	76,7	26	43,3	R	EL MEMBRILLO

4.- POBLACION, POR SEXO Y GRUPOS DE EDAD; DE 15 AÑOS Y MAS, ALFABETA Y EN LA FUERZA DE TRABAJO, SEGUN PROVINCIAS, COMUNAS, DISTRITOS Y LOCALIDADES

PROVINCIA, COMUNA DISTRITO Y LOCALIDAD			POBLACION					
			TOTAL	SEXO		GRUPOS DE EDAD		
				HOMBRES	MUJERES	DE 0 A 5 AÑOS	DE 6 A 14 AÑOS	DE 15 A 24 AÑOS
PROVINCIA LINARES			219.843	111.935	107.908	28.276	47.669	47.420
COMUNA LINARES			62.857	30.249	32.608	8.105	12.556	14.057
DISTRITO PLAZA DE ARMAS			7.778	3.344	4.434	924	1.143	1.654
LINARES	CD.	U	7.778	3.344	4.434	924	1.143	1.654
DISTRITO HOSPICIO			9.931	4.554	5.377	1.334	1.915	2.196
LINARES	CD.	U	9.931	4.554	5.377	1.334	1.915	2.196
DISTRITO LLANCANAO			8.418	4.128	4.290	1.097	1.674	2.064
LINARES	CD.	U	7.014	3.389	3.625	916	1.403	1.759
SALIDA AL GUAPI		R	404	213	191	61	68	87
LLANCANAO		R	210	115	95	33	59	32
SAN ANTONIO		R	544	273	271	60	108	115
CAMINO EL ALMENDRO		R	246	138	108	27	36	71
DISTRITO YUNGAY			12.672	5.903	6.769	1.520	2.627	2.849
LINARES	CD.	U	11.629	5.359	6.270	1.377	2.413	2.606
ENTRADA A PALMILLA		R	173	90	83	23	35	43
LONGITUDINAL		R	49	21	28	10	5	17
EL ROBLE		R	153	84	69	31	35	26
EL GUAPI		R	668	349	319	79	139	157
DISTRITO PALMILLA			3.958	2.116	1.842	481	826	856
LAS TOSCAS		R	628	331	297	65	123	135
PALMILLA		R	427	209	218	59	94	87
LOS NOGALES		R	99	48	51	12	17	29
LA OBRA		R	833	438	395	89	171	195
BATUCO		R	123	69	54	15	26	26
EL EMBOQUE		R	256	144	112	21	62	52
PALMILLA MANZANA		R	312	174	138	42	49	64
LOS MAITENES		R	805	443	362	107	197	167
MAICA		R	276	150	126	41	47	59
PORVENIR		R	50	26	24	6	17	5
PILOCOYAN		R	32	16	16	4	6	6
HORNILLAS PANAMERICANA		R	117	68	49	20	17	31

4.- POBLACION, POR SEXO Y GRUPOS DE EDAD; DE 15 AÑOS Y MAS, ALFABETA Y EN LA FUERZA DE TRABAJO, SEGUN PROVINCIAS, COMUNAS, DISTRITOS Y LOCALIDADES

POBLACION		POBLACION DE 15 AÑOS Y MAS				PROVINCIA, COMUNA DISTRITO Y LOCALIDAD
GRUPOS DE EDAD		ALFABETA		EN LA FUERZA DE TRABAJO		
DE 25 A 64 AÑOS	DE 65 AÑOS Y MAS	NUMERO	PORCENTAJE	NUMERO	PORCENTAJE	
82.590	13.888	119.498	83,0	69.146	48,1	PROVINCIA LINARES
24.442	3.697	37.543	89,0	19.998	47,4	COMUNA LINARES
3.385	672	5.443	95,3	2.804	49,1	DISTRITO PLAZA DE ARMAS
3.385	672	5.443	95,3	2.804	49,1	U CD. LINARES
3.839	647	6.132	91,8	2.969	44,4	DISTRITO HOSPICIO
3.839	647	6.132	91,8	2.969	44,4	U CD. LINARES
3.112	471	4.947	87,6	2.584	45,8	DISTRITO LLANCANAO
2.577	359	4.170	88,8	2.147	45,7	U CD. LINARES
160	28	233	84,7	141	51,3	R SALIDA AL GUAPI
72	14	104	88,1	54	45,8	R LLANCANAO
215	46	305	81,1	160	42,6	R SAN ANTONIO
88	24	135	73,8	82	44,8	R CAMINO EL ALMENDRO
5.064	612	7.942	93,2	3.939	46,2	DISTRITO YUNGAY
4.683	550	7.415	94,6	3.618	46,2	U CD. LINARES
66	6	92	80,0	63	54,8	R ENTRADA A PALMILLA
14	3	34	100,0	12	35,3	R LONGITUDINAL
56	5	65	74,7	32	36,8	R EL ROBLE
245	48	336	74,7	214	47,6	R EL GUAPI
1.524	271	2.108	79,5	1.237	46,7	DISTRITO PALMILLA
246	59	370	84,1	220	50,0	R LAS TOSCAS
158	29	206	75,2	111	40,5	R PALMILLA
35	6	62	88,6	30	42,9	R LOS NOGALES
329	49	494	86,2	271	47,3	R LA OBRA
47	9	52	63,4	44	53,7	R BATUCO
103	18	140	80,9	85	49,1	R EL EMBOQUE
130	27	175	79,2	84	38,0	R PALMILLA MANZANA
290	44	361	72,1	236	47,1	R LOS MAITENES
111	18	146	77,7	89	47,3	R MAICA
20	2	19	70,4	12	44,4	R PORVENIR
13	3	18	81,8	10	45,5	R PILOCOYAN
42	7	65	81,3	45	56,3	R HORNILLAS PANAMERICANA

4.- POBLACION, POR SEXO Y GRUPOS DE EDAD; DE 15 AÑOS Y MAS, ALFABETA Y EN LA FUERZA DE TRABAJO, SEGUN PROVINCIAS, COMUNAS, DISTRITOS Y LOCALIDADES

PROVINCIA, COMUNA DISTRITO Y LOCALIDAD			POBLACION					
			TOTAL	SEXO		GRUPOS DE EDAD		
				HOMBRES	MUJERES	DE 0 A 5 AÑOS	DE 6 A 14 AÑOS	DE 15 A 24 AÑOS
DISTRITO EL ROSARIO			7.170	3.410	3.760	1.002	1.632	1.518
LINARES	CD.	U	5.965	2.775	3.190	828	1.374	1.264
SALIDA DE LINARES		R	230	120	110	34	41	55
CURVA DE PUTAGAN		R	57	29	28	5	15	13
SANTA INES		R	17	11	6	2	3	3
PEÑA GRANDE		R	23	11	12	5	9	4
VISTA BELLA		R	79	46	33	14	17	12
PUENTE ALTO		R	547	294	253	81	117	105
GUADANTUN		R	236	116	120	32	53	54
LA VUELTA		R	16	8	8	1	3	8
DISTRITO MARIA AUXILIADORA			4.778	2.301	2.477	724	1.013	1.080
LINARES	CD.	U	4.116	1.946	2.170	626	866	915
SAN ANTONIO		R	318	170	148	48	72	71
LA FLOR		R	138	74	64	17	35	36
LA BALLICA		R	50	28	22	10	14	10
SANTA SARA		R	14	7	7	2	6	-
SALIDA A YERBAS BUENAS		R	142	76	66	21	20	48
DISTRITO SAN ANTONIO			6.182	3.373	2.809	784	1.285	1.426
VARA GRUESA		R	2.316	1.200	1.116	291	476	539
EMBALSE ANCOA		R	898	503	395	107	187	183
VILLA SAN ANTONIO		R	493	254	239	59	111	96
LA POSADA		R	123	65	58	12	25	38
POLIGONO		R	256	194	62	20	28	73
SAN JUAN		R	235	127	108	34	46	48
ROBLERIA		R	154	88	66	22	35	43
HORNILLOS		R	74	41	33	13	13	12
CHUPALLAR		R	120	66	54	23	21	11
POBLACION SAN ANTONIO		R	241	125	116	34	48	80
LOS MOGOTES		R	228	141	87	33	55	41
CAMINO A SAN VICTOR ALAMOS		R	565	304	261	72	152	132
CAMINO A LA POSADA		R	68	36	32	9	16	18
EL REFUGIO		R	71	40	31	10	16	19
LOS BATROS		R	233	134	99	29	44	58
SAN BARTOLO		R	107	55	52	16	12	35

4.- POBLACION, POR SEXO Y GRUPOS DE EDAD; DE 15 AÑOS Y MAS, ALFABETA Y EN LA FUERZA DE TRABAJO, SEGUN PROVINCIAS, COMUNAS, DISTRITOS Y LOCALIDADES

POBLACION		POBLACION DE 15 AÑOS Y MAS				PROVINCIA, COMUNA DISTRITO Y LOCALIDAD
GRUPOS DE EDAD		ALFABETA		EN LA FUERZA DE TRABAJO		
DE 25 A 64 AÑOS	DE 65 AÑOS Y MAS	NUMERO	PORCENTAJE	NUMERO	PORCENTAJE	
2.778	240	4.163	91,8	2.335	51,5	DISTRITO EL ROSARIO
2.328	171	3.511	93,3	1.955	52,0	U CD. LINARES
90	10	139	89,7	72	46,5	R SALIDA DE LINARES
21	3	34	91,9	16	43,2	R CURVA DE PUTAGAN
8	1	11	91,7	9	75,0	R SANTA INES
5	-	8	88,9	5	55,6	R PEÑA GRANDE
32	4	34	70,8	29	60,4	R VISTA BELLA
208	36	286	81,9	172	49,3	R PUENTE ALTO
82	15	130	86,1	70	46,4	R GUADANTUN
4	-	10	83,3	7	58,3	R LA VUELTA
1.740	221	2.681	88,2	1.385	45,5	DISTRITO MARIA AUXILIADORA
1.518	191	2.341	89,2	1.188	45,3	U CD. LINARES
110	17	161	81,3	95	48,0	R SAN ANTONIO
43	7	65	75,6	39	45,3	R LA FLOR
15	1	19	73,1	13	50,0	R LA BALLICA
6	-	5	83,3	2	33,3	R SANTA SARA
48	5	90	89,1	48	47,5	R SALIDA A YERBAS BUENAS
2.268	419	3.198	77,8	2.076	50,5	DISTRITO SAN ANTONIO
845	165	1.268	81,9	706	45,6	R VARA GRUESA
346	75	423	70,0	314	52,0	R EMBALSE ANCOA
190	37	270	83,6	169	52,3	R VILLA SAN ANTONIO
41	7	74	86,0	42	48,8	R LA POSADA
127	8	185	88,9	158	76,0	R POLIGONO
94	13	98	63,2	78	50,3	R SAN JUAN
47	7	74	76,3	52	53,6	R ROBLERIA
33	3	33	68,8	26	54,2	R HORNILLOS
39	26	54	71,1	35	46,1	R CHUPALLAR
67	12	132	83,0	80	50,3	R POBLACION SAN ANTONIO
81	18	79	56,4	72	51,4	R LOS MOGOTES
189	20	256	75,1	173	50,7	R CAMINO A SAN VICTOR ALAMOS
20	5	34	79,1	21	48,8	R CAMINO A LA POSADA
22	4	38	84,4	24	53,3	R EL REFUGIO
87	15	119	74,4	86	53,8	R LOS BATROS
40	4	61	77,2	40	50,6	R SAN BARTOLO

4.- POBLACION, POR SEXO Y GRUPOS DE EDAD; DE 15 AÑOS Y MAS, ALFABETA Y EN LA FUERZA DE TRABAJO, SEGUN PROVINCIAS, COMUNAS, DISTRITOS Y LOCALIDADES

PROVINCIA, COMUNA DISTRITO Y LOCALIDAD		POBLACION					
		TOTAL	SEXO		GRUPOS DE EDAD		
			HOMBRES	MUJERES	DE 0 A 5 AÑOS	DE 6 A 14 AÑOS	DE 15 A 24 AÑOS
DISTRITO LLEPO		1.970	1.120	850	239	441	414
LOS GUAYES	R	260	155	105	31	65	51
JUAN AMIGO	R	64	37	27	15	8	7
PEJERREY	R	354	201	153	41	77	84
LLEPO	R	277	145	132	38	67	49
LAS MULAS	R	46	22	24	3	5	13
MONTECILLOS	R	140	83	57	17	31	25
EL CULMEN	R	195	114	81	28	48	41
VEGA DE SALAS	R	485	286	199	47	110	114
PEÑASCO	R	149	77	72	19	30	30
COMUNA YERBAS BUENAS		13.615	7.252	6.363	1.860	3.161	2.929
DISTRITO YERBAS BUENAS		2.206	1.170	1.036	261	423	575
YERBAS BUENAS	Pb. U	1.103	554	549	136	233	247
GUMERA	R	188	104	84	18	43	48
LAS ROSAS	R	220	117	103	37	38	50
COIRONAL	R	554	299	255	67	92	133
EL CARMEN	R	141	96	45	3	17	97
DISTRITO QUILIPIN		1.147	629	518	139	246	251
QUILIPIN	R	383	213	170	52	73	93
GUMERA	R	100	54	46	5	27	22
CHALLACURA	R	664	362	302	82	146	136
DISTRITO ABRANQUIL		2.077	1.088	989	267	463	417
SAN JUAN	R	366	194	172	43	85	76
LA FLOR LILLO	R	38	22	16	4	8	14
LOS PUQUIOS	R	335	187	148	45	83	56
ABRANQUIL	R	874	433	441	121	187	172
PUIPUYEN	R	464	252	212	54	100	99
DISTRITO RINCON DE ABRANQUIL		989	544	445	131	221	212
SAN RAMON	R	254	131	123	39	57	61
ABRANQUIL ESPERANZA	R	135	74	61	14	40	26
CAUPOLICAN	R	79	51	28	6	25	17
RINCON DE ABRANQUIL	R	148	89	59	17	23	42
EL CARMEN	R	98	55	43	13	17	22
LLANO BLANCO	R	275	144	131	42	59	44

4.- POBLACION, POR SEXO Y GRUPOS DE EDAD; DE 15 AÑOS Y MAS, ALFABETA Y EN LA FUERZA DE TRABAJO, SEGUN PROVINCIAS, COMUNAS, DISTRITOS Y LOCALIDADES

POBLACION		POBLACION DE 15 AÑOS Y MAS					PROVINCIA, COMUNA DISTRITO Y LOCALIDAD
GRUPOS DE EDAD		ALFABETA		EN LA FUERZA DE TRABAJO			
DE 25 A 64 AÑOS	DE 65 AÑOS Y MAS	NUMERO	PORCENTAJE	NUMERO	PORCENTAJE		
732	144	929	72,0	669	51,9		DISTRITO LLEPO
100	13	124	75,6	86	52,4	R	LOS GUAYES
28	6	29	70,7	17	41,5	R	JUAN AMIGO
125	27	192	81,4	127	53,8	R	PEJERREY
99	24	133	77,3	79	45,9	R	LLEPO
24	1	13	34,2	20	52,6	R	LAS MULAS
48	19	64	69,6	49	53,3	R	MONTECILLOS
67	11	76	63,9	66	55,5	R	EL CULMEN
186	28	225	68,6	183	55,8	R	VEGA DE SALAS
55	15	73	73,0	42	42,0	R	PEÑASCO
4.809	856	6.789	79,0	4.201	48,9		COMUNA YERBAS BUENAS
769	178	1.320	86,7	702	46,1		DISTRITO YERBAS BUENAS
399	88	642	87,5	353	48,1	U PB.	YERBAS BUENAS
65	14	103	81,1	58	45,7	R	GUMERA
71	24	119	82,1	64	44,1	R	LAS ROSAS
211	51	338	85,6	201	50,9	R	COIRONAL
23	1	118	97,5	26	21,5	R	EL CARMEN
418	93	593	77,8	370	48,6		DISTRITO QUILIPIN
142	23	206	79,8	132	51,2	R	QUILIPIN
39	7	52	76,5	34	50,0	R	GUMERA
237	63	335	76,8	204	46,8	R	CHALLACURA
763	167	1.061	78,8	683	50,7		DISTRITO ABRANQUIL
137	25	175	73,5	133	55,9	R	SAN JUAN
12	-	20	76,9	16	61,5	R	LA FLOR LILLO
123	28	160	77,3	98	47,3	R	LOS PUQUIOS
327	67	464	82,0	280	49,5	R	ABRANQUIL
164	47	242	78,1	156	50,3	R	PUIPUYEN
355	70	479	75,2	320	50,2		DISTRITO RINCON DE ABRANQUIL
86	11	120	75,9	83	52,5	R	SAN RAMON
45	10	60	74,1	40	49,4	R	ABRANQUIL ESPERANZA
28	3	34	70,8	29	60,4	R	CAUPOLICAN
49	17	72	66,7	49	45,4	R	RINCON DE ABRANQUIL
43	3	53	77,9	38	55,9	R	EL CARMEN
104	26	140	80,5	81	46,6	R	LLANO BLANCO

4.- POBLACION, POR SEXO Y GRUPOS DE EDAD; DE 15 AÑOS Y MAS, ALFABETA Y EN LA FUERZA DE TRABAJO, SEGUN PROVINCIAS, COMUNAS, DISTRITOS Y LOCALIDADES

PROVINCIA, COMUNA DISTRITO Y LOCALIDAD		POBLACION					
		TOTAL	SEXO		GRUPOS DE EDAD		
			HOMBRES	MUJERES	DE 0 A 5 AÑOS	DE 6 A 14 AÑOS	DE 15 A 24 AÑOS
DISTRITO SANTA ELENA		1.640	914	726	242	418	336
SANTA ELENA	R	313	169	144	50	101	60
BAJO ESMERALDA	R	221	132	89	27	53	56
SAN AGUSTIN	R	197	115	82	26	51	34
LA FLOR LILLO	R	275	145	130	37	59	59
LISONJERA	R	113	57	56	13	29	23
EL PINAR	R	141	78	63	21	35	19
QUIRIQUINO	R	100	58	42	21	21	22
ARQUEN	R	280	160	120	47	69	63
DISTRITO SANTA ANA DE QUERI		3.136	1.629	1.507	482	784	628
SANTA ANA DE QUERI	R	1.791	926	865	268	428	375
SEMILLERO	R	604	309	295	94	154	108
MAITENCILLO	R	741	394	347	120	202	145
DISTRITO PEÑUELAS		2.420	1.278	1.142	338	606	510
PEÑUELAS	R	610	313	297	90	128	138
MARIA TERESA	R	194	106	88	25	57	46
SANTA ESTELA	R	289	155	134	45	69	57
MAULE CHICO	R	206	110	96	27	60	45
COIHUECURA	R	548	297	251	69	142	102
FLOR MARIA	R	573	297	276	82	150	122
COMUNA COLBUN		16.786	9.114	7.672	2.225	3.478	3.596
DISTRITO COLBUN		5.638	3.182	2.456	690	1.106	1.236
COLBUN	PB. U	2.226	1.209	1.017	252	430	488
CARACOLES	R	485	280	205	64	113	109
EL TRONO	R	601	333	268	87	117	155
RINCON DE PATAGUA	R	636	325	311	86	137	138
CAMINO SAN JOSE	R	182	101	81	22	29	44
VILLA MALAL	R	232	124	108	33	49	47
SAN DIONISIO	R	984	552	432	139	218	207
CAMINO MATADERO	R	292	258	34	7	13	48

4.- POBLACION, POR SEXO Y GRUPOS DE EDAD; DE 15 AÑOS Y MAS, ALFABETA Y EN LA FUERZA DE TRABAJO, SEGUN PROVINCIAS, COMUNAS, DISTRITOS Y LOCALIDADES

POBLACION		POBLACION DE 15 AÑOS Y MAS					PROVINCIA, COMUNA DISTRITO Y LOCALIDAD
GRUPOS DE EDAD		ALFABETA		EN LA FUERZA DE TRABAJO			
DE 25 A 64 AÑOS	DE 65 AÑOS Y MAS	NUMERO	PORCENTAJE	NUMERO	PORCENTAJE		
582	62	748	76,3	481	49,1		DISTRITO SANTA ELENA
94	8	116	71,6	75	46,3	R	SANTA ELENA
79	6	116	82,3	73	51,8	R	BAJO ESMERALDA
77	9	84	70,0	64	53,3	R	SAN AGUSTIN
108	12	139	77,7	81	45,3	R	LA FLOR LILLO
36	12	56	78,9	27	38,0	R	LISONJERA
63	3	66	77,6	48	56,5	R	EL PINAR
33	3	43	74,1	31	53,4	R	QUIRIQUINO
92	9	128	78,0	82	50,0	R	ARQUEN
1.074	168	1.479	79,1	913	48,8		DISTRITO SANTA ANA DE QUERI
624	96	881	80,5	530	48,4	R	SANTA ANA DE QUERI
206	42	286	80,3	175	49,2	R	SEMILLERO
244	30	312	74,5	208	49,6	R	MAITENCILLO
848	118	1.109	75,1	732	49,6		DISTRITO PEÑUELAS
217	37	305	77,8	185	47,2	R	PEÑUELAS
62	4	80	71,4	60	53,6	R	MARIA TERESA
100	18	139	79,4	89	50,9	R	SANTA ESTELA
70	4	90	75,6	67	56,3	R	MAULE CHICO
202	33	249	73,9	160	47,5	R	COIHUECURA
197	22	246	72,1	171	50,1	R	FLOR MARIA
6.562	925	9.171	82,7	5.713	51,5		COMUNA COLBUN
2.337	269	3.332	86,7	2.140	55,7		DISTRITO COLBUN
954	102	1.417	91,8	896	58,0	U PB.	COLBUN
183	16	255	82,8	162	52,6	R	CARACOLES
207	35	321	80,9	197	49,6	R	EL TRONO
232	43	334	80,9	203	49,2	R	RINCON DE PATAGUA
75	12	109	83,2	70	53,4	R	CAMINO SAN JOSE
92	11	115	76,7	71	47,3	R	VILLA MALAL
378	42	530	84,5	299	47,7	R	SAN DIONISIO
216	8	251	92,3	242	89,0	R	CAMINO MATADERO

4.- POBLACION, POR SEXO Y GRUPOS DE EDAD; DE 15 AÑOS Y MAS, ALFABETA Y EN LA FUERZA DE TRABAJO, SEGUN PROVINCIAS, COMUNAS, DISTRITOS Y LOCALIDADES

PROVINCIA, COMUNA DISTRITO Y LOCALIDAD			POBLACION					
			TOTAL	SEXO		GRUPOS DE EDAD		
				HOMBRES	MUJERES	DE 0 A 5 AÑOS	DE 6 A 14 AÑOS	DE 15 A 24 AÑOS
DISTRITO BASAEZ			2.606	1.442	1.164	308	567	610
MAULE SUR	AL.	U	980	565	415	109	206	227
BASAEZ		R	444	241	203	61	92	101
MAULE SUR		R	701	373	328	83	142	170
PORVENIR		R	111	56	55	12	25	20
MANUEL RODRIGUEZ		R	220	121	99	21	60	57
SAN JOSE		R	150	86	64	22	42	35
DISTRITO COLBUN ALTO			736	425	311	119	172	143
CASA DE PIEDRA		R	122	84	38	19	22	17
EL MORRO		R	26	13	13	5	3	5
COLBUN ALTO		R	166	88	78	31	40	30
LA GUARDIA		R	159	86	73	22	39	33
LOS BOLDOS		R	263	154	109	42	68	58
DISTRITO MELADO			354	203	151	51	84	71
EL MELADO		R	354	203	151	51	84	71
DISTRITO RABONES			329	166	163	39	63	59
LOS RABONES		R	247	126	121	35	45	43
LOS AVELLANOS		R	82	40	42	4	18	16
DISTRITO RARI			520	272	248	75	99	99
RARI		R	520	272	248	75	99	99
DISTRITO CAPILLA PALACIOS			2.574	1.340	1.234	346	499	553
LOS COLIHUES		R	252	139	113	32	42	43
LOMAS DE PUTAGAN		R	402	218	184	53	49	105
QUINAMAVIDA		R	497	263	234	58	84	100
CAPILLA PALACIOS		R	123	63	60	12	26	25
LA UNION		R	287	155	132	42	68	57
SAN FRANCISCO		R	347	179	168	66	82	75
PASO RARI		R	666	323	343	83	148	148

4.- POBLACION, POR SEXO Y GRUPOS DE EDAD; DE 15 AÑOS Y MAS, ALFABETA Y EN LA FUERZA DE TRABAJO, SEGUN PROVINCIAS, COMUNAS, DISTRITOS Y LOCALIDADES

POBLACION		POBLACION DE 15 AÑOS Y MAS				PROVINCIA, COMUNA DISTRITO Y LOCALIDAD
GRUPOS DE EDAD		ALFABETA		EN LA FUERZA DE TRABAJO		
DE 25 A 64 AÑOS	DE 65 AÑOS Y MAS	NUMERO	PORCENTAJE	NUMERO	PORCENTAJE	
1.001	120	1.478	85,4	930	53,7	DISTRITO BASAEZ
398	40	587	88,3	398	59,8	U AL. MAULE SUR
172	18	236	81,1	151	51,9	R BASAEZ
265	41	398	83,6	235	49,4	R MAULE SUR
47	7	62	83,8	36	48,6	R PORVENIR
75	7	122	87,8	70	50,4	R MANUEL RODRIGUEZ
44	7	73	84,9	40	46,5	R SAN JOSE
271	31	336	75,5	245	55,1	DISTRITO COLBUN ALTO
62	2	66	81,5	61	75,3	R CASA DE PIEDRA
11	2	18	100,0	8	44,4	R EL MORRO
58	7	67	70,5	43	45,3	R COLBUN ALTO
57	8	76	77,6	49	50,0	R LA GUARDIA
83	12	109	71,2	84	54,9	R LOS BOLDOS
136	12	166	75,8	111	50,7	DISTRITO MELADO
136	12	166	75,8	111	50,7	R EL MELADO
134	34	175	77,1	100	44,1	DISTRITO RABONES
101	23	134	80,2	75	44,9	R LOS RABONES
33	11	41	68,3	25	41,7	R LOS AVELLANOS
200	47	278	80,3	136	39,3	DISTRITO RARI
200	47	278	80,3	136	39,3	R RARI
977	199	1.394	80,6	734	42,5	DISTRITO CAPILLA PALACIOS
109	26	117	65,7	59	33,1	R LOS COLIHUES
155	40	219	73,0	134	44,7	R LOMAS DE PUTAGAN
212	43	314	88,5	157	44,2	R QUINAMAVIDA
50	10	76	89,4	45	52,9	R CAPILLA PALACIOS
101	19	143	80,8	64	36,2	R LA UNION
112	12	155	77,9	96	48,2	R SAN FRANCISCO
238	49	370	85,1	179	41,1	R PASO RARI

4.- POBLACION, POR SEXO Y GRUPOS DE EDAD; DE 15 AÑOS Y MAS, ALFABETA Y EN LA FUERZA DE TRABAJO, SEGUN PROVINCIAS, COMUNAS, DISTRITOS Y LOCALIDADES

PROVINCIA, COMUNA DISTRITO Y LOCALIDAD			POBLACION					
			TOTAL	SEXO		GRUPOS DE EDAD		
				HOMBRES	MUJERES	DE 0 A 5 AÑOS	DE 6 A 14 AÑOS	DE 15 A 24 AÑOS
DISTRITO PANIMAVIDA			2.937	1.501	1.436	446	607	594
PANIMAVIDA	PB.	U	1.621	811	810	221	315	312
SANTA ELENA		R	293	147	146	52	66	58
SAN RAFAEL		R	548	300	248	94	98	133
SANTA OLGA		R	129	66	63	20	37	19
SAN NICOLAS		R	346	177	169	59	91	72
DISTRITO SAN JOSE			1.092	583	509	151	281	231
SAN JOSE		R	162	85	77	19	38	28
LAS CABRAS		R	362	202	160	46	82	92
EL SAUCE		R	264	142	122	36	82	51
LA FLORESTA		R	255	130	125	43	66	50
SANTA ELENA		R	49	24	25	7	13	10
COMUNA LONGAVI			23.442	12.522	10.920	3.245	5.358	5.057
DISTRITO LONGAVI			6.438	3.233	3.205	894	1.425	1.383
LONGAVI	PB.	U	4.568	2.209	2.359	636	981	932
PAINE		R	963	516	447	126	239	241
CUENTAS CLARAS		R	345	178	167	46	89	87
VILLA LONGAVI		R	464	270	194	72	97	100
PUENTE LONGAVI		R	98	60	38	14	19	23
DISTRITO RINCON DE ZUÑIGA			1.365	750	615	202	307	297
LA GRANJA		R	202	111	91	38	29	46
LA CAÑA		R	22	11	11	4	4	8
RINCON DE ZUÑIGA		R	1.141	628	513	160	274	243
DISTRITO BODEGA			1.410	782	628	184	333	321
PASO CUNAO		R	571	326	245	65	105	145
HUIMEO		R	239	126	113	42	53	45
BODEGA		R	510	279	231	65	154	108
SAN RAMON		R	90	51	39	12	21	23

4.- POBLACION, POR SEXO Y GRUPOS DE EDAD; DE 15 AÑOS Y MAS, ALFABETA Y EN LA FUERZA DE TRABAJO, SEGUN PROVINCIAS, COMUNAS, DISTRITOS Y LOCALIDADES

POBLACION		POBLACION DE 15 AÑOS Y MAS				PROVINCIA, COMUNA DISTRITO Y LOCALIDAD	
GRUPOS DE EDAD		ALFABETA		EN LA FUERZA DE TRABAJO			
DE 25 A 64 AÑOS	DE 65 AÑOS Y MAS	NUMERO	PORCENTAJE	NUMERO	PORCENTAJE		
1.124	166	1.527	81,1	966	51,3		DISTRITO PANIMAVIDA
663	110	946	87,2	571	52,6	U PB.	PANIMAVIDA
107	10	134	76,6	85	48,6	R	SANTA ELENA
195	28	235	66,0	177	49,7	R	SAN RAFAEL
43	10	59	81,9	26	36,1	R	SANTA OLGA
116	8	153	78,1	107	54,6	R	SAN NICOLAS
382	47	485	73,5	351	53,2		DISTRITO SAN JOSE
64	13	74	70,5	51	48,6	R	SAN JOSE
130	12	175	74,8	127	54,3	R	LAS CABRAS
89	6	105	71,9	80	54,8	R	EL SAUCE
84	12	109	74,7	80	54,8	R	LA FLORESTA
15	4	22	75,9	13	44,8	R	SANTA ELENA
8.288	1.494	11.352	76,5	7.194	48,5	COMUNA	LONGAVI
2.227	509	3.344	81,2	1.925	46,7		DISTRITO LONGAVI
1.603	416	2.440	82,7	1.368	46,4	U PB.	LONGAVI
323	34	481	80,4	279	46,7	R	PAINE
105	18	159	75,7	105	50,0	R	CUENTAS CLARAS
160	35	212	71,9	142	48,1	R	VILLA LONGAVI
36	6	52	80,0	31	47,7	R	PUENTE LONGAVI
488	71	656	76,6	418	48,8		DISTRITO RINCON DE ZUÑIGA
77	12	109	80,7	76	56,3	R	LA GRANJA
6	-	11	78,6	7	50,0	R	LA CAÑA
405	59	536	75,8	335	47,4	R	RINCON DE ZUÑIGA
496	76	635	71,1	455	51,0		DISTRITO BODEGA
212	44	278	69,3	200	49,9	R	PASO CUNAO
88	11	108	75,0	72	50,0	R	HUIMEO
165	18	211	72,5	150	51,5	R	BODEGA
31	3	38	66,7	33	57,9	R	SAN RAMON

4.- POBLACION, POR SEXO Y GRUPOS DE EDAD; DE 15 AÑOS Y MAS, ALFABETA Y EN LA FUERZA DE TRABAJO, SEGUN PROVINCIAS, COMUNAS, DISTRITOS Y LOCALIDADES

PROVINCIA, COMUNA DISTRITO Y LOCALIDAD		POBLACION					
		TOTAL	SEXO		GRUPOS DE EDAD		
			HOMBRES	MUJERES	DE 0 A 5 AÑOS	DE 6 A 14 AÑOS	DE 15 A 24 AÑOS
DISTRITO LA AGUADA		1.986	1.087	899	240	421	441
RECREO	R	612	335	277	73	120	129
LA AGUADA	R	790	431	359	84	167	191
LLOLLINCO	R	584	321	263	83	134	121
DISTRITO MESAMAVIDA		3.630	1.951	1.679	507	747	783
LOMAS DE POLCURA	R	858	467	391	115	216	168
MESAMAVIDA	R	474	275	199	80	91	117
MIRAFLORES	R	2.298	1.209	1.089	312	440	498
DISTRITO LOS CRISTALES		2.440	1.248	1.192	343	570	529
LOS CRISTALES	R	1.285	633	652	164	280	260
LA TERCERA	R	530	275	255	81	140	113
LAS MERCEDES	R	625	340	285	98	150	156
DISTRITO EL TRANSITO		5.090	2.821	2.269	680	1.286	1.101
LA CUARTA	R	396	226	170	47	86	106
LA SEXTA	R	1.028	591	437	126	270	221
ESPERANZA	R	691	397	294	105	166	138
LA QUINTA	R	1.929	1.046	883	267	504	412
LA TERCERA	R	1.046	561	485	135	260	224
DISTRITO LATIGUILLO		547	326	221	83	142	113
RANCHILLO	R	205	123	82	35	55	43
VEGAS DEL MOLINO	R	168	93	75	20	44	33
LATIGUILLO	R	174	110	64	28	43	37
DISTRITO LOMA DE VASQUEZ		536	324	212	112	127	89
VEGA DE LAS CASAS	R	102	65	37	19	28	17
LOMA DE VASQUEZ	R	434	259	175	93	99	72

4.- POBLACION, POR SEXO Y GRUPOS DE EDAD; DE 15 AÑOS Y MAS, ALFABETA Y EN LA FUERZA DE TRABAJO, SEGUN PROVINCIAS, COMUNAS, DISTRITOS Y LOCALIDADES

POBLACION		POBLACION DE 15 AÑOS Y MAS					PROVINCIA, COMUNA DISTRITO Y LOCALIDAD
GRUPOS DE EDAD		ALFABETA		EN LA FUERZA DE TRABAJO			
DE 25 A 64 AÑOS	DE 65 AÑOS Y MAS	NUMERO	PORCENTAJE	NUMERO	PORCENTAJE		
749	135	1.010	76,2	645	48,7		DISTRITO LA AGUADA
246	44	319	76,1	201	48,0	R	RECREO
299	49	430	79,8	268	49,7	R	LA AGUADA
204	42	261	71,1	176	48,0	R	LLOLLINCO
1.320	273	1.909	80,3	1.071	45,1		DISTRITO MESAMAVIDA
300	59	422	80,1	256	48,6	R	LOMAS DE POLCURA
159	27	231	76,2	157	51,8	R	MESAMAVIDA
861	187	1.256	81,2	658	42,6	R	MIRAFLORES
843	155	1.173	76,8	702	46,0		DISTRITO LOS CRISTALES
465	116	670	79,7	359	42,7	R	LOS CRISTALES
173	23	220	71,2	149	48,2	R	LA TERCERA
205	16	283	75,1	194	51,5	R	LAS MERCEDES
1.791	232	2.297	73,5	1.614	51,7		DISTRITO EL TRANSITO
138	19	182	69,2	148	56,3	R	LA CUARTA
363	48	457	72,3	343	54,3	R	LA SEXTA
249	33	302	71,9	223	53,1	R	ESPERANZA
656	90	844	72,9	573	49,5	R	LA QUINTA
385	42	512	78,6	327	50,2	R	LA TERCERA
192	17	149	46,3	194	60,2		DISTRITO LATIGUILLO
68	4	46	40,0	67	58,3	R	RANCHILLO
63	8	71	68,3	61	58,7	R	VEGAS DEL MOLINO
61	5	32	31,1	66	64,1	R	LATIGUILLO
182	26	179	60,3	170	57,2		DISTRITO LOMA DE VASQUEZ
32	6	34	61,8	31	56,4	R	VEGA DE LAS CASAS
150	20	145	59,9	139	57,4	R	LOMA DE VASQUEZ

4.- POBLACION, POR SEXO Y GRUPOS DE EDAD; DE 15 AÑOS Y MAS, ALFABETA Y EN LA FUERZA DE TRABAJO, SEGUN PROVINCIAS, COMUNAS, DISTRITOS Y LOCALIDADES

PROVINCIA, COMUNA DISTRITO Y LOCALIDAD			POBLACION					
			TOTAL	SEXO		GRUPOS DE EDAD		
				HOMBRES	MUJERES	DE 0 A 5 AÑOS	DE 6 A 14 AÑOS	DE 15 A 24 AÑOS
COMUNA PARRAL			34.926	17.570	17.356	4.444	7.761	7.358
DISTRITO PLAZA			5.561	2.541	3.020	573	1.089	1.116
PARRAL	CD.	U	5.561	2.541	3.020	573	1.089	1.116
DISTRITO HOSPITAL			2.953	1.364	1.589	375	567	604
PARRAL	CD.	U	2.730	1.239	1.491	352	514	549
FLOR DE PALERMO		R	56	30	26	8	12	16
CARRETERA PANAMERICANA		R	40	25	15	4	11	9
AJIAL VALDIVIESO		R	127	70	57	11	30	30
DISTRITO ESTADIO			4.457	2.085	2.372	567	851	1.015
PARRAL	CD.	U	4.123	1.897	2.226	515	766	941
SAN JUAN		R	26	14	12	7	3	6
JOSE MIGUEL CARRERA		R	308	174	134	45	82	68
DISTRITO LOS CARDOS			4.958	2.437	2.521	695	1.223	1.025
PARRAL	CD.	U	4.917	2.409	2.508	686	1.220	1.012
LOS CARDOS		R	41	28	13	9	3	13
DISTRITO VIÑA DEL MAR			4.010	2.022	1.988	546	1.004	857
PARRAL	CD.	U	3.890	1.956	1.934	535	968	826
JOSE MIGUEL CARRERA		R	120	66	54	11	36	31
DISTRITO PALMA ROSA			1.251	701	550	146	325	289
PALMA ROSA		R	915	524	391	110	242	211
LA GLORIA		R	336	177	159	36	83	78
DISTRITO QUINCHAMAVIDA			2.136	1.275	861	229	430	500
TITINVILO		R	326	201	125	40	68	70
EL CAIRO		R	113	69	44	13	13	30
UNICAVEN		R	214	118	96	22	40	51
CAMPANACURA		R	162	124	38	7	22	42
SAN FRANCISCO		R	48	39	9	1	2	19
CAPELLANIA		R	131	78	53	14	21	36
PIAMONTE		R	70	42	28	11	19	16

4.- POBLACION, POR SEXO Y GRUPOS DE EDAD; DE 15 AÑOS Y MAS, ALFABETA Y EN LA FUERZA DE TRABAJO, SEGUN PROVINCIAS, COMUNAS, DISTRITOS Y LOCALIDADES

POBLACION		POBLACION DE 15 AÑOS Y MAS				PROVINCIA, COMUNA DISTRITO Y LOCALIDAD
GRUPOS DE EDAD		ALFABETA		EN LA FUERZA DE TRABAJO		
DE 25 A 64 AÑOS	DE 65 AÑOS Y MAS	NUMERO	PORCENTAJE	NUMERO	PORCENTAJE	
13.024	2.339	18.689	82,3	10.714	47,2	COMUNA PARRAL
2.290	493	3.589	92,0	1.855	47,6	DISTRITO PLAZA
2.290	493	3.589	92,0	1.855	47,6	U CD. PARRAL
1.137	270	1.762	87,6	908	45,2	DISTRITO HOSPITAL
1.062	253	1.641	88,0	831	44,6	U CD. PARRAL
13	7	28	77,8	12	33,3	R FLOR DE PALERMO
14	2	22	88,0	17	68,0	R CARRETERA PANAMERICANA
48	8	71	82,6	48	55,8	R AJIAL VALDIVIESO
1.688	336	2.700	88,8	1.339	44,1	DISTRITO ESTADIO
1.582	319	2.562	90,1	1.231	43,3	U CD. PARRAL
10	-	12	75,0	8	50,0	R SAN JUAN
96	17	126	69,6	100	55,2	R JOSE MIGUEL CARRERA
1.750	265	2.493	82,0	1.403	46,2	DISTRITO LOS CARDOS
1.735	264	2.469	82,0	1.384	46,0	U CD. PARRAL
15	1	24	82,8	19	65,5	R LOS CARDOS
1.366	237	1.885	76,6	1.075	43,7	DISTRITO VIÑA DEL MAR
1.327	234	1.830	76,7	1.040	43,6	U CD. PARRAL
39	3	55	75,3	35	47,9	R JOSE MIGUEL CARRERA
431	60	561	71,9	392	50,3	DISTRITO PALMA ROSA
315	37	398	70,7	311	55,2	R PALMA ROSA
116	23	163	75,1	81	37,3	R LA GLORIA
862	115	1.089	73,7	878	59,4	DISTRITO QUINCHAMAVIDA
137	11	179	82,1	147	67,4	R TITINVILO
51	6	67	77,0	55	63,2	R EL CAIRO
80	21	100	65,8	74	48,7	R UNICAVEN
86	5	95	71,4	108	81,2	R CAMPANACURA
24	2	35	77,8	35	77,8	R SAN FRANCISCO
52	8	81	84,4	58	60,4	R CAPELLANIA
22	2	29	72,5	21	52,5	R PIAMONTE

4.- POBLACION, POR SEXO Y GRUPOS DE EDAD; DE 15 AÑOS Y MAS, ALFABETA Y EN LA FUERZA DE TRABAJO, SEGUN PROVINCIAS, COMUNAS, DISTRITOS Y LOCALIDADES

PROVINCIA, COMUNA DISTRITO Y LOCALIDAD			POBLACION					
			TOTAL	SEXO		GRUPOS DE EDAD		
				HOMBRES	MUJERES	DE 0 A 5 AÑOS	DE 6 A 14 AÑOS	DE 15 A 24 AÑOS
PERQUILAUQUEN		R	258	141	117	30	47	67
QUINCHAMAVIDA		R	182	108	74	14	54	50
CULLAMILLACO		R	183	96	87	22	42	29
TORCA		R	449	259	190	55	102	90
DISTRITO MONTE FLOR			1.754	985	769	239	386	365
TORCA CHICO		R	88	50	38	13	20	27
LA SELVA		R	537	307	230	85	126	108
RENAICO		R	263	144	119	28	51	54
MONTE FLOR		R	274	166	108	43	52	50
PERQUILAUQUEN		R	592	318	274	70	137	126
DISTRITO LAS HORTENSIAS			3.045	1.600	1.445	421	733	680
REMULCAO		R	345	172	173	63	79	57
LOS CARROS		R	434	218	216	68	112	84
PORVENIR		R	445	238	207	79	101	105
YIYAHUE		R	124	69	55	15	25	36
LAS HORTENSIAS		R	108	51	57	15	30	25
SAN ANTONIO		R	184	95	89	20	45	40
SANTA MONICA		R	113	60	53	10	33	28
PANTANILLO		R	255	145	110	27	62	54
SAN CLEMENTE		R	380	198	182	59	95	88
TALQUITA		R	333	195	138	35	76	81
VILLA ROSA		R	324	159	165	30	75	82
DISTRITO ISLA PENCAHUE			215	119	96	18	47	47
ISLA PENCAHUE		R	215	119	96	18	47	47
DISTRITO HUENUTIL			1.010	562	448	160	230	198
HUENUTIL		R	86	48	38	11	9	21
BAJOS DE HUENUTIL		R	364	201	163	48	94	67
LOMAS DE SAN ALBERTO		R	166	97	69	34	30	38
LAS PITRAS		R	131	73	58	28	23	25
SAN MANUEL		R	263	143	120	39	74	47
DISTRITO BULLILEO			2.723	1.417	1.306	349	714	516
TERMAS DE CATILLO	AL.	U	474	233	241	76	119	65
LA ORILLA		R	630	329	301	83	152	131
SAN ALEJO		R	299	151	148	38	85	53

4.- POBLACION, POR SEXO Y GRUPOS DE EDAD; DE 15 AÑOS Y MAS, ALFABETA Y EN LA FUERZA DE TRABAJO, SEGUN PROVINCIAS, COMUNAS, DISTRITOS Y LOCALIDADES

POBLACION		POBLACION DE 15 AÑOS Y MAS				PROVINCIA, COMUNA DISTRITO Y LOCALIDAD
GRUPOS DE EDAD		ALFABETA		EN LA FUERZA DE TRABAJO		
DE 25 A 64 AÑOS	DE 65 AÑOS Y MAS	NUMERO	PORCENTAJE	NUMERO	PORCENTAJE	
101	13	137	75,7	99	54,7	R PERQUILAUQUEN
60	4	73	64,0	54	47,4	R QUINCHAMAVIDA
70	20	79	66,4	59	49,6	R CULLAMILLACO
179	23	214	73,3	168	57,5	R TORCA
661	103	880	77,9	597	52,9	DISTRITO MONTE FLOR
27	1	48	87,3	28	50,9	R TORCA CHICO
197	21	228	69,9	186	57,1	R LA SELVA
111	19	158	85,9	99	53,8	R RENAICO
107	22	141	78,8	99	55,3	R MONTE FLOR
219	40	305	79,2	185	48,1	R PERQUILAUQUEN
1.049	162	1.472	77,8	932	49,3	DISTRITO LAS HORTENSIAS
122	24	142	70,0	77	37,9	R REMULCAO
147	23	205	80,7	107	42,1	R LOS CARROS
144	16	196	74,0	138	52,1	R PORVENIR
45	3	64	76,2	50	59,5	R YIYAHUE
31	7	49	77,8	26	41,3	R LAS HORTENSIAS
71	8	88	73,9	63	52,9	R SAN ANTONIO
40	2	54	77,1	38	54,3	R SANTA MONICA
91	21	124	74,7	85	51,2	R PANTANILLO
122	16	178	78,8	121	53,5	R SAN CLEMENTE
120	21	181	81,5	121	54,5	R TALQUITA
116	21	191	87,2	106	48,4	R VILLA ROSA
92	11	113	75,3	102	68,0	DISTRITO ISLA PENCAHUE
92	11	113	75,3	102	68,0	R ISLA PENCAHUE
374	48	419	67,6	309	49,8	DISTRITO HUENUTIL
37	8	39	59,1	11	16,7	R HUENUTIL
134	21	152	68,5	120	54,1	R BAJOS DE HUENUTIL
58	6	62	60,8	48	47,1	R LOMAS DE SAN ALBERTO
47	8	65	81,3	52	65,0	R LAS PITRAS
98	5	101	67,3	78	52,0	R SAN MANUEL
962	182	1.250	75,3	747	45,0	DISTRITO BULLILEO
178	36	219	78,5	129	46,2	U AL. TERMAS DE CATILLO
221	43	318	80,5	165	41,8	R LA ORILLA
102	21	113	64,2	83	47,2	R SAN ALEJO

4.- POBLACION, POR SEXO Y GRUPOS DE EDAD; DE 15 AÑOS Y MAS, ALFABETA Y EN LA FUERZA DE TRABAJO, SEGUN PROVINCIAS, COMUNAS, DISTRITOS Y LOCALIDADES

PROVINCIA, COMUNA DISTRITO Y LOCALIDAD			POBLACION					
			TOTAL	SEXO		GRUPOS DE EDAD		
				HOMBRES	MUJERES	DE 0 A 5 AÑOS	DE 6 A 14 AÑOS	DE 15 A 24 AÑOS
BULLILEO		R	147	88	59	20	32	25
DIGUA		R	234	109	125	31	80	31
LOMAS DE MACHICURA		R	417	232	185	49	102	92
CATILLO		R	522	275	247	52	144	119
DISTRITO LOS CANELOS			388	232	156	67	100	64
LOS CANELOS		R	388	232	156	67	100	64
DISTRITO CANUCALQUI			465	230	235	59	62	82
EL LAVADERO		R	465	230	235	59	62	82
COMUNA RETIRO			18.415	9.727	8.688	2.375	4.527	3.911
DISTRITO RETIRO			6.257	3.229	3.028	804	1.604	1.379
RETIRO	PB.	U	2.633	1.293	1.340	338	627	536
LOS NOGALES		R	528	286	242	66	150	129
RETIRO		R	976	533	443	134	268	227
MAITENES		R	448	246	202	46	105	108
SANTA DELFINA		R	7	5	2	2	-	1
LOS ROBLES		R	882	473	409	118	243	214
FORESTAL COPIHUE		R	412	207	205	52	125	84
EL MEMBRILLO		R	10	5	5	-	4	2
SAN IGNACIO		R	76	36	40	10	23	16
SANTA LAURA		R	47	22	25	2	7	10
LAS ROSAS		R	150	82	68	21	34	30
LA GRANJA		R	88	41	47	15	18	22
DISTRITO PIGUCHEN			1.862	1.035	827	220	499	404
CUNAO		R	617	348	269	79	161	164
PIGUCHEN		R	485	258	227	39	110	96
LA GRANJA		R	203	125	78	31	74	29
SANTA TERESA		R	285	159	126	34	87	63
SAN IGNACIO		R	112	58	54	11	28	19
EL MEMBRILLO		R	146	78	68	20	37	33
EL PERAL		R	14	9	5	6	2	-

4.- POBLACION, POR SEXO Y GRUPOS DE EDAD; DE 15 AÑOS Y MAS, ALFABETA Y EN LA FUERZA DE TRABAJO, SEGUN PROVINCIAS, COMUNAS, DISTRITOS Y LOCALIDADES

POBLACION		POBLACION DE 15 AÑOS Y MAS				PROVINCIA, COMUNA DISTRITO Y LOCALIDAD
GRUPOS DE EDAD		ALFABETA		EN LA FUERZA DE TRABAJO		
DE 25 A 64 AÑOS	DE 65 AÑOS Y MAS	NUMERO	PORCENTAJE	NUMERO	PORCENTAJE	
65	5	69	72,6	57	60,0	R BULLILEO
82	10	98	79,7	57	46,3	R DIGUA
139	35	197	74,1	127	47,7	R LOMAS DE MACHICURA
175	32	236	72,4	129	39,6	R CATILLO
135	22	160	72,4	129	58,4	DISTRITO LOS CANELOS
135	22	160	72,4	129	58,4	R LOS CANELOS
227	35	316	91,9	48	14,0	DISTRITO CANUCALQUI
227	35	316	91,9	48	14,0	R EL LAVADERO
6.482	1.120	8.870	77,0	5.662	49,2	COMUNA RETIRO
2.104	366	3.050	79,2	1.823	47,4	DISTRITO RETIRO
909	223	1.327	79,6	755	45,3	U PB. RETIRO
162	21	242	77,6	151	48,4	R LOS NOGALES
318	29	456	79,4	316	55,1	R RETIRO
164	25	239	80,5	136	45,8	R MAITENES
4	-	3	60,0	2	40,0	R SANTA DELFINA
273	34	399	76,6	259	49,7	R LOS ROBLES
139	12	189	80,4	103	43,8	R FORESTAL COPIHUE
4	-	5	83,3	4	66,7	R EL MEMBRILLO
23	4	28	65,1	17	39,5	R SAN IGNACIO
21	7	34	89,5	12	31,6	R SANTA LAURA
56	9	82	86,3	44	46,3	R LAS ROSAS
31	2	46	83,6	24	43,6	R LA GRANJA
646	93	878	76,8	583	51,0	DISTRITO PIGUCHEN
193	20	298	79,0	205	54,4	R CUNAO
191	49	263	78,3	155	46,1	R PIGUCHEN
62	7	76	77,6	51	52,0	R LA GRANJA
99	2	123	75,0	85	51,8	R SANTA TERESA
48	6	50	68,5	41	56,2	R SAN IGNACIO
47	9	63	70,8	43	48,3	R EL MEMBRILLO
6	-	5	83,3	3	50,0	R EL PERAL

4.- POBLACION, POR SEXO Y GRUPOS DE EDAD; DE 15 AÑOS Y MAS, ALFABETA Y EN LA FUERZA DE TRABAJO, SEGUN PROVINCIAS, COMUNAS, DISTRITOS Y LOCALIDADES

PROVINCIA, COMUNA DISTRITO Y LOCALIDAD			POBLACION					
			TOTAL	SEXO		GRUPOS DE EDAD		
				HOMBRES	MUJERES	DE 0 A 5 AÑOS	DE 6 A 14 AÑOS	DE 15 A 24 AÑOS
DISTRITO COPIHUE			2.296	1.191	1.105	315	510	452
COPIHUE	PB.	U	1.218	621	597	159	263	220
EL CONEJO		R	138	80	58	25	19	34
SAN RAMON		R	24	14	10	3	2	6
SAN LUIS		R	63	32	31	7	16	14
SAN NICOLAS		R	353	175	178	52	94	71
VISTA ALBA		R	50	23	27	5	13	11
EL CARMEN		R	68	39	29	11	13	14
MONTE VERDE		R	17	11	6	1	2	5
SAN AGUSTIN		R	5	3	2	2	-	1
EL TEMBLADOR		R	61	31	30	11	12	15
SANTA TERESA		R	6	3	3	-	-	1
SANTO TOMAS		R	137	74	63	21	34	24
AJIAL VALDIVIESO		R	110	60	50	11	35	25
PALERMO		R	46	25	21	7	7	11
DISTRITO VILLASECA			1.856	1.000	856	265	443	410
MANTUL		R	373	197	176	69	90	89
BUREO		R	164	86	78	15	30	39
HIGUERILLAS		R	345	187	158	57	84	85
LOS CANELOS		R	111	63	48	15	36	19
EL ALMENDRO		R	73	46	27	10	22	21
EL CARMEN		R	41	24	17	2	9	15
CERRILLOS		R	61	31	30	6	10	12
EL PERAL		R	72	44	28	9	24	17
SAN RAMON		R	188	101	87	33	37	40
VILLASECA		R	428	221	207	49	101	73
DISTRITO LOS NABOS			1.690	964	726	217	377	326
TORREON		R	86	46	40	11	13	14
TALHUENES		R	89	55	34	14	19	17
CURACURA		R	202	113	89	31	38	37
MELOCOTON		R	82	51	31	8	23	9
PERQUILAUQUEN		R	75	39	36	5	29	13
SAN JOSE ALTO		R	227	125	102	29	57	35
LOS NABOS		R	113	58	55	19	26	25
EL BONITO		R	244	145	99	33	44	52
CARDO VERDE		R	202	113	89	12	62	51
LLANQUIRAY		R	47	21	26	4	4	15
CAUQUENES BAJOS		R	108	71	37	13	22	22
CURIPEUMO		R	215	127	88	38	40	36

4.- POBLACION, POR SEXO Y GRUPOS DE EDAD; DE 15 AÑOS Y MAS, ALFABETA Y EN LA FUERZA DE TRABAJO, SEGUN PROVINCIAS, COMUNAS, DISTRITOS Y LOCALIDADES

POBLACION		POBLACION DE 15 AÑOS Y MAS					
GRUPOS DE EDAD		ALFABETA		EN LA FUERZA DE TRABAJO			PROVINCIA, COMUNA DISTRITO Y LOCALIDAD
DE 25 A 64 AÑOS	DE 65 AÑOS Y MAS	NUMERO	PORCENTAJE	NUMERO	PORCENTAJE		
857	162	1.137	77,3	707	48,1		DISTRITO COPIHUE
477	99	643	80,8	367	46,1	U PB.	COPIHUE
52	8	60	63,8	55	58,5	R	EL CONEJO
12	1	16	84,2	12	63,2	R	SAN RAMON
24	2	29	72,5	24	60,0	R	SAN LUIS
117	19	175	84,5	99	47,8	R	SAN NICOLAS
15	6	26	81,3	13	40,6	R	VISTA ALBA
27	3	32	72,7	18	40,9	R	EL CARMEN
9	-	10	71,4	8	57,1	R	MONTE VERDE
2	-	2	66,7	2	66,7	R	SAN AGUSTIN
20	3	31	81,6	14	36,8	R	EL TEMBLADOR
3	2	4	66,7	2	33,3	R	SANTA TERESA
49	9	53	64,6	43	52,4	R	SANTO TOMAS
37	2	36	56,3	33	51,6	R	AJIAL VALDIVIESO
13	8	20	62,5	17	53,1	R	PALERMO
621	117	858	74,7	587	51,1		DISTRITO VILLASECA
109	16	131	61,2	128	59,8	R	MANTUL
70	10	104	87,4	58	48,7	R	BUREO
108	11	144	70,6	106	52,0	R	HIGUERILLAS
38	3	45	75,0	25	41,7	R	LOS CANELOS
20	-	37	90,2	24	58,5	R	EL ALMENDRO
15	-	29	96,7	18	60,0	R	EL CARMEN
26	7	31	68,9	19	42,2	R	CERRILLOS
21	1	30	76,9	22	56,4	R	EL PERAL
66	12	92	78,0	60	50,8	R	SAN RAMON
148	57	215	77,3	127	45,7	R	VILLASECA
650	120	727	66,3	573	52,3		DISTRITO LOS NABOS
41	7	36	58,1	29	46,8	R	TORREON
35	4	33	58,9	29	51,8	R	TALHUENES
77	19	70	52,6	70	52,6	R	CURACURA
32	10	28	54,9	29	56,9	R	MELOCOTON
26	2	27	65,9	20	48,8	R	PERQUILAUQUEN
88	18	100	70,9	66	46,8	R	SAN JOSE ALTO
39	4	42	61,8	39	57,4	R	LOS NABOS
92	23	115	68,9	91	54,5	R	EL BONITO
65	12	91	71,1	59	46,1	R	CARDO VERDE
21	3	31	79,5	18	46,2	R	LLANQUIRAY
44	7	57	78,1	46	63,0	R	CAUQUENES BAJOS
90	11	97	70,8	77	56,2	R	CURIPEUMO

4.- POBLACION, POR SEXO Y GRUPOS DE EDAD; DE 15 AÑOS Y MAS, ALFABETA Y EN LA FUERZA DE TRABAJO, SEGUN PROVINCIAS, COMUNAS, DISTRITOS Y LOCALIDADES

PROVINCIA, COMUNA DISTRITO Y LOCALIDAD			POBLACION					
			TOTAL	SEXO		GRUPOS DE EDAD		
				HOMBRES	MUJERES	DE 0 A 5 AÑOS	DE 6 A 14 AÑOS	DE 15 A 24 AÑOS
DISTRITO LAS CAMELIAS			4.454	2.308	2.146	554	1.094	940
SANTA DELFINA		R	474	252	222	71	90	131
LOS CUARTELES		R	772	343	429	93	220	140
LAS CAMELIAS		R	99	50	49	15	28	15
QUILLAIMO		R	691	356	335	79	150	143
RINCON VALDES		R	193	99	94	17	56	34
ROMERAL		R	457	256	201	81	101	90
SAN MARCOS		R	624	350	274	75	156	148
EL AJIAL		R	765	399	366	81	174	158
HUECHUQUITO		R	24	12	12	3	6	6
SAN ARMANDO		R	30	14	16	-	9	9
EL OLIVO		R	18	10	8	3	5	3
SANTA CECILIA		R	307	167	140	36	99	63
COMUNA VILLA ALEGRE			15.224	7.810	7.414	1.906	3.333	3.224
DISTRITO VILLA ALEGRE			5.482	2.696	2.786	645	1.150	1.193
VILLA ALEGRE	PB.	U	2.746	1.272	1.474	302	529	596
POB. BERNARDO O'HIGGINS	AL.	U	518	279	239	70	149	111
CERTENEJAS		R	858	435	423	124	181	185
CERRILLOS		R	297	153	144	33	66	66
BATUDAHUE		R	160	83	77	20	34	28
RINCON DE LOBOS		R	406	220	186	46	89	94
TRAPICHE		R	239	121	118	21	62	57
LA ARENA		R	258	133	125	29	40	56
DISTRITO GUARACULEN			1.056	572	484	101	232	224
CRUCE ESTACION		R	57	31	26	2	15	18
LOS GUIONES		R	277	162	115	37	61	52
AVENIDA ESTACION		R	224	110	114	15	55	41
LA ARENA		R	122	56	66	8	26	28
GUARACULEN		R	286	157	129	31	55	67
EL DURAZNO		R	90	56	34	8	20	18

4.- POBLACION, POR SEXO Y GRUPOS DE EDAD; DE 15 AÑOS Y MAS, ALFABETA Y EN LA FUERZA DE TRABAJO, SEGUN PROVINCIAS, COMUNAS, DISTRITOS Y LOCALIDADES

POBLACION		POBLACION DE 15 AÑOS Y MAS					PROVINCIA, COMUNA DISTRITO Y LOCALIDAD
GRUPOS DE EDAD		ALFABETA		EN LA FUERZA DE TRABAJO			
DE 25 A 64 AÑOS	DE 65 AÑOS Y MAS	NUMERO	PORCENTAJE	NUMERO	PORCENTAJE		
1.604	262	2.220	79,1	1.389	49,5		DISTRITO LAS CAMELIAS
163	19	266	85,0	167	53,4	R	SANTA DELFINA
255	64	353	76,9	205	44,7	R	LOS CUARTELES
40	1	46	82,1	30	53,6	R	LAS CAMELIAS
260	59	371	80,3	196	42,4	R	QUILLAIMO
72	14	85	70,8	53	44,2	R	RINCON VALDES
165	20	221	80,4	146	53,1	R	ROMERAL
221	24	292	74,3	213	54,2	R	SAN MARCOS
299	53	420	82,4	256	50,2	R	EL AJIAL
9	-	13	86,7	9	60,0	R	HUECHUQUITO
11	1	19	90,5	13	61,9	R	SAN ARMANDO
6	1	7	70,0	5	50,0	R	EL OLIVO
103	6	127	73,8	96	55,8	R	SANTA CECILIA
5.671	1.090	8.291	83,0	4.633	46,4		COMUNA VILLA ALEGRE
2.095	399	3.171	86,0	1.748	47,4		DISTRITO VILLA ALEGRE
1.111	208	1.745	91,1	908	47,4	U PB.	VILLA ALEGRE
169	19	235	78,6	159	53,2	U AL.	POB. BERNARDO O'HIGGINS
294	74	443	80,1	245	44,3	R	CERTENEJAS
115	17	160	80,8	89	44,9	R	CERRILLOS
68	10	87	82,1	57	53,8	R	BATUDAHUE
143	34	212	78,2	139	51,3	R	RINCON DE LOBOS
93	6	130	83,3	74	47,4	R	TRAPICHE
102	31	159	84,1	77	40,7	R	LA ARENA
419	80	583	80,6	347	48,0		DISTRITO GUARACULEN
21	1	38	95,0	21	52,5	R	CRUCE ESTACION
114	13	145	81,0	85	47,5	R	LOS GUIONES
84	29	120	77,9	64	41,6	R	AVENIDA ESTACION
51	9	74	84,1	35	39,8	R	LA ARENA
111	22	158	79,0	104	52,0	R	GUARACULEN
38	6	48	77,4	38	61,3	R	EL DURAZNO

4.- POBLACION, POR SEXO Y GRUPOS DE EDAD; DE 15 AÑOS Y MAS, ALFABETA Y EN LA FUERZA DE TRABAJO, SEGUN PROVINCIAS, COMUNAS, DISTRITOS Y LOCALIDADES

PROVINCIA, COMUNA DISTRITO Y LOCALIDAD			POBLACION					
			TOTAL	SEXO		GRUPOS DE EDAD		
				HOMBRES	MUJERES	DE 0 A 5 AÑOS	DE 6 A 14 AÑOS	DE 15 A 24 AÑOS
DISTRITO REYES			1.666	824	842	214	384	406
GUARACULEN		R	25	14	11	4	4	5
LONCOMILLA		R	577	269	308	64	147	153
LOMA DE LAS TORTILLAS		R	615	309	306	89	135	146
CHOCOA		R	206	106	100	28	43	45
PANGAL		R	174	87	87	18	39	43
GUAIPILO		R	69	39	30	11	16	14
DISTRITO PATAGUAS			3.308	1.776	1.532	456	773	696
LAGUNILLAS		R	842	435	407	111	191	166
EL SAUCE		R	580	312	268	65	132	123
PATAGUAS		R	379	211	168	50	91	85
PEÑUELAS		R	397	205	192	53	115	85
LA ESPERANZA		R	737	418	319	126	159	152
MONTE GRANDE		R	373	195	178	51	85	85
DISTRITO COIBUNGO			1.765	924	841	230	378	328
ESTACION VILLA ALEGRE	PB.	U	1.113	577	536	142	255	204
LAS ROSAS		R	155	88	67	26	28	34
COIBUNGO		R	325	175	150	42	68	54
MONTE GRANDE		R	105	53	52	12	13	22
ESTACION VILLA ALEGRE		R	67	31	36	8	14	14
DISTRITO PUTAGAN			1.947	1.018	929	260	416	377
PUTAGAN	AL.	U	502	254	248	77	118	85
PUTAGAN		R	248	139	109	28	62	44
CUNACO		R	605	305	300	77	108	121
LINCURA		R	303	167	136	40	57	74
LA FINCA		R	289	153	136	38	71	53

4.- POBLACION, POR SEXO Y GRUPOS DE EDAD; DE 15 AÑOS Y MAS, ALFABETA Y EN LA FUERZA DE TRABAJO, SEGUN PROVINCIAS, COMUNAS, DISTRITOS Y LOCALIDADES

POBLACION		POBLACION DE 15 AÑOS Y MAS				PROVINCIA, COMUNA DISTRITO Y LOCALIDAD
GRUPOS DE EDAD		ALFABETA		EN LA FUERZA DE TRABAJO		
DE 25 A 64 AÑOS	DE 65 AÑOS Y MAS	NUMERO	PORCENTAJE	NUMERO	PORCENTAJE	
584	78	862	80,7	511	47,8	DISTRITO REYES
10	2	13	76,5	10	58,8	R GUARACULEN
191	22	294	80,3	156	42,6	R LONCOMILLA
212	33	322	82,4	193	49,4	R LOMA DE LAS TORTILLAS
81	9	108	80,0	76	56,3	R CHOCOA
67	7	93	79,5	56	47,9	R PANGAL
23	5	32	76,2	20	47,6	R GUAIPILO
1.149	234	1.645	79,1	954	45,9	DISTRITO PATAGUAS
305	69	409	75,7	244	45,2	R LAGUNILLAS
213	47	305	79,6	151	39,4	R EL SAUCE
131	22	185	77,7	108	45,4	R PATAGUAS
129	15	170	74,2	125	54,6	R PEÑUELAS
251	49	371	82,1	226	50,0	R LA ESPERANZA
120	32	205	86,5	100	42,2	R MONTE GRANDE
668	161	960	83,0	489	42,3	DISTRITO COIBUNGO
403	109	595	83,1	311	43,4	U PB. ESTACION VILLA ALEGRE
59	8	82	81,2	53	52,5	R LAS ROSAS
134	27	180	83,7	75	34,9	R COIBUNGO
44	14	66	82,5	30	37,5	R MONTE GRANDE
28	3	37	82,2	20	44,4	R ESTACION VILLA ALEGRE
756	138	1.070	84,2	584	45,9	DISTRITO PUTAGAN
180	42	256	83,4	150	48,9	U AL. PUTAGAN
97	17	124	78,5	74	46,8	R PUTAGAN
257	42	367	87,4	180	42,9	R CUNACO
111	21	180	87,4	93	45,1	R LINCURA
111	16	143	79,4	87	48,3	R LA FINCA

4.- POBLACION, POR SEXO Y GRUPOS DE EDAD; DE 15 AÑOS Y MAS, ALFABETA Y EN LA FUERZA DE TRABAJO, SEGUN PROVINCIAS, COMUNAS, DISTRITOS Y LOCALIDADES

PROVINCIA, COMUNA DISTRITO Y LOCALIDAD			POBLACION					
			TOTAL	SEXO		GRUPOS DE EDAD		
				HOMBRES	MUJERES	DE 0 A 5 AÑOS	DE 6 A 14 AÑOS	DE 15 A 24 AÑOS
COMUNA SAN JAVIER			34.578	17.691	16.887	4.116	7.495	7.288
DISTRITO PLAZA			2.413	1.116	1.297	233	380	481
SAN JAVIER	CD.	U	2.413	1.116	1.297	233	380	481
DISTRITO CEMENTERIO			3.393	1.631	1.762	392	715	703
SAN JAVIER	CD.	U	2.815	1.322	1.493	315	592	584
BOBADILLA		R	462	237	225	65	104	88
LA OBRA		R	32	19	13	4	8	6
CEMENTERIO		R	84	53	31	8	11	25
DISTRITO JUNTAS VIEJAS			2.751	1.365	1.386	329	637	605
SAN JAVIER	CD.	U	2.719	1.348	1.371	325	627	600
CAMINO A VILLA ALEGRE		R	32	17	15	4	10	5
DISTRITO CHANQUICO			5.313	2.510	2.803	634	1.092	1.119
SAN JAVIER	CD.	U	4.631	2.158	2.473	552	930	987
CHANQUICO		R	369	200	169	42	93	73
LAS ROSAS		R	313	152	161	40	69	59
DISTRITO SANTA CECILIA			1.505	796	709	180	379	352
CHANQUICO		R	55	27	28	4	11	14
SANTA CECILIA		R	511	276	235	61	139	119
SANTA NATALIA		R	368	198	170	43	98	92
CALLE LARGA		R	571	295	276	72	131	127
DISTRITO CABRERIA			1.367	722	645	203	313	273
ORILLA DEL MAULE		R	577	304	273	95	115	99
MARIÑICO		R	167	95	72	20	37	39
CABRERIA		R	296	156	140	42	68	73
PUENTE PANDO		R	327	167	160	46	93	62
DISTRITO BOBADILLA			4.129	2.064	2.065	516	854	875
SAN JAVIER	CD.	U	1.011	487	524	115	188	228
BOBADILLA	AL.	U	954	485	469	123	202	193
ORILLA DEL MAULE		R	1.132	569	563	153	206	253

4.- POBLACION, POR SEXO Y GRUPOS DE EDAD; DE 15 AÑOS Y MAS, ALFABETA Y EN LA FUERZA DE TRABAJO, SEGUN PROVINCIAS, COMUNAS, DISTRITOS Y LOCALIDADES

POBLACION		POBLACION DE 15 AÑOS Y MAS				PROVINCIA, COMUNA DISTRITO Y LOCALIDAD
GRUPOS DE EDAD		ALFABETA		EN LA FUERZA DE TRABAJO		
DE 25 A 64 AÑOS	DE 65 AÑOS Y MAS	NUMERO	PORCENTAJE	NUMERO	PORCENTAJE	
13.312	2.367	18.793	81,8	11.031	48,0	COMUNA SAN JAVIER
1.101	218	1.685	93,6	932	51,8	DISTRITO PLAZA
1.101	218	1.685	93,6	932	51,8	U CD. SAN JAVIER
1.370	213	2.060	90,1	1.098	48,0	DISTRITO CEMENTERIO
1.146	178	1.758	92,1	914	47,9	U CD. SAN JAVIER
177	28	235	80,2	141	48,1	R BOBADILLA
13	1	16	80,0	11	55,0	R LA OBRA
34	6	51	78,5	32	49,2	R CEMENTERIO
1.024	156	1.483	83,1	849	47,6	DISTRITO JUNTAS VIEJAS
1.013	154	1.470	83,2	840	47,5	U CD. SAN JAVIER
11	2	13	72,2	9	50,0	R CAMINO A VILLA ALEGRE
2.106	362	3.168	88,3	1.676	46,7	DISTRITO CHANQUICO
1.850	312	2.812	89,3	1.475	46,8	U CD. SAN JAVIER
139	22	187	79,9	116	49,6	R CHANQUICO
117	28	169	82,8	85	41,7	R LAS ROSAS
511	83	750	79,3	454	48,0	DISTRITO SANTA CECILIA
22	4	36	90,0	23	57,5	R CHANQUICO
167	25	249	80,1	147	47,3	R SANTA CECILIA
117	18	161	70,9	108	47,6	R SANTA NATALIA
205	36	304	82,6	176	47,8	R CALLE LARGA
509	69	654	76,9	415	48,8	DISTRITO CABRERIA
238	30	276	75,2	178	48,5	R ORILLA DEL MAULE
65	6	84	76,4	59	53,6	R MARIÑICO
96	17	147	79,0	89	47,8	R CABRERIA
110	16	147	78,2	89	47,3	R PUENTE PANDO
1.569	315	2.291	83,0	1.167	42,3	DISTRITO BOBADILLA
400	80	613	86,6	280	39,5	U CD. SAN JAVIER
372	64	528	83,9	266	42,3	U AL. BOBADILLA
426	94	646	83,6	326	42,2	R ORILLA DEL MAULE

4.- POBLACION, POR SEXO Y GRUPOS DE EDAD; DE 15 AÑOS Y MAS, ALFABETA Y EN LA FUERZA DE TRABAJO, SEGUN PROVINCIAS, COMUNAS, DISTRITOS Y LOCALIDADES

PROVINCIA, COMUNA DISTRITO Y LOCALIDAD			POBLACION					
			TOTAL	SEXO		GRUPOS DE EDAD		
				HOMBRES	MUJERES	DE 0 A 5 AÑOS	DE 6 A 14 AÑOS	DE 15 A 24 AÑOS
EL PASO		R	304	158	146	41	82	37
PULLUQUEN		R	595	293	302	69	145	115
BOBADILLA		R	133	72	61	15	31	29
DISTRITO VAQUERIA			1.127	641	486	146	291	274
VAQUERIA		R	372	213	159	44	97	87
EL PARRON		R	173	107	66	15	46	45
EL PEUMAL		R	582	321	261	87	148	142
DISTRITO VILLAVICENCIO			2.370	1.310	1.060	270	573	476
ALQUIHUE		R	437	232	205	56	132	69
VILLAVICENCIO		R	229	128	101	28	35	58
PICHIVOQUE		R	164	92	72	22	37	30
SANTA ANA		R	713	388	325	79	177	145
BOTACURA		R	229	132	97	26	50	51
SAN BALDOMERO		R	383	222	161	45	98	80
MELOCURA		R	215	116	99	14	44	43
DISTRITO MELOZAL			3.466	1.893	1.573	337	721	807
MARIMAURA		R	296	158	138	24	70	77
MELOZAL		R	2.040	1.137	903	207	409	484
CARRIZAL		R	898	478	420	84	190	200
CALIBORO		R	232	120	112	22	52	46
DISTRITO CALIBORO			1.673	930	743	185	360	367
PURAPEL		R	144	80	64	22	40	20
PILLAY		R	553	306	247	55	116	115
LOS MAJUELOS		R	103	54	49	13	32	16
CALIBORO		R	753	437	316	81	150	182
ARBOLILLO		R	120	53	67	14	22	34
DISTRITO LA HUERTA			1.420	756	664	182	323	272
HUERTA DEL MAULE	AL.	U	305	145	160	42	67	42
PAN DE AZUCAR		R	469	249	220	61	112	103
RANCHILLOS		R	453	253	200	48	104	90
LA PITIGUA		R	158	88	70	24	33	32
HUERTA DEL MAULE		R	35	21	14	7	7	5

4.- POBLACION, POR SEXO Y GRUPOS DE EDAD; DE 15 AÑOS Y MAS, ALFABETA Y EN LA FUERZA DE TRABAJO, SEGUN PROVINCIAS, COMUNAS, DISTRITOS Y LOCALIDADES

POBLACION		POBLACION DE 15 AÑOS Y MAS					
GRUPOS DE EDAD		ALFABETA		EN LA FUERZA DE TRABAJO			PROVINCIA, COMUNA DISTRITO Y LOCALIDAD
DE 25 A 64 AÑOS	DE 65 AÑOS Y MAS	NUMERO	PORCENTAJE	NUMERO	PORCENTAJE		
106	18	132	72,9	90	49,7	R	EL PASO
214	52	312	81,9	166	43,6	R	PULLUQUEN
51	7	60	69,0	39	44,8	R	BOBADILLA
376	40	506	73,3	377	54,6		DISTRITO VAQUERIA
131	13	196	84,8	131	56,7	R	VAQUERIA
61	6	68	60,7	65	58,0	R	EL PARRON
184	21	242	69,7	181	52,2	R	EL PEUMAL
909	142	1.134	74,3	774	50,7		DISTRITO VILLAVICENCIO
155	25	182	73,1	117	47,0	R	ALQUIHUE
95	13	136	81,9	78	47,0	R	VILLAVICENCIO
67	8	59	56,2	60	57,1	R	PICHIVOQUE
278	34	337	73,7	240	52,5	R	SANTA ANA
80	22	111	72,5	88	57,5	R	BOTACURA
138	22	190	79,2	120	50,0	R	SAN BALDOMERO
96	18	119	75,8	71	45,2	R	MELOCURA
1.351	250	1.871	77,7	1.226	50,9		DISTRITO MELOZAL
113	12	152	75,2	89	44,1	R	MARIMAURA
801	139	1.090	76,5	759	53,3	R	MELOZAL
340	84	499	80,0	302	48,4	R	CARRIZAL
97	15	130	82,3	76	48,1	R	CALIBORO
637	124	847	75,1	590	52,3		DISTRITO CALIBORO
52	10	54	65,9	41	50,0	R	PURAPEL
218	49	283	74,1	184	48,2	R	PILLAY
36	6	43	74,1	35	60,3	R	LOS MAJUELOS
291	49	412	78,9	293	56,1	R	CALIBORO
40	10	55	65,5	37	44,0	R	ARBOLILLO
534	109	696	76,1	452	49,4		DISTRITO LA HUERTA
126	28	152	77,6	100	51,0	U AL.	HUERTA DEL MAULE
162	31	214	72,3	145	49,0	R	PAN DE AZUCAR
170	41	233	77,4	137	45,5	R	RANCHILLOS
62	7	77	76,2	60	59,4	R	LA PITIGUA
14	2	20	95,2	10	47,6	R	HUERTA DEL MAULE

4.- POBLACION, ROR SEXO Y GRUPOS DE EDAD; DE 15 AÑOS Y MAS, ALFABETA Y EN LA FUERZA DE TRABAJO, SEGUN PROVINCIAS, COMUNAS, DISTRITOS Y LOCALIDADES

PROVINCIA, COMUNA DISTRITO Y LOCALIDAD			POBLACION					
			TOTAL	SEXO		GRUPOS DE EDAD		
				HOMBRES	MUJERES	DE 0 A 5 AÑOS	DE 6 A 14 AÑOS	DE 15 A 24 AÑOS
DISTRITO CODELLIMA			1.279	659	620	182	300	256
COMEN		R	190	95	95	26	39	39
LA ORILLA DE PURAPEL		R	255	126	129	32	45	57
RASTROJOS		R	323	169	154	50	74	56
CODELLIMA		R	127	69	58	21	25	24
LAS CATALINAS		R	217	114	103	31	60	50
QUEBRADA HONDA		R	167	86	81	22	57	30
DISTRITO NIRIVILO			1.775	956	819	246	426	312
NIRIVILO	AL.	U	218	120	98	28	44	40
SANTA ROSA		R	478	253	225	70	124	90
MINGRE		R	393	206	187	68	102	59
LAS CAÑAS/DE MINGRE		R	208	110	98	22	50	35
VALLE DE PICHAMAN		R	179	99	80	21	32	33
LAS BARRANCAS		R	299	168	131	37	74	55
DISTRITO EL VALLE			597	342	255	81	131	116
LOS MAQUIS		R	304	178	126	40	69	57
EL VALLE		R	293	164	129	41	62	59

4.- POBLACION, POR SEXO Y GRUPOS DE EDAD; DE 15 AÑOS Y MAS, ALFABETA Y EN LA FUERZA DE TRABAJO, SEGUN PROVINCIAS, COMUNAS, DISTRITOS Y LOCALIDADES

POBLACION		POBLACION DE 15 AÑOS Y MAS				PROVINCIA, COMUNA DISTRITO Y LOCALIDAD
GRUPOS DE EDAD		ALFABETA		EN LA FUERZA DE TRABAJO		
DE 25 A 64 AÑOS	DE 65 AÑOS Y MAS	NUMERO	PORCENTAJE	NUMERO	PORCENTAJE	
454	87	594	74,5	333	41,8	DISTRITO CODELLIMA
77	9	92	73,6	59	47,2	R COMEN
102	19	135	75,8	83	46,6	R LA ORILLA DE PURAPEL
112	31	158	79,4	73	36,7	R RASTROJOS
47	10	66	81,5	31	38,3	R CODELLIMA
65	11	84	66,7	47	37,3	R LAS CATALINAS
51	7	59	67,0	40	45,5	R QUEBRADA HONDA
628	163	791	71,7	479	43,4	DISTRITO NIRIVILO
88	18	122	83,6	67	45,9	U AL. NIRIVILO
156	38	186	65,5	125	44,0	R SANTA ROSA
136	28	143	64,1	92	41,3	R MINGRE
77	24	96	70,6	65	47,8	R LAS CAÑAS DE MINGRE
68	25	96	76,2	56	44,4	R VALLE DE PICHAMAN
103	30	148	78,7	74	39,4	R LAS BARRANCAS
233	36	263	68,3	209	54,3	DISTRITO EL VALLE
119	19	128	65,6	109	55,9	R LOS MAQUIS
114	17	135	71,1	100	52,6	R EL VALLE

4.- POBLACION, POR SEXO Y GRUPOS DE EDAD; DE 15 AÑOS Y MAS, ALFABETA Y EN LA FUERZA DE TRABAJO, SEGUN PROVINCIAS, COMUNAS, DISTRITOS Y LOCALIDADES

PROVINCIA, COMUNA DISTRITO Y LOCALIDAD			POBLACION					
				SEXO		GRUPOS DE EDAD		
			TOTAL	HOMBRES	MUJERES	DE 0 A 5 AÑOS	DE 6 A 14 AÑOS	DE 15 A 24 AÑOS
PROVINCIA CAUQUENES			53.366	26.406	26.960	6.516	10.985	10.667
COMUNA CAUQUENES			39.518	19.280	20.238	4.603	7.966	7.988
DISTRITO PLAZA DE ARMAS			2.160	966	1.194	201	349	428
CAUQUENES	CD.	U	2.160	966	1.194	201	349	428
DISTRITO REGIMIENTO			3.945	1.796	2.149	435	746	905
CAUQUENES	CD.	U	3.945	1.796	2.149	435	746	905
DISTRITO ARTURO PRAT			6.120	2.775	3.345	723	1.349	1.341
CAUQUENES	CD.	U	6.120	2.775	3.345	723	1.349	1.341
DISTRITO INDEPENDENCIA			1.525	676	849	147	299	365
CAUQUENES	CD.	U	1.525	676	849	147	299	365
DISTRITO LOS ESTANQUES			4.395	1.924	2.471	491	770	799
CAUQUENES	CD.	U	4.380	1.915	2.465	490	770	793
RETULEMUS		R	15	9	6	1	-	6
DISTRITO BARRIO ESTACION			5.028	2.431	2.597	636	1.080	999
CAUQUENES	CD.	U	4.223	2.001	2.222	556	908	854
BARRIO ESTACION		R	33	20	13	2	4	7
LA POSADA		R	174	83	91	21	26	36
CANCHA ALEGRE		R	438	239	199	42	110	74
CAMINO A POCILLAS		R	41	26	15	9	5	7
LOS DESPACHOS		R	119	62	57	6	27	21
DISTRITO EL BOLDO			365	188	177	42	58	91
EL BOLDO		R	205	105	100	23	37	47
LOS DESPACHOS		R	160	83	77	19	21	44

4.- POBLACION, POR SEXO Y GRUPOS DE EDAD; DE 15 AÑOS Y MAS, ALFABETA Y EN LA FUERZA DE TRABAJO, SEGUN PROVINCIAS, COMUNAS, DISTRITOS Y LOCALIDADES

POBLACION		POBLACION DE 15 AÑOS Y MAS				PROVINCIA, COMUNA DISTRITO Y LOCALIDAD
GRUPOS DE EDAD		ALFABETA		EN LA FUERZA DE TRABAJO		
DE 25 A 64 AÑOS	DE 65 AÑOS Y MAS	NUMERO	PORCENTAJE	NUMERO	PORCENTAJE	
20.614	4.584	28.935	80,7	16.474	45,9	PROVINCIA CAUQUENES
15.427	3.534	22.131	82,1	12.157	45,1	COMUNA CAUQUENES
976	206	1.534	95,3	816	50,7	DISTRITO PLAZA DE ARMAS
976	206	1.534	95,3	816	50,7	U CD. CAUQUENES
1.538	321	2.494	90,2	1.197	43,3	DISTRITO REGIMIENTO
1.538	321	2.494	90,2	1.197	43,3	U CD. CAUQUENES
2.262	445	3.525	87,1	1.693	41,8	DISTRITO ARTURO PRAT
2.262	445	3.525	87,1	1.693	41,8	U CD. CAUQUENES
575	139	999	92,6	428	39,7	DISTRITO INDEPENDENCIA
575	139	999	92,6	428	39,7	U CD. CAUQUENES
1.828	507	2.821	90,0	1.288	41,1	DISTRITO LOS ESTANQUES
1.823	504	2.814	90,2	1.286	41,2	U CD. CAUQUENES
5	3	7	50,0	2	14,3	R RETULEMUS
1.867	446	2.718	82,1	1.438	43,4	DISTRITO BARRIO ESTACION
1.532	373	2.296	83,2	1.169	42,4	U CD. CAUQUENES
15	5	21	77,8	14	51,9	R BARRIO ESTACION
72	19	99	78,0	58	45,7	R LA POSADA
176	36	212	74,1	139	48,6	R CANCHA ALEGRE
20	-	24	88,9	15	55,6	R CAMINO A POCILLAS
52	1:	66	76,7	43	50,0	R LOS DESPACHOS
144	30	190	71,7	128	48,3	DISTRITO EL BOLDO
81	17	100	69,0	67	46,2	R EL BOLDO
63	13	90	75,0	61	50,8	R LOS DESPACHOS

4.- POBLACION, POR SEXO Y GRUPOS DE EDAD; DE 15 AÑOS Y MAS, ALFABETA Y EN LA FUERZA DE TRABAJO, SEGUN PROVINCIAS, COMUNAS, DISTRITOS Y LOCALIDADES

PROVINCIA, COMUNA DISTRITO Y LOCALIDAD			POBLACION					
			TOTAL	SEXO		GRUPOS DE EDAD		
				HOMBRES	MUJERES	DE 0 A 5 AÑOS	DE 6 A 14 AÑOS	DE 15 A 24 AÑOS
DISTRITO CARACOL			451	245	206	35	100	85
CARACOL		R	199	105	94	13	54	41
CULENCO		R	127	71	56	13	19	24
EL BOLDO		R	30	14	16	2	9	-
LAS GARZAS		R	18	12	6	1	3	4
EL ORIENTE		R	77	43	34	6	15	16
DISTRITO PEDERNALES			472	254	218	58	90	77
REUCO		R	52	26	26	6	21	9
CULENCO		R	171	92	79	24	22	26
EL ARENAL I		R	22	15	7	2	5	6
CHACRA TRES PESOS		R	27	17	10	1	6	6
CAMARICO		R	106	58	48	7	20	17
EL ARENAL II		R	17	8	9	3	1	1
LOS AROMOS		R	19	8	11	5	3	3
LAS CASAS		R	58	30	28	10	12	9
DISTRITO SAUZAL			2.063	1.111	952	239	425	381
SAUZAL	AL.	U	507	251	256	61	128	70
NAME		R	704	371	333	84	133	134
SAUZAL		R	167	87	80	24	33	36
PURAPEL		R	252	152	100	22	43	44
EL ARENAL		R	306	181	125	30	57	68
LA MEDIAGUA		R	127	69	58	18	31	29
DISTRITO QUELLA			1.192	690	502	136	201	260
QUELLA		R	313	170	143	36	80	69
GUALVE		R	129	72	57	14	12	19
VAQUERIA		R	135	67	68	14	20	26
TOMENELO		R	83	46	37	11	22	14
RIO CAUQUENES		R	59	34	25	4	11	18
CAPELLANIA		R	130	71	59	24	13	19
LA GLORIA		R	343	230	113	33	43	95
DISTRITO POCILLAS			1.009	519	490	114	197	175
POCILLAS	AL.	U	220	99	121	30	46	28
LA PATAGUA		R	122	67	55	16	27	18
LAS CASAS		R	77	34	43	7	18	16

4.- POBLACION, POR SEXO Y GRUPOS DE EDAD; DE 15 AÑOS Y MAS, ALFABETA Y EN LA FUERZA DE TRABAJO, SEGUN PROVINCIAS, COMUNAS, DISTRITOS Y LOCALIDADES

POBLACION		POBLACION DE 15 AÑOS Y MAS					
GRUPOS DE EDAD		ALFABETA		EN LA FUERZA DE TRABAJO			PROVINCIA, COMUNA DISTRITO Y LOCALIDAD
DE 25 A 64 AÑOS	DE 65 AÑOS Y MAS	NUMERO	PORCENTAJE	NUMERO	PORCENTAJE		
193	38	242	76,6	149	47,2		DISTRITO CARACOL
80	11	101	76,5	65	49,2	R	CARACOL
56	15	77	81,1	46	48,4	R	CULENCO
17	2	16	84,2	9	47,4	R	EL BOLDO
7	3	7	50,0	4	28,6	R	LAS GARZAS
33	7	41	73,2	25	44,6	R	EL ORIENTE
197	50	234	72,2	160	49,4		DISTRITO PEDERNALES
14	2	15	60,0	14	56,0	R	REUCO
78	21	90	72,0	61	48,8	R	CULENCO
8	1	13	86,7	11	73,3	R	EL ARENAL I
11	3	10	50,0	7	35,0	R	CHACRA TRES PESOS
48	14	63	79,7	39	49,4	R	CAMARICO
11	1	11	84,6	6	46,2	R	EL ARENAL II
7	1	9	81,8	5	45,5	R	LOS AROMOS
20	7	23	63,9	17	47,2	R	LAS CASAS
825	193	988	70,6	675	48,2		DISTRITO SAUZAL
185	63	248	78,0	143	45,0	U AL.	SAUZAL
294	59	343	70,4	237	48,7	R	NAME
57	17	75	68,2	45	40,9	R	SAUZAL
115	28	126	67,4	93	49,7	R	PURAPEL
129	22	144	65,8	125	57,1	R	EL ARENAL
45	4	52	66,7	32	41,0	R	LA MEDIAGUA
486	109	674	78,8	473	55,3		DISTRITO QUELLA
105	23	160	81,2	111	56,3	R	QUELLA
67	17	78	75,7	51	49,5	R	GUALVE
56	19	71	70,3	45	44,6	R	VAQUERIA
32	4	41	82,0	21	42,0	R	TOMENELO
26	-	38	86,4	23	52,3	R	RIO CAUQUENES
54	20	78	83,9	45	48,4	R	CAPELLANIA
146	26	208	77,9	177	66,3	R	LA GLORIA
428	95	488	69,9	334	47,9		DISTRITO POCILLAS
92	24	106	73,6	67	46,5	U AL.	POCILLAS
53	8	54	68,4	40	50,6	R	LA PATAGUA
28	8	42	80,8	17	32,7	R	LAS CASAS

4.- POBLACION, POR SEXO Y GRUPOS DE EDAD; DE 15 AÑOS Y MAS, ALFABETA Y EN LA FUERZA DE TRABAJO, SEGUN PROVINCIAS, COMUNAS, DISTRITOS Y LOCALIDADES

PROVINCIA, COMUNA DISTRITO Y LOCALIDAD			POBLACION					
			TOTAL	SEXO		GRUPOS DE EDAD		
				HOMBRES	MUJERES	DE 0 A 5 AÑOS	DE 6 A 14 AÑOS	DE 15 A 24 AÑOS
RUCACHORO		R	126	73	53	13	25	24
LAGUNILLAS		R	88	52	36	7	10	17
COLOMAVIDA		R	135	62	73	17	27	29
BARRIALES		R	91	51	40	10	21	14
SAN PEDRO DE ARMENGOL		R	150	81	69	14	23	29
DISTRITO SAN ANTONIO			1.201	657	544	105	222	244
MANGARRAL		R	207	124	83	20	34	43
TRES ESQUINAS		R	500	257	243	49	102	101
CAMINO A POCILLAS		R	224	119	105	18	52	45
CHORRILLOS		R	270	157	113	18	34	55
DISTRITO SAN MANUEL			1.213	651	562	131	274	194
CANCHA DE LOS HUEVOS		R	171	87	84	16	44	27
PORVENIR		R	45	23	22	5	12	11
EL ARRAYAN		R	121	69	52	11	24	7
TEQUEL		R	163	94	69	19	32	34
LA RAYA NORTE		R	146	75	71	16	41	26
OVEJERIA		R	273	144	129	23	55	44
SANDOVAL		R	98	44	54	14	21	15
LAS TUNAS		R	169	100	69	26	41	27
LOMAS DE TAPIA		R	27	15	12	1	4	3
DISTRITO CORONEL DE MAULE			1.474	823	651	174	319	276
LAS CANCHAS		R	223	113	110	21	44	48
PICHIHUEDQUE		R	272	145	127	25	48	43
DELICIAS		R	74	49	25	8	16	20
CAYURRANQUIL		R	391	236	155	58	110	75
RINCON DE CORONEL		R	124	68	56	13	24	22
QUINHUE		R	199	115	84	24	36	43
CORONEL DE MAULE		R	191	97	94	25	41	25
DISTRITO PILEN			3.545	1.865	1.680	467	760	700
SANTA SOFIA	AL.	U	571	302	269	71	140	114
LAS BURRAS		R	115	67	48	25	23	28
RINCON DE PILEN		R	522	276	246	80	101	102
PILEN ALTO		R	449	236	213	56	102	92
SANTA SOFIA		R	73	38	35	10	17	18
RINCON DE RETUPEL		R	241	129	112	23	40	48
PORONGO		R	1.075	553	522	140	238	197

4.- POBLACION, POR SEXO Y GRUPOS DE EDAD; DE 15 AÑOS Y MAS, ALFABETA Y EN LA FUERZA DE TRABAJO, SEGUN PROVINCIAS, COMUNAS, DISTRITOS Y LOCALIDADES

POBLACION		POBLACION DE 15 AÑOS Y MAS				PROVINCIA, COMUNA DISTRITO Y LOCALIDAD
GRUPOS DE EDAD		ALFABETA		EN LA FUERZA DE TRABAJO		
DE 25 A 64 AÑOS	DE 65 AÑOS Y MAS	NUMERO	PORCENTAJE	NUMERO	PORCENTAJE	
56	8	66	75,0	51	58,0	R RUCACHORO
35	19	36	50,7	29	40,8	R LAGUNILLAS
54	8	66	72,5	42	46,2	R COLOMAVIDA
43	3	44	73,3	32	53,3	R BARRIALES
67	17	74	65,5	56	49,6	R SAN PEDRO DE ARMENGOL
484	146	629	72,0	405	46,3	DISTRITO SAN ANTONIO
89	21	119	77,8	88	57,5	R MANGARRAL
192	56	236	67,6	153	43,8	R TRES ESQUINAS
81	28	117	76,0	63	40,9	R CAMINO A POCILLAS
122	41	157	72,0	101	46,3	R CHORRILLOS
488	126	581	71,9	391	48,4	DISTRITO SAN MANUEL
67	17	77	69,4	52	46,8	R CANCHA DE LOS HUEVOS
12	5	21	75,0	17	60,7	R PORVENIR
56	23	59	68,6	42	48,8	R EL ARRAYAN
62	16	80	71,4	55	49,1	R TEQUEL
53	10	60	67,4	40	44,9	R LA RAYA NORTE
120	31	149	76,4	94	48,2	R OVEJERIA
39	9	41	65,1	29	46,0	R SANDOVAL
64	11	79	77,5	51	50,0	R LAS TUNAS
15	4	15	68,2	11	50,0	R LOMAS DE TAPIA
582	123	708	72,2	486	49,5	DISTRITO CORONEL DE MAULE
87	23	140	88,6	61	38,6	R LAS CANCHAS
126	30	163	81,9	95	47,7	R PICHIHUEDQUE
26	4	35	70,0	30	60,0	R DELICIAS
136	12	101	45,3	129	57,8	R CAYURRANQUIL
49	16	57	65,5	43	49,4	R RINCON DE CORONEL
76	20	108	77,7	67	48,2	R QUINHUE
82	18	104	83,2	61	48,8	R CORONEL DE MAULE
1.318	300	1.817	78,4	1.114	48,1	DISTRITO PILEN
208	38	293	81,4	160	44,4	U AL. SANTA SOFIA
38	1	28	41,8	36	53,7	R LAS BURRAS
192	47	259	76,0	199	58,4	R RINCON DE PILEN
159	40	236	81,1	153	52,6	R PILEN ALTO
21	7	33	71,7	25	54,3	R SANTA SOFIA
108	22	148	83,1	90	50,6	R RINCON DE RETUPEL
407	93	551	79,1	295	42,3	R PORONGO

4.- POBLACION, POR SEXO Y GRUPOS DE EDAD; DE 15 AÑOS Y MAS, ALFABETA Y EN LA FUERZA DE TRABAJO, SEGUN PROVINCIAS, COMUNAS, DISTRITOS Y LOCALIDADES

PROVINCIA, COMUNA DISTRITO Y LOCALIDAD			POBLACION					
			TOTAL	SEXO		GRUPOS DE EDAD		
				HOMBRES	MUJERES	DE 0 A 5 AÑOS	DE 6 A 14 AÑOS	DE 15 A 24 AÑOS
TUTUVEN		R	225	125	100	27	45	53
TABOLGUEN		R	274	139	135	35	54	48
DISTRITO LAS GARZAS			2.927	1.465	1.462	393	643	584
CAUQUENES	CD.	U	1.555	753	802	186	353	308
ILOCHEGUA		R	948	496	452	128	194	206
LA CABRERIA		R	424	216	208	79	96	70
DISTRITO UNIHUE			433	244	189	76	84	84
CHACARILLA		R	211	117	94	38	38	43
UNIHUE		R	134	76	58	23	28	28
SAN IGNACIO		R	42	25	17	11	8	6
EL PELLIZCO		R	46	26	20	4	10	7
COMUNA PELLUHUE			5.297	2.787	2.510	725	1.121	958
DISTRITO PELLUHUE			2.197	1.158	1.039	304	472	413
PELLUHUE	PB.	U	1.158	571	587	163	254	193
MARISCADERO	AL.	U	95	48	47	10	16	13
LA VEGA		R	306	158	148	56	70	73
PELLUHUE		R	409	252	157	53	95	83
POLHUIN		R	229	129	100	22	37	51
DISTRITO CURANIPE			1.131	600	531	132	203	226
CURANIPE	AL.	U	540	261	279	50	98	102
CERRO VERDE		R	81	54	27	10	12	21
PEUÑO		R	457	250	207	59	85	93
CERROS PELADOS		R	53	35	18	13	8	10
DISTRITO CHOVELLEN			1.969	1.029	940	289	446	319
CHOVELLEN		R	872	451	421	117	203	136
QUILICURA		R	270	143	127	41	58	47
EL RISCO		R	71	37	34	12	17	8
SALTO DE AGUA		R	176	90	86	34	39	24
CANELILLOS		R	110	56	54	17	26	20
RAMADILLAS		R	52	31	21	10	13	5
TREGUALEMU		R	418	221	197	58	90	79

4.- POBLACION, POR SEXO Y GRUPOS DE EDAD; DE 15 AÑOS Y MAS, ALFABETA Y EN LA FUERZA DE TRABAJO, SEGUN PROVINCIAS, COMUNAS, DISTRITOS Y LOCALIDADES

POBLACION		POBLACION DE 15 AÑOS Y MAS				PROVINCIA, COMUNA DISTRITO Y LOCALIDAD
GRUPOS DE EDAD		ALFABETA		EN LA FUERZA DE TRABAJO		
DE 25 A 64 AÑOS	DE 65 AÑOS Y MAS	NUMERO	PORCENTAJE	NUMERO	PORCENTAJE	
80	20	118	77,1	76	49,7	R TUTUVEN
105	32	151	81,6	80	43,2	R TABOLGUEN
1.080	227	1.327	70,2	833	44,1	DISTRITO LAS GARZAS
579	129	758	74,6	442	43,5	U CD. CAUQUENES
355	65	436	69,6	264	42,2	R ILOCHEGUA
146	33	133	53,4	127	51,0	R LA CABRERIA
156	33	162	59,3	149	54,6	DISTRITO UNIHUE
70	22	75	55,6	66	48,9	R CHACARILLA
52	3	54	65,1	53	63,9	R UNIHUE
16	1	11	47,8	11	47,8	R SAN IGNACIO
18	7	22	68,8	19	59,4	R EL PELLIZCO
2.042	451	2.454	71,1	1.741	50,4	COMUNA PELLUHUE
843	165	1.117	78,6	738	51,9	DISTRITO PELLUHUE
462	86	647	87,3	398	53,7	U PB. PELLUHUE
44	12	60	87,0	28	40,6	U AL. MARISCADERO
98	9	120	66,7	85	47,2	R LA VEGA
149	29	153	58,6	149	57,1	R PELLUHUE
90	29	137	80,6	78	45,9	R POLHUIN
463	107	593	74,5	410	51,5	DISTRITO CURANIPE
239	51	330	84,2	199	50,8	U AL. CURANIPE
28	10	29	49,2	33	55,9	R CERRO VERDE
177	43	218	69,6	158	50,5	R PEUÑO
19	3	16	50,0	20	62,5	R CERROS PELADOS
736	179	744	60,3	593	48,1	DISTRITO CHOVELLEN
326	90	372	67,4	252	45,7	R CHOVELLEN
92	32	99	57,9	77	45,0	R QUILICURA
28	6	19	45,2	18	42,9	R EL RISCO
62	17	44	42,7	48	46,6	R SALTO DE AGUA
38	9	29	43,3	24	35,8	R CANELILLOS
20	4	18	62,1	17	58,6	R RAMADILLAS
170	21	163	60,4	157	58,1	R TREGUALEMU

4.- POBLACION, POR SEXO Y GRUPOS DE EDAD; DE 15 AÑOS Y MAS, ALFABETA Y EN LA FUERZA DE TRABAJO, SEGUN PROVINCIAS, COMUNAS, DISTRITOS Y LOCALIDADES

PROVINCIA, COMUNA DISTRITO Y LOCALIDAD			POBLACION					
				SEXO		GRUPOS DE EDAD		
			TOTAL	HOMBRES	MUJERES	DE 0 A 5 AÑOS	DE 6 A 14 AÑOS	DE 15 A 24 AÑOS
COMUNA CHANCO			8.551	4.339	4.212	1.188	1.898	1.721
DISTRITO CHANCO NORTE			1.856	878	978	226	357	390
CHANCO	PB.	U	1.600	736	864	193	310	337
ROMERILLO		R	25	12	13	3	2	2
BUEN RETIRO		R	14	5	9	3	2	2
TEJERIA		R	56	32	24	6	10	20
CHANCO NORTE		R	127	71	56	16	28	23
LA AGUADA		R	34	22	12	5	5	6
DISTRITO DOLLIMBUTA			1.196	653	543	172	265	255
RELOCA		R	908	490	418	130	209	188
PUNCHEMA		R	211	118	93	28	37	59
SANTA ROSA		R	77	45	32	14	19	8
DISTRITO PINOTALCA			1.547	813	734	226	395	301
LOANCO		R	539	284	255	68	134	112
PAHUIL		R	336	168	168	53	81	58
QUILHUINE		R	331	177	154	50	93	65
EL PAJAL		R	140	82	58	19	40	25
SAN JOSE		R	7	4	3	3	-	1
LA SILLETA		R	39	18	21	8	12	5
EL SAUCE		R	81	42	39	16	20	17
LA GLORIA		R	48	22	26	7	12	9
GUALLE MOCHO		R	12	7	5	1	2	3
LA PENINSULA		R	14	9	5	1	1	6
DISTRITO BATUCO			743	382	361	110	186	152
SANTA ROSA		R	145	71	74	20	38	33
LAS GARZAS		R	168	83	85	34	37	35
BATUCO		R	76	38	38	10	24	10
LOS PEUMOS		R	126	60	66	14	26	27
LOS COPIHUES		R	58	30	28	12	19	2
TENEQUIN		R	49	29	20	6	8	13
HUECHAHUE		R	121	71	50	14	34	32

4.- POBLACION, POR SEXO Y GRUPOS DE EDAD; DE 15 AÑOS Y MAS, ALFABETA Y EN LA FUERZA DE TRABAJO, SEGUN PROVINCIAS, COMUNAS, DISTRITOS Y LOCALIDADES

POBLACION		POBLACION DE 15 AÑOS Y MAS				
GRUPOS DE EDAD		ALFABETA		EN LA FUERZA DE TRABAJO		PROVINCIA, COMUNA DISTRITO Y LOCALIDAD
DE 25 A 64 AÑOS	DE 65 AÑOS Y MAS	NUMERO	PORCENTAJE	NUMERO	PORCENTAJE	
3.145	599	4.350	79,6	2.576	47,1	COMUNA CHANCO
739	144	1.109	87,1	591	46,4	DISTRITO CHANCO NORTE
633	127	977	89,1	506	46,1	U PB. CHANCO
15	3	17	85,0	8	40,0	R ROMERILLO
4	3	4	44,4	4	44,4	R BUEN RETIRO
19	1	28	70,0	23	57,5	R TEJERIA
53	7	67	80,7	40	48,2	R CHANCO NORTE
15	3	16	66,7	10	41,7	R LA AGUADA
423	81	575	75,8	367	48,4	DISTRITO DOLLIMBUTA
321	60	430	75,6	280	49,2	R RELOCA
72	15	113	77,4	78	53,4	R PUNCHEMA
30	6	32	72,7	9	20,5	R SANTA ROSA
538	87	698	75,4	461	49,8	DISTRITO PINOTALCA
191	34	260	77,2	168	49,9	R LOANCO
126	18	162	80,2	106	52,5	R PAHUIL
109	14	139	73,9	92	48,9	R QUILHUINE
50	6	43	53,1	41	50,6	R EL PAJAL
3	-	3	75,0	2	50,0	R SAN JOSE
11	3	11	57,9	10	52,6	R LA SILLETA
23	5	42	93,3	24	53,3	R EL SAUCE
15	5	23	79,3	9	31,0	R LA GLORIA
4	2	7	77,8	4	44,4	R GUALLE MOCHO
6	-	8	66,7	5	41,7	R LA PENINSULA
257	38	353	79,0	228	51,0	DISTRITO BATUCO
45	9	69	79,3	39	44,8	R SANTA ROSA
53	9	75	77,3	47	48,5	R LAS GARZAS
30	2	37	88,1	19	45,2	R BATUCO
51	8	70	81,4	42	48,8	R LOS PEUMOS
22	3	22	81,5	17	63,0	R LOS COPIHUES
21	1	28	80,0	21	60,0	R TENEQUIN
35	6	52	71,2	43	58,9	R HUECHAHUE

4.- POBLACION, POR SEXO Y GRUPOS DE EDAD; DE 15 AÑOS Y MAS, ALFABETA Y EN LA FUERZA DE TRABAJO, SEGUN PROVINCIAS, COMUNAS, DISTRITOS Y LOCALIDADES

PROVINCIA, COMUNA DISTRITO Y LOCALIDAD			POBLACION					
			TOTAL	SEXO		GRUPOS DE EDAD		
				HOMBRES	MUJERES	DE 0 A 5 AÑOS	DE 6 A 14 AÑOS	DE 15 A 24 AÑOS
DISTRITO PERALILLO			907	486	421	140	208	155
MOLCO		R	102	55	47	14	23	21
EL CARMIN		R	96	54	42	7	25	12
PERALILLO		R	53	28	25	7	9	13
TEJERIA		R	17	9	8	2	4	1
BUEN RETIRO		R	46	30	16	5	9	10
COIHUECO		R	236	119	117	41	59	38
CALABOZO		R	56	34	22	12	10	8
DESECHO		R	19	10	9	6	1	5
LA VEGA		R	86	44	42	15	21	20
POLHUIN		R	196	103	93	31	47	27
DISTRITO CHANCO SUR			2.302	1.127	1.175	314	487	468
CHANCO	PB.	U	1.770	836	934	252	378	364
CHANCO SUR		R	133	76	57	13	31	20
RAHUE		R	213	113	100	22	33	46
QUIRIMAVIDA		R	126	69	57	24	32	19
LIRCAY		R	60	33	27	3	13	19

4.- POBLACION, POR SEXO Y GRUPOS DE EDAD; DE 15 AÑOS Y MAS, ALFABETA Y EN LA FUERZA DE TRABAJO, SEGUN PROVINCIAS, COMUNAS, DISTRITOS Y LOCALIDADES

POBLACION		POBLACION DE 15 AÑOS Y MAS					
GRUPOS DE EDAD		ALFABETA		EN LA FUERZA DE TRABAJO			PROVINCIA, COMUNA DISTRITO Y LOCALIDAD
DE 25 A 64 AÑOS	DE 65 AÑOS Y MAS	NUMERO	PORCENTAJE	NUMERO	PORCENTAJE		
332	72	353	63,1	258	46,2		DISTRITO PERALILLO
35	9	41	63,1	18	27,7	R	MOLCO
46	6	48	75,0	33	51,6	R	EL CARMIN
17	7	24	64,9	17	45,9	R	PERALILLO
9	1	9	81,8	3	27,3	R	TEJERIA
19	3	18	56,3	17	53,1	R	BUEN RETIRO
84	14	62	45,6	68	50,0	R	COIHUECO
24	2	18	52,9	18	52,9	R	CALABOZO
6	1	6	50,0	7	58,3	R	DESECHO
27	3	37	74,0	25	50,0	R	LA VEGA
65	26	90	76,3	52	44,1	R	POLHUIN
856	177	1.262	84,1	671	44,7		DISTRITO CHANCO SUR
653	123	989	86,8	523	45,9	U PB.	CHANCO
53	16	60	67,4	41	46,1	R	CHANCO SUR
86	26	123	77,8	65	41,1	R	RAHUE
43	8	51	72,9	19	27,1	R	QUIRIMAVIDA
21	4	39	88,6	23	52,3	R	LIRCAY

5.- NUMERO DE VIVIENDAS, DE VIVIENDAS PARTICULARES OCUPADAS CON PERSONAS PRESENTES, POR ABASTECIMIENTO Y ORIGEN DEL AGUA; DE HOGARES PARTICULARES CON PERSONAS PRESENTES, POR DISPONIBILIDAD DE RETRETE Y SISTEMA DE ELIMINACION DE AGUAS SERVIDAS, SEGUN PROVINCIAS, COMUNAS, DISTRITOS Y LOCALIDADES

PROVINCIA, COMUNA DISTRITO Y LOCALIDAD			TOTAL DE VIVIENDAS								
			TOTAL	VIVIENDAS PARTICULARES CON PERSONAS PRESENTES							
				TOTAL	DISPONIBILIDAD Y ORIGEN DEL AGUA						
					RECIBE AGUA POR CAÑERIA				NO RECIBE AGUA POR CAÑERIA		
					TOTAL	DE RED PUBLICA	DE POZO O NORIA	OTRA PROCEDENCIA	TOTAL	POZO O NORIA	OTRA PROCEDENCIA
REGION DEL MAULE			149.590	139.767	84.293	78.123	4.353	1.817	55.474	39.046	16.428
PROVINCIA CURICO			37.985	35.285	21.000	18.860	1.704	436	14.285	10.246	4.039
COMUNA CURICO			16.687	15.871	12.431	11.886	466	79	3.440	2.342	1.098
DISTRITO PLAZA DE ARMAS			1.479	1.331	1.322	1.322	-	-	9	-	9
CURICO	CD.	U	1.479	1.331	1.322	1.322	-	-	9	-	9
DISTRITO HOSPICIO			2.055	1.977	1.935	1.933	2	-	42	29	13
CURICO	CD.	U	2.055	1.977	1.935	1.933	2	-	42	29	13
DISTRITO CERRO CONDELL			3.043	2.883	2.756	2.738	11	7	127	51	76
CURICO	CD.	U	3.005	2.846	2.726	2.710	9	7	120	44	76
AGUAS NEGRAS		R	2	2	1	1	-	-	1	1	-
ESCUELA HOGAR		R	36	35	29	27	2	-	6	6	-
DISTRITO CEMENTERIO			1.531	1.453	1.414	1.412	2	-	39	20	19
CURICO	CD.	U	1.515	1.438	1.412	1.412	-	-	26	7	19
EL BOLDO		R	16	15	2	-	2	-	13	13	-
DISTRITO CONVENTO VIEJO			3.132	3.053	2.833	2.809	20	4	220	72	148
CURICO	CD.	U	2.912	2.849	2.711	2.694	14	3	138	16	122
CONVENTO VIEJO		R	125	119	81	80	1	-	38	26	12
TUTUQUEN ALTO		R	82	73	30	26	3	1	43	29	14
CURICO		R	13	12	11	9	2	-	1	1	-
DISTRITO TUTUQUEN			542	522	120	85	33	2	402	338	64
ISLA MARCHANT		R	157	157	8	2	5	1	149	139	10
TUTUQUEN		R	385	365	112	83	28	1	253	199	54

5.- NUMERO DE VIVIENDAS, DE VIVIENDAS PARTICULARES OCUPADAS CON PERSONAS PRESENTES, POR ABASTECIMIENTO Y ORIGEN DEL AGUA; DE HOGARES PARTICULARES CON PERSONAS PRESENTES, POR DISPONIBILIDAD DE RETRETE Y SISTEMA DE ELIMINACION DE AGUAS SERVIDAS, SEGUN PROVINCIAS, COMUNAS, DISTRITOS Y LOCALIDADES

HOGARES PARTICULARES CON PERSONAS PRESENTES							PROVINCIA, COMUNA DISTRITO Y LOCALIDAD
TOTAL	DISPONIBILIDAD DE RETRETE						
	TOTAL	ELIMINACION DE AGUAS SERVIDAS				NO TIENE	
		ALCANTARILLADO O FOSA SEPTICA	ACEQUIA O CANAL	POZO NEGRO	OTRO SISTEMA		
149.826	142.344	61.548	3.150	76.757	889	7.482	REGION DEL MAULE
38.261	36.573	15.632	1.259	19.431	251	1.688	PROVINCIA CURICO
17.492	17.182	10.567	320	6.198	97	310	COMUNA CURICO
1.421	1.419	1.409	-	10	-	2	DISTRITO PLAZA DE ARMAS
1.421	1.419	1.409	-	10	-	2	U CD. CURICO
2.096	2.095	2.028	2	62	3	1	DISTRITO HOSPICIO
2.096	2.095	2.028	2	62	3	1	U CD. CURICO
3.208	3.205	2.218	19	934	34	3	DISTRITO CERRO CONDELL
3.171	3.168	2.207	19	908	34	3	U CD. CURICO
2	2	1	-	1	-	-	R AGUAS NEGRAS
35	35	10	-	25	-	-	R ESCUELA HOGAR
1.668	1.667	1.575	3	87	2	1	DISTRITO CEMENTERIO
1.650	1.649	1.573	3	71	2	1	U CD. CURICO
18	18	2	-	16	-	-	R EL BOLDO
3.452	3.440	1.858	97	1.473	12	12	DISTRITO CONVENTO VIEJO
3.232	3.227	1.825	91	1.305	6	5	U CD. CURICO
132	128	24	2	102	-	4	R CONVENTO VIEJO
76	74	8	4	57	5	2	R TUTUQUEN ALTO
12	11	1	-	9	1	1	R CURICO
588	572	36	39	492	5	16	DISTRITO TUTUQUEN
163	159	1	7	148	3	4	R ISLA MARCHANT
425	413	35	32	344	2	12	R TUTUQUEN

5.- NUMERO DE VIVIENDAS, DE VIVIENDAS PARTICULARES OCUPADAS CON PERSONAS PRESENTES, POR ABASTECIMIENTO Y ORIGEN DEL AGUA; DE HOGARES PARTICULARES CON PERSONAS PRESENTES, POR DISPONIBILIDAD DE RETRETE Y SISTEMA DE ELIMINACION DE AGUAS SERVIDAS, SEGUN PROVINCIAS, COMUNAS, DISTRITOS Y LOCALIDADES

PROVINCIA, COMUNA DISTRITO Y LOCALIDAD			TOTAL DE VIVIENDAS								
			TOTAL	VIVIENDAS PARTICULARES CON PERSONAS PRESENTES							
				TOTAL	DISPONIBILIDAD Y ORIGEN DEL AGUA						
					RECIBE AGUA POR CAÑERIA				NO RECIBE AGUA POR CAÑERIA		
					TOTAL	DE RED PUBLICA	DE POZO O NORIA	OTRA PROCEDENCIA	TOTAL	POZO O NORIA	OTRA PROCEDENCIA
DISTRITO BARROS NEGROS			1.187	1.150	1.029	1.012	17	-	121	93	28
CURICO	CD.	U	1.012	980	957	957	-	-	23	16	7
BARROS NEGROS		R	120	117	64	52	12	-	53	35	18
EL BOLDO		R	55	53	8	3	5	-	45	42	3
DISTRITO LOS GUINDOS			442	423	52	5	46	1	371	249	122
ISLA MARCHANT		R	178	167	25	5	19	1	142	121	21
LOS GUINDOS		R	172	169	22	-	22	-	147	73	74
SANTA OLGA		R	92	87	5	-	5	-	82	55	27
DISTRITO SARMIENTO			533	499	198	165	32	1	301	245	56
SARMIENTO	PB.	U	309	282	113	89	24	-	169	157	12
SARMIENTO		R	140	136	51	44	7	-	85	60	25
RAUQUEN		R	14	13	10	10	-	-	3	3	-
VISTA HERMOSA		R	70	68	24	22	1	1	44	25	19
DISTRITO RAUQUEN			343	322	213	185	28	-	109	89	20
CURICO	CD.	U	177	172	169	169	-	-	3	3	-
EL BOLDO		R	17	14	3	1	2	-	11	11	-
CURICO		R	7	7	4	1	3	-	3	2	1
RAUQUEN CAMPO		R	64	56	11	2	9	-	45	43	2
RAUQUEN		R	57	52	26	12	14	-	26	10	16
LAS ACACIAS		R	9	9	-	-	-	-	9	8	1
SARMIENTO		R	12	12	-	-	-	-	12	12	-
DISTRITO ZAPALLAR			780	749	272	173	94	5	477	383	94
VILLA SANTA ELENA	AL.	U	169	165	151	143	7	1	14	11	3
LOS NICHES		R	53	48	28	25	3	-	20	19	1
LA FLORIDA		R	28	27	7	-	7	-	20	19	1
HUAÑUÑE		R	25	25	-	-	-	-	25	23	2
MARENGO		R	73	72	27	3	24	-	45	41	4
SANTO DOMINGO		R	27	26	3	1	2	-	23	20	3
SAN MANUEL		R	22	22	5	1	4	-	17	17	-
EL SAUCE		R	21	20	1	-	1	-	19	18	1
LA ESPERANZA		R	44	43	9	-	9	-	34	31	3
LOS CRISTALES		R	97	92	3	-	1	2	89	41	48
EL PRADO		R	28	28	2	-	2	-	26	16	10

5.- NUMERO DE VIVIENDAS, DE VIVIENDAS PARTICULARES OCUPADAS CON PERSONAS PRESENTES, POR ABASTECIMIENTO Y ORIGEN DEL AGUA; DE HOGARES PARTICULARES CON PERSONAS PRESENTES, POR DISPONIBILIDAD DE RETRETE Y SISTEMA DE ELIMINACION DE AGUAS SERVIDAS, SEGUN PROVINCIAS, COMUNAS, DISTRITOS Y LOCALIDADES

HOGARES PARTICULARES CON PERSONAS PRESENTES							PROVINCIA, COMUNA DISTRITO Y LOCALIDAD
TOTAL	DISPONIBILIDAD DE RETRETE						
	TOTAL	ELIMINACION DE AGUAS SERVIDAS				NO TIENE	
		ALCANTARILLADO O FOSA SEPTICA	ACEQUIA O CANAL	POZO NEGRO	OTRO SISTEMA		
1.322	1.320	1.047	36	231	6	2	DISTRITO BARROS NEGROS
1.135	1.135	1.023	7	103	2	- U CD.	CURICO
130	128	20	28	77	3	2 R	BARROS NEGROS
57	57	4	1	51	1	- R	EL BOLDO
460	415	22	12	379	2	45	DISTRITO LOS GUINDOS
187	172	14	8	148	2	15 R	ISLA MARCHANT
178	161	6	3	152	-	17 R	LOS GUINDOS
95	82	2	1	79	-	13 R	SANTA OLGA
555	531	59	6	460	6	24	DISTRITO SARMIENTO
307	307	23	4	277	3	- U PB.	SARMIENTO
153	140	22	-	117	1	13 R	SARMIENTO
13	13	5	-	8	-	- R	RAUQUEN
82	71	9	2	58	2	11 R	VISTA HERMOSA
336	334	184	4	144	2	2	DISTRITO RAUQUEN
177	177	167	-	10	-	- U CD.	CURICO
17	17	1	-	16	-	- R	EL BOLDO
11	11	3	-	8	-	- R	CURICO
57	57	7	1	47	2	- R	RAUQUEN CAMPO
53	51	6	3	42	-	2 R	RAUQUEN
9	9	-	-	9	-	- R	LAS ACACIAS
12	12	-	-	12	-	- R	SARMIENTO
771	732	48	20	658	6	39	DISTRITO ZAPALLAR
175	175	11	1	163	-	- U AL.	VILLA SANTA ELENA
48	47	-	-	47	-	1 R	LOS NICHES
27	26	2	-	24	-	1 R	LA FLORIDA
25	23	-	1	20	2	2 R	HUAÑUÑE
73	72	11	4	57	-	1 R	MARENGO
27	24	2	2	20	-	3 R	SANTO DOMINGO
23	23	-	2	21	-	- R	SAN MANUEL
20	20	-	-	20	-	- R	EL SAUCE
45	45	5	1	38	1	- R	LA ESPERANZA
97	84	1	-	83	-	13 R	LOS CRISTALES
28	24	2	-	22	-	4 R	EL PRADO

5.- NUMERO DE VIVIENDAS, DE VIVIENDAS PARTICULARES OCUPADAS CON PERSONAS PRESENTES, POR ABASTECIMIENTO Y ORIGEN DEL AGUA; DE HOGARES PARTICULARES CON PERSONAS PRESENTES, POR DISPONIBILIDAD DE RETRETE Y SISTEMA DE ELIMINACION DE AGUAS SERVIDAS, SEGUN PROVINCIAS, COMUNAS, DISTRITOS Y LOCALIDADES

PROVINCIA, COMUNA DISTRITO Y LOCALIDAD		TOTAL DE VIVIENDAS	VIVIENDAS PARTICULARES CON PERSONAS PRESENTES							
		TOTAL	TOTAL	DISPONIBILIDAD Y ORIGEN DEL AGUA						
				RECIBE AGUA POR CAÑERIA				NO RECIBE AGUA POR CAÑERIA		
				TOTAL	DE RED PUBLICA	DE POZO O NORIA	OTRA PROCEDENCIA	TOTAL	POZO O NORIA	OTRA PROCEDENCIA
EL PORVENIR	R	100	94	27	-	27	-	67	66	1
SAN ROQUE	R	16	16	2	-	2	-	14	9	5
ZAPALLAR	R	26	23	1	-	1	-	22	20	2
EL RINCON	R	51	48	6	-	4	2	42	32	10
DISTRITO LA OBRA		774	725	151	42	102	7	574	497	77
LA OBRA	R	132	126	14	-	14	-	112	107	5
CASA GRANDE	R	133	124	26	7	19	-	98	89	9
LOS CASTAÑOS	R	152	149	18	2	16	-	131	99	32
MAQUEGUA	R	91	87	43	14	24	5	44	40	4
SAN RAMON	R	13	11	7	2	4	1	4	4	-
LA MOSQUETA	R	54	53	3	-	3	-	50	47	3
MARENGO	R	8	6	-	-	-	-	6	6	-
LOS NICHES	R	191	169	40	17	22	1	129	105	24
DISTRITO CHEQUENLEMO		477	451	102	5	67	30	349	224	125
CHEQUENLEMO	R	84	80	14	-	4	10	66	46	20
SAN LEON	R	44	43	4	-	4	-	39	36	3
CORDILLERILLA	R	151	138	10	-	9	1	128	80	48
POTRERO GRANDE	R	11	11	9	-	1	8	2	1	1
UPEO	R	37	33	1	-	-	1	32	6	26
LOS NICHES	R	70	68	62	5	48	9	6	2	4
LOS NICHES POBRES	R	80	78	2	-	1	1	76	53	23
DISTRITO UPEO		166	157	11	-	6	5	146	48	98
UPEO	R	145	137	11	-	6	5	126	47	79
MONTE OSCURO	R	21	20	-	-	-	-	20	1	19
DISTRITO POTRERO GRANDE		203	176	23	-	6	17	153	4	149
POTRERO GRANDE	R	203	176	23	-	6	17	153	4	149

5 - NUMERO DE VIVIENDAS, DE VIVIENDAS PARTICULARES OCUPADAS CON PERSONAS PRESENTES, POR ABASTECIMIENTO Y ORIGEN DEL AGUA; DE HOGARES PARTICULARES CON PERSONAS PRESENTES, POR DISPONIBILIDAD DE RETRETE Y SISTEMA DE ELIMINACION DE AGUAS SERVIDAS, SEGUN PROVINCIAS, COMUNAS, DISTRITOS Y LOCALIDADES

HOGARES PARTICULARES CON PERSONAS PRESENTES								PROVINCIA, COMUNA DISTRITO Y LOCALIDAD
TOTAL	DISPONIBILIDAD DE RETRETE							
	TOTAL	ELIMINACION DE AGUAS SERVIDAS				NO TIENE		
		ALCANTARILLADO O FOSA SEPTICA	ACEQUIA O CANAL	POZO NEGRO	OTRO SISTEMA			
94	93	9	5	77	2	1	R	EL PORVENIR
16	11	1	-	10	-	5	R	SAN ROQUE
23	21	1	2	18	-	2	R	ZAPALLAR
50	44	3	2	38	1	6	R	EL RINCON
792	774	57	48	661	8	18		DISTRITO LA OBRA
136	135	7	16	112	-	1	R	LA OBRA
141	138	11	7	120	-	3	R	CASA GRANDE
162	152	8	9	134	1	10	R	LOS CASTAÑOS
89	89	9	11	69	-	-	R	MAQUEGUA
14	14	3	-	10	1	-	R	SAN RAMON
60	59	2	2	55	-	1	R	LA MOSQUETA
6	6	-	-	6	-	-	R	MARENGO
184	181	17	3	155	6	3	R	LOS NICHES
485	425	14	27	378	6	60		DISTRITO CHEQUENLEMO
84	71	2	6	62	1	13	R	CHEQUENLEMO
54	48	1	9	38	-	6	R	SAN LEON
145	123	2	3	118	-	22	R	CORDILLERILLA
11	11	5	-	6	-	-	R	POTRERO GRANDE
33	21	-	6	15	-	12	R	UPEO
73	71	4	-	62	5	2	R	LOS NICHES
85	80	-	3	77	-	5	R	LOS NICHES POBRES
160	124	5	3	112	4	36		DISTRITO UPEO
139	118	5	3	107	3	21	R	UPEO
21	6	-	-	5	1	15	R	MONTE OSCURO
178	129	7	4	117	1	49		DISTRITO POTRERO GRANDE
178	129	7	4	117	1	49	R	POTRERO GRANDE

5.- NUMERO DE VIVIENDAS, DE VIVIENDAS PARTICULARES OCUPADAS CON PERSONAS PRESENTES, POR ABASTECIMIENTO Y ORIGEN DEL AGUA; DE HOGARES PARTICULARES CON PERSONAS PRESENTES, POR DISPONIBILIDAD DE RETRETE Y SISTEMA DE ELIMINACION DE AGUAS SERVIDAS, SEGUN PROVINCIAS, COMUNAS, DISTRITOS Y LOCALIDADES

PROVINCIA, COMUNA DISTRITO Y LOCALIDAD			TOTAL DE VIVIENDAS								
			TOTAL	VIVIENDAS PARTICULARES CON PERSONAS PRESENTES							
				TOTAL	DISPONIBILIDAD Y ORIGEN DEL AGUA						
					RECIBE AGUA POR CAÑERIA				NO RECIBE AGUA POR CAÑERIA		
					TOTAL	DE RED PUBLICA	DE POZO O NORIA	OTRA PROCEDENCIA	TOTAL	POZO O NORIA	OTRA PROCEDENCIA
COMUNA TENO			3.694	3.569	1.102	893	199	10	2.467	1.986	481
DISTRITO TENO			1.114	1.076	789	760	29	-	287	252	35
TENO	PB.	U	811	791	723	715	8	-	68	56	12
SAN RAFAEL		R	64	61	6	1	5	-	55	49	6
LAS ARBOLEDAS		R	80	77	45	43	2	-	32	29	3
PIEDRA BLANCA		R	29	28	-	-	-	-	28	28	-
EL GUANACO		R	15	14	-	-	-	-	14	8	6
EL RECREO		R	14	12	4	-	4	-	8	7	1
LA AURORA		R	42	37	10	1	9	-	27	24	3
EL QUELMEN		R	59	56	1	-	1	-	55	51	4
DISTRITO PUNTA DEL MONTE			394	382	40	6	34	-	342	303	39
VILUCO		R	109	105	5	1	4	-	100	80	20
HACIENDA TENO		R	67	67	5	1	4	-	62	59	3
PIEDRA BLANCA		R	82	81	7	1	6	-	74	67	7
LAS ARBOLEDAS		R	9	9	1	-	1	-	8	7	1
PUNTA DEL MONTE		R	40	39	9	-	9	-	30	26	4
LOS ALISOS		R	41	37	3	2	1	-	34	30	4
SANTA BERTA		R	18	18	5	-	5	-	13	13	-
EL PLUMERO		R	6	6	2	-	2	-	4	4	-
LOS PEQUENES		R	22	20	3	1	2	-	17	17	-
DISTRITO COMALLE			450	449	70	50	18	2	379	322	57
VIZCAYA		R	82	82	1	-	1	-	81	59	22
LA MORERA		R	39	39	3	-	3	-	36	28	8
RINCON DE MORALES		R	48	48	2	-	2	-	46	43	3
SAN ISIDRO		R	43	43	5	-	5	-	38	33	5
LAS ARBOLEDAS		R	24	24	3	1	2	-	21	21	-
COMALLE		R	214	213	56	49	5	2	157	138	19
DISTRITO CERRILLO			443	429	49	17	31	1	380	323	57
SANTA ROSA		R	51	49	3	-	3	-	46	43	3
PURISIMA		R	17	16	2	-	2	-	14	13	1
VENTANA		R	96	91	6	1	5	-	85	59	26
EL MOLINO		R	22	21	3	-	3	-	18	13	5
SANTA SUSANA		R	49	48	2	-	2	-	46	42	4
SAN CRISTOBAL		R	29	29	16	14	2	-	13	12	1

5.- NUMERO DE VIVIENDAS, DE VIVIENDAS PARTICULARES OCUPADAS CON PERSONAS PRESENTES, POR ABASTECIMIENTO Y ORIGEN DEL AGUA; DE HOGARES PARTICULARES CON PERSONAS PRESENTES, POR DISPONIBILIDAD DE RETRETE Y SISTEMA DE ELIMINACION DE AGUAS SERVIDAS, SEGUN PROVINCIAS, COMUNAS, DISTRITOS Y LOCALIDADES

HOGARES PARTICULARES CON PERSONAS PRESENTES							PROVINCIA, COMUNA DISTRITO Y LOCALIDAD
TOTAL	DISPONIBILIDAD DE RETRETE						
	TOTAL	ELIMINACION DE AGUAS SERVIDAS				NO TIENE	
		ALCANTARILLADO O FOSA SEPTICA	ACEQUIA O CANAL	POZO NEGRO	OTRO SISTEMA		
3.841	3.593	704	155	2.713	21	248	COMUNA TENO
1.148	1.130	569	31	523	7	18	DISTRITO TENO
842	842	547	10	283	2	-	U PB. TENO
64	61	4	4	50	3	3	R SAN RAFAEL
92	91	10	7	73	1	1	R LAS ARBOLEDAS
29	29	-	1	28	-	-	R PIEDRA BLANCA
14	9	-	2	7	-	5	R EL GUANACO
12	11	4	1	6	-	1	R EL RECREO
39	36	3	3	30	-	3	R LA AURORA
56	51	1	3	46	1	5	R EL QUELMEN
397	379	25	18	333	3	18	DISTRITO PUNTA DEL MONTE
108	103	2	4	97	-	5	R VILUCO
74	70	3	8	59	-	4	R HACIENDA TENO
81	76	5	1	67	3	5	R PIEDRA BLANCA
9	8	1	-	7	-	1	R LAS ARBOLEDAS
40	40	6	1	33	-	-	R PUNTA DEL MONTE
39	36	2	-	34	-	3	R LOS ALISOS
18	18	3	3	12	-	-	R SANTA BERTA
6	6	2	-	4	-	-	R EL PLUMERO
22	22	1	1	20	-	-	R LOS PEQUENES
498	470	25	28	416	1	28	DISTRITO COMALLE
103	90	-	4	86	-	13	R VIZCAYA
42	38	3	2	33	-	4	R LA MORERA
49	47	-	2	45	-	2	R RINCON DE MORALES
46	44	3	4	37	-	2	R SAN ISIDRO
26	26	-	1	24	1	-	R LAS ARBOLEDAS
232	225	19	15	191	-	7	R COMALLE
466	428	25	20	381	2	38	DISTRITO CERRILLO
51	47	2	-	45	-	4	R SANTA ROSA
17	15	2	-	13	-	2	R PURISIMA
102	87	4	5	78	-	15	R VENTANA
23	22	2	8	12	-	1	R EL MOLINO
50	48	1	-	46	1	2	R SANTA SUSANA
31	30	3	-	27	-	1	R SAN CRISTOBAL

5.- NUMERO DE VIVIENDAS, DE VIVIENDAS PARTICULARES OCUPADAS CON PERSONAS PRESENTES, POR ABASTECIMIENTO Y ORIGEN DEL AGUA; DE HOGARES PARTICULARES CON PERSONAS PRESENTES, POR DISPONIBILIDAD DE RETRETE Y SISTEMA DE ELIMINACION DE AGUAS SERVIDAS, SEGUN PROVINCIAS, COMUNAS, DISTRITOS Y LOCALIDADES

PROVINCIA, COMUNA DISTRITO Y LOCALIDAD			TOTAL DE VIVIENDAS	VIVIENDAS PARTICULARES CON PERSONAS PRESENTES							
			TOTAL	TOTAL	DISPONIBILIDAD Y ORIGEN DEL AGUA						
					RECIBE AGUA POR CAÑERIA				NO RECIBE AGUA POR CAÑERIA		
					TOTAL	DE RED PUBLICA	DE POZO O NORIA	OTRA PROCEDENCIA	TOTAL	POZO O NORIA	OTRA PROCEDENCIA
VILUCO VIEJO		R	30	30	2	1	1	-	28	18	10
TENIENTE CRUZ		R	70	68	11	1	10	-	57	51	6
DOMINGO MANSILLA		R	79	77	4	-	3	1	73	72	1
DISTRITO LAS LIRAS			1.189	1.135	149	60	82	7	986	752	234
LA LAGUNA		R	247	239	22	-	19	3	217	193	24
LAS LIRAS		R	81	81	2	-	2	-	79	12	67
EL CISNE		R	68	64	6	-	4	2	58	31	27
SANTA LAURA		R	48	46	4	-	4	-	42	38	4
EL RINCON		R	74	69	1	-	1	-	68	58	10
QUINTA		R	29	29	9	-	9	-	20	20	-
MORZA		R	168	163	68	59	8	1	95	77	18
EL MOLINO		R	38	36	1	-	1	-	35	35	-
VENTANA DEL ALTO		R	46	46	3	-	3	-	43	40	3
HUEMUL		R	166	152	16	1	14	1	136	78	58
SANTA REBECA		R	59	57	1	-	1	-	56	50	6
TREBOLAR		R	36	33	5	-	5	-	28	24	4
MONTERILLA		R	129	120	11	-	11	-	109	96	13
DISTRITO MANZANO			104	98	5	-	5	-	93	34	59
EL MANZANO		R	26	25	-	-	-	-	25	1	24
EL CULENAR		R	34	30	3	-	3	-	27	8	19
LOS MAQUIS		R	5	5	-	-	-	-	5	-	5
LA BALLICA		R	39	38	2	-	2	-	36	25	11
COMUNA ROMERAL			2.028	1.811	722	570	104	48	1.089	759	330
DISTRITO ROMERAL			1.076	1.035	575	528	45	2	460	363	97
ROMERAL	PB.	U	310	299	259	259	-	-	40	28	12
AGUAS NEGRAS		R	44	43	30	26	4	-	13	12	1
LA RAMADA		R	98	95	51	43	7	1	44	33	11
QUILVO ALTO		R	90	88	10	4	6	-	78	62	16
QUILVO BAJO		R	77	75	29	27	2	-	46	33	13
MANQUI		R	62	59	9	5	4	-	50	40	10
SANTA CATALINA		R	12	11	-	-	-	-	11	8	3
GUAICO BAJO		R	17	17	1	-	1	-	16	12	4
TRES ESQUINAS		R	17	17	6	-	6	-	11	8	3
SAN PABLO		R	23	23	7	-	6	1	16	9	7
ROMERAL BAJO		R	326	308	173	164	9	-	135	118	17

5.- NUMERO DE VIVIENDAS, DE VIVIENDAS PARTICULARES OCUPADAS CON PERSONAS PRESENTES, POR ABASTECIMIENTO Y ORIGEN DEL AGUA; DE HOGARES PARTICULARES CON PERSONAS PRESENTES, POR DISPONIBILIDAD DE RETRETE Y SISTEMA DE ELIMINACION DE AGUAS SERVIDAS, SEGUN PROVINCIAS, COMUNAS, DISTRITOS Y LOCALIDADES

HOGARES PARTICULARES CON PERSONAS PRESENTES							PROVINCIA, COMUNA DISTRITO Y LOCALIDAD
TOTAL	DISPONIBILIDAD DE RETRETE						
	TOTAL	ELIMINACION DE AGUAS SERVIDAS				NO TIENE	
		ALCANTARILLADO O FOSA SEPTICA	ACEQUIA O CANAL	POZO NEGRO	OTRO SISTEMA		
31	25	1	1	22	1	6 R	VILUCO VIEJO
76	70	9	4	57	-	6 R	TENIENTE CRUZ
85	84	1	2	81	-	1 R	DOMINGO MANSILLA
1.228	1.122	56	54	1.005	7	106	DISTRITO LAS LIRAS
254	238	10	16	211	1	16 R	LA LAGUNA
81	58	1	2	55	-	23 R	LAS LIRAS
75	67	1	5	60	1	8 R	EL CISNE
52	48	4	2	42	-	4 R	SANTA LAURA
73	65	1	2	62	-	8 R	EL RINCON
30	30	8	2	20	-	- R	QUINTA
175	168	13	8	146	1	7 R	MORZA
39	39	-	3	36	-	- R	EL MOLINO
56	54	2	5	47	-	2 R	VENTANA DEL ALTO
160	137	5	3	125	4	23 R	HUEMUL
70	62	1	2	59	-	8 R	SANTA REBECA
37	34	3	1	30	-	3 R	TREBOLAR
126	122	7	3	112	-	4 R	MONTERILLA
104	64	4	4	55	1	40	DISTRITO MANZANO
26	12	-	-	12	-	14 R	EL MANZANO
33	13	2	2	8	1	20 R	EL CULENAR
5	3	-	-	3	-	2 R	LOS MAQUIS
40	36	2	2	32	-	4 R	LA BALLICA
1.923	1.771	356	37	1.373	5	152	COMUNA ROMERAL
1.098	1.072	297	10	762	3	26	DISTRITO ROMERAL
325	325	170	2	152	1	- U PB.	ROMERAL
43	43	18	2	23	-	- R	AGUAS NEGRAS
104	104	20	-	83	1	- R	LA RAMADA
95	84	7	1	76	-	11 R	QUILVO ALTO
79	76	9	-	67	-	3 R	QUILVO BAJO
60	58	3	-	55	-	2 R	MANQUI
14	13	-	-	13	-	1 R	SANTA CATALINA
17	13	-	-	13	-	4 R	GUAICO BAJO
17	16	3	2	11	-	1 R	TRES ESQUINAS
23	21	1	2	17	1	2 R	SAN PABLO
321	319	66	1	252	-	2 R	ROMERAL BAJO

5.- NUMERO DE VIVIENDAS, DE VIVIENDAS PARTICULARES OCUPADAS CON PERSONAS PRESENTES, POR ABASTECIMIENTO Y ORIGEN DEL AGUA; DE HOGARES PARTICULARES CON PERSONAS PRESENTES, POR DISPONIBILIDAD DE RETRETE Y SISTEMA DE ELIMINACION DE AGUAS SERVIDAS, SEGUN PROVINCIAS, COMUNAS, DISTRITOS Y LOCALIDADES

PROVINCIA, COMUNA DISTRITO Y LOCALIDAD			TOTAL DE VIVIENDAS								
			TOTAL	VIVIENDAS PARTICULARES CON PERSONAS PRESENTES							
				TOTAL	DISPONIBILIDAD Y ORIGEN DEL AGUA						
					RECIBE AGUA POR CAÑERIA				NO RECIBE AGUA POR CAÑERIA		
					TOTAL	DE RED PUBLICA	DE POZO O NORIA	OTRA PROCEDENCIA	TOTAL	POZO O NORIA	OTRA PROCEDENCIA
DISTRITO GUAICO			413	396	44	2	39	3	352	259	93
BAJADA DE RENGO		R	33	29	10	-	10	-	19	16	3
SAN PABLO		R	9	9	3	-	2	1	6	5	1
TRES ESQUINAS		R	10	10	1	-	1	-	9	2	7
LA YESCA		R	23	21	2	1	1	-	19	13	6
GUAICO		R	308	297	23	-	21	2	274	202	72
EL CALABOZO		R	22	22	4	1	3	-	18	16	2
SANTA CATALINA		R	8	8	1	-	1	-	7	5	2
DISTRITO CALABOZO			222	199	41	6	18	17	158	102	56
LOS QUEÑES		R	35	18	11	6	-	5	7	1	6
EL CARDONAL		R	23	21	7	-	2	5	14	2	12
EL PORTEZUELO		R	47	47	1	-	-	1	46	41	5
EL CALABOZO		R	26	25	14	-	12	2	11	10	1
EL BOLDAL		R	34	33	-	-	-	-	33	21	12
EL PEUMAL		R	29	29	8	-	4	4	21	13	8
GUAICO TRES		R	28	26	-	-	-	-	26	14	12
DISTRITO LAGUNA DE TENO			244	118	62	34	2	26	56	3	53
LOS QUEÑES	AL.	U	175	78	52	34	2	16	26	2	24
PICHUANTE		R	2	1	-	-	-	-	1	-	1
EL PLANCHON		R	4	-	-	-	-	-	-	-	-
FAVIO		R	5	3	-	-	-	-	3	-	3
LA JAULA		R	20	15	3	-	-	3	12	-	12
LAS MULAS		R	7	6	4	-	-	4	2	-	2
LOS CIPRESES		R	2	2	-	-	-	-	2	-	2
LOS MAITENES		R	2	1	-	-	-	-	1	-	1
MANANTIALES		R	4	4	1	-	-	1	3	1	2
EL FRUTILLAR		R	23	8	2	-	-	2	6	-	6
DISTRITO LA HUERTA			73	63	-	-	-	-	63	32	31
POTRERO GRANDE		R	35	29	-	-	-	-	29	16	13
LA HUERTA		R	17	13	-	-	-	-	13	1	12
BELLAVISTA		R	21	21	-	-	-	-	21	15	6

5.- NUMERO DE VIVIENDAS, DE VIVIENDAS PARTICULARES OCUPADAS CON PERSONAS PRESENTES, POR ABASTECIMIENTO Y ORIGEN DEL AGUA; DE HOGARES PARTICULARES CON PERSONAS PRESENTES, POR DISPONIBILIDAD DE RETRETE Y SISTEMA DE ELIMINACION DE AGUAS SERVIDAS, SEGUN PROVINCIAS, COMUNAS, DISTRITOS Y LOCALIDADES

HOGARES PARTICULARES CON PERSONAS PRESENTES							PROVINCIA, COMUNA DISTRITO Y LOCALIDAD
TOTAL	DISPONIBILIDAD DE RETRETE						
	TOTAL	ELIMINACION DE AGUAS SERVIDAS				NO TIENE	
		ALCANTARILLADO O FOSA SEPTICA	ACEQUIA O CANAL	POZO NEGRO	OTRO SISTEMA		
425	380	21	13	346	-	45	DISTRITO GUAICO
31	27	6	3	18	-	4 R	BAJADA DE RENGO
9	9	2	-	7	-	- R	SAN PABLO
11	10	1	-	9	-	1 R	TRES ESQUINAS
22	21	2	1	18	-	1 R	LA YESCA
322	285	8	6	271	-	37 R	GUAICO
22	20	2	2	16	-	2 R	EL CALABOZO
8	8	-	1	7	-	- R	SANTA CATALINA
211	168	11	8	148	1	43	DISTRITO CALABOZO
18	15	7	-	8	-	3 R	LOS QUEÑES
21	17	-	2	15	-	4 R	EL CARDONAL
50	47	-	2	45	-	3 R	EL PORTEZUELO
28	28	3	1	24	-	- R	EL CALABOZO
35	23	-	1	22	-	12 R	EL BOLDAL
32	21	1	2	18	-	11 R	EL PEUMAL
27	17	-	-	16	1	10 R	GUAICO TRES
120	107	27	4	75	1	13	DISTRITO LAGUNA DE TENO
80	79	22	-	56	1	1 U AL.	LOS QUEÑES
1	-	-	-	-	-	1 R	PICHUANTE
-	-	-	-	-	-	- R	EL PLANCHON
3	3	-	3	-	-	- R	FAVIO
15	13	1	-	12	-	2 R	LA JAULA
6	4	1	-	3	-	2 R	LAS MULAS
2	1	-	-	1	-	1 R	LOS CIPRESES
1	1	-	1	-	-	- R	LOS MAITENES
4	3	1	-	2	-	1 R	MANANTIALES
8	3	2	-	1	-	5 R	EL FRUTILLAR
69	44	-	2	42	-	25	DISTRITO LA HUERTA
34	22	-	-	22	-	12 R	POTRERO GRANDE
13	1	-	-	1	-	12 R	LA HUERTA
22	21	-	2	19	-	1 R	BELLAVISTA

5.- NUMERO DE VIVIENDAS, DE VIVIENDAS PARTICULARES OCUPADAS CON PERSONAS PRESENTES, POR ABASTECIMIENTO Y ORIGEN DEL AGUA; DE HOGARES PARTICULARES CON PERSONAS PRESENTES, POR DISPONIBILIDAD DE RETRETE Y SISTEMA DE ELIMINACION DE AGUAS SERVIDAS, SEGUN PROVINCIAS, COMUNAS, DISTRITOS Y LOCALIDADES

PROVINCIA, COMUNA DISTRITO Y LOCALIDAD			TOTAL DE VIVIENDAS	VIVIENDAS PARTICULARES CON PERSONAS PRESENTES							
			TOTAL	TOTAL	DISPONIBILIDAD Y ORIGEN DEL AGUA						
					RECIBE AGUA POR CAÑERIA				NO RECIBE AGUA POR CAÑERIA		
					TOTAL	DE RED PUBLICA	DE POZO O NORIA	OTRA PROCEDENCIA	TOTAL	POZO O NORIA	OTRA PROCEDENCIA
COMUNA MOLINA			6.423	6.138	3.811	3.367	379	65	2.327	1.426	901
DISTRITO MOLINA			940	911	863	860	3	-	48	8	40
MOLINA	CD.	U	940	911	863	860	3	-	48	8	40
DISTRITO ESTACION			1.498	1.433	1.227	1.158	66	3	206	182	24
MOLINA	CD.	U	1.256	1.203	1.148	1.134	14	-	55	48	7
QUECHEREGUAS		R	29	28	7	-	5	2	21	20	1
MOLINA		R	118	115	55	12	43	-	60	50	10
LOS PRETILES		R	11	7	2	-	2	-	5	5	-
SAN HILARIO		R	15	15	2	-	1	1	13	11	2
CERRILLOS BASCUÑAN		R	51	47	5	4	1	-	42	39	3
ITAHUE		R	18	18	8	8	-	-	10	9	1
DISTRITO ITAHUE			438	422	213	148	49	16	209	164	45
ITAHUE	AL.	U	177	169	137	116	8	13	32	24	8
SAN PEDRO		R	100	97	20	-	19	1	77	75	2
SAN MIGUEL		R	21	21	20	1	19	-	1	1	-
ITAHUE		R	140	135	36	31	3	2	99	64	35
DISTRITO LONTUE			1.535	1.473	925	807	102	16	548	394	154
LONTUE	PB.	U	734	714	657	655	1	1	57	37	20
CASABLANCA	PB.	U	290	277	167	105	47	15	110	103	7
TRES PUENTES		R	13	12	1	-	1	-	11	11	-
FAVORITA		R	88	74	11	-	11	-	63	39	24
PICHINGAL		R	5	4	-	-	-	-	4	3	1
VISTA HERMOSA		R	26	25	6	-	6	-	19	15	4
ENTRE RIOS		R	13	12	2	-	2	-	10	5	5
CASABLANCA		R	202	195	48	37	11	-	147	75	72
LONTUE		R	87	85	25	10	15	-	60	48	12
PIRHUIN		R	70	68	7	-	7	-	61	52	9
LOS CANALES		R	7	7	1	-	1	-	6	6	-
DISTRITO PICHINGAL			746	695	274	164	109	1	421	257	164
MOLINA	CD.	U	178	173	168	159	9	-	5	4	1
MOLINA		R	161	151	56	5	51	-	95	86	9
PICHINGAL		R	304	277	32	-	32	-	245	123	122

5.- NUMERO DE VIVIENDAS, DE VIVIENDAS PARTICULARES OCUPADAS CON PERSONAS PRESENTES, POR ABASTECIMIENTO Y ORIGEN DEL AGUA; DE HOGARES PARTICULARES CON PERSONAS PRESENTES, POR DISPONIBILIDAD DE RETRETE Y SISTEMA DE ELIMINACION DE AGUAS SERVIDAS, SEGUN PROVINCIAS, COMUNAS, DISTRITOS Y LOCALIDADES

HOGARES PARTICULARES CON PERSONAS PRESENTES							PROVINCIA, COMUNA DISTRITO Y LOCALIDAD
TOTAL	DISPONIBILIDAD DE RETRETE						
	TOTAL	ELIMINACION DE AGUAS SERVIDAS				NO TIENE	
		ALCANTARILLADO O FOSA SEPTICA	ACEQUIA O CANAL	POZO NEGRO	OTRO SISTEMA		
6.620	6.322	2.948	346	2.974	54	298	COMUNA MOLINA
957	957	870	2	76	9	-	DISTRITO MOLINA
957	957	870	2	76	9	-	U CD. MOLINA
1.541	1.533	1.021	60	449	3	8	DISTRITO ESTACION
1.290	1.290	1.009	14	266	1	-	U CD. MOLINA
34	33	2	7	24	-	1	R QUECHEREGUAS
123	117	10	31	76	-	6	R MOLINA
7	7	-	3	4	-	-	R LOS PRETILES
15	15	-	-	13	2	-	R SAN HILARIO
53	53	-	4	49	-	-	R CERRILLOS BASCUÑAN
19	18	-	1	17	-	1	R ITAHUE
445	431	48	43	330	10	14	DISTRITO ITAHUE
177	176	36	15	120	5	1	U AL. ITAHUE
110	110	1	18	91	-	-	R SAN PEDRO
22	22	-	-	19	3	-	R SAN MIGUEL
136	123	11	10	100	2	13	R ITAHUE
1.631	1.587	623	136	811	17	44	DISTRITO LONTUE
815	815	537	68	203	7	-	U PB. LONTUE
316	316	58	40	209	9	-	U PB. CASABLANCA
13	13	-	-	13	-	-	R TRES PUENTES
74	65	1	2	61	1	9	R FAVORITA
4	3	-	-	3	-	1	R PICHINGAL
25	24	1	-	23	-	1	R VISTA HERMOSA
12	11	2	1	8	-	1	R ENTRE RIOS
202	185	9	16	160	-	17	R CASABLANCA
91	77	11	8	58	-	14	R LONTUE
72	71	3	1	67	-	1	R PIRHUIN
7	7	1	-	6	-	-	R LOS CANALES
733	690	220	19	443	8	43	DISTRITO PICHINGAL
187	187	170	6	11	-	-	U CD. MOLINA
156	153	25	7	119	2	3	R MOLINA
294	263	17	4	239	3	31	R PICHINGAL

5.- NUMERO DE VIVIENDAS, DE VIVIENDAS PARTICULARES OCUPADAS CON PERSONAS PRESENTES, POR ABASTECIMIENTO Y ORIGEN DEL AGUA; DE HOGARES PARTICULARES CON PERSONAS PRESENTES, POR DISPONIBILIDAD DE RETRETE Y SISTEMA DE ELIMINACION DE AGUAS SERVIDAS, SEGUN PROVINCIAS, COMUNAS, DISTRITOS Y LOCALIDADES

PROVINCIA, COMUNA DISTRITO Y LOCALIDAD			TOTAL DE VIVIENDAS	VIVIENDAS PARTICULARES CON PERSONAS PRESENTES							
			TOTAL	TOTAL	DISPONIBILIDAD Y ORIGEN DEL AGUA						
					RECIBE AGUA POR CAÑERIA				NO RECIBE AGUA POR CAÑERIA		
					TOTAL	DE RED PUBLICA	DE POZO O NORIA	OTRA PROCEDENCIA	TOTAL	POZO O NORIA	OTRA PROCEDENCIA
LAS VEINTICINCO		R	34	29	4	-	4	-	25	8	17
BAJO LOS ROMERO		R	65	61	14	-	13	1	47	36	11
TRES ESQUINAS		R	4	4	-	-	-	-	4	-	4
DISTRITO RIO CLARO			657	640	258	229	27	2	382	306	76
MOLINA	CD.	U	238	236	213	210	1	2	23	20	3
CERRILLOS BASCUÑAN		R	29	26	7	5	2	-	19	12	7
EL PROGRESO		R	95	95	13	11	2	-	82	70	12
DOS ESQUINAS		R	78	76	5	-	5	-	71	54	17
BUENA UNION		R	77	75	6	3	3	-	69	67	2
BAJO LOS ROMERO		R	59	57	8	-	8	-	49	38	11
TRES ESQUINAS		R	5	4	-	-	-	-	4	2	2
BUENA FE		R	76	71	6	-	6	-	65	43	22
DISTRITO TRALUÑE			319	297	21	-	11	10	276	98	178
SAN JORGE DE ROMERAL		R	54	53	2	-	2	-	51	26	25
BUENA PAZ		R	92	91	10	-	3	7	81	18	63
TRES ESQUINAS		R	53	51	1	-	1	-	50	21	29
LA PALMILLA		R	54	39	6	-	3	3	33	16	17
LA VALDESINA		R	46	46	1	-	1	-	45	5	40
LOMA BLANCA		R	20	17	1	-	1	-	16	12	4
DISTRITO YACAL			116	109	14	-	10	4	95	10	85
EL YACAL		R	50	47	9	-	6	3	38	1	37
ALUPENHUE		R	39	38	3	-	2	1	35	9	26
EL CULENAR		R	10	7	2	-	2	-	5	-	5
EL DURAZNO		R	17	17	-	-	-	-	17	-	17
DISTRITO AGUA FRIA			97	89	6	-	1	5	83	6	77
FUENTE DE AGUA		R	27	23	2	-	-	2	21	1	20
LAS TRANCAS		R	14	11	2	-	-	2	9	-	9
AGUA FRIA		R	56	55	2	-	1	1	53	5	48
DISTRITO CHACAYES			77	69	10	1	1	8	59	1	58
EL RADAL		R	70	62	10	1	1	8	52	1	51
AGUA FRIA		R	7	7	-	-	-	-	7	-	7

5.- NUMERO DE VIVIENDAS, DE VIVIENDAS PARTICULARES OCUPADAS CON PERSONAS PRESENTES, POR ABASTECIMIENTO Y ORIGEN DEL AGUA; DE HOGARES PARTICULARES CON PERSONAS PRESENTES, POR DISPONIBILIDAD DE RETRETE Y SISTEMA DE ELIMINACION DE AGUAS SERVIDAS, SEGUN PROVINCIAS, COMUNAS, DISTRITOS Y LOCALIDADES

HOGARES PARTICULARES CON PERSONAS PRESENTES							PROVINCIA, COMUNA DISTRITO Y LOCALIDAD
TOTAL	DISPONIBILIDAD DE RETRETE						
	TOTAL	ELIMINACION DE AGUAS SERVIDAS				NO TIENE	
		ALCANTARILLADO O FOSA SEPTICA	ACEQUIA O CANAL	POZO NEGRO	OTRO SISTEMA		
31	28	1	-	26	1	3 R	LAS VEINTICINCO
61	55	7	2	45	1	6 R	BAJO LOS ROMEROS
4	4	-	-	3	1	- R	TRES ESQUINAS
721	683	148	46	486	3	38	DISTRITO RIO CLARO
270	270	127	8	134	1	- U CD.	MOLINA
35	31	1	3	26	1	4 R	CERRILLOS BASCUÑAN
107	96	3	26	66	1	11 R	EL PROGRESO
81	77	2	1	74	-	4 R	DOS ESQUINAS
89	86	2	4	80	-	3 R	BUENA UNION
62	56	7	-	49	-	6 R	BAJO LOS ROMERO
4	4	-	1	3	-	- R	TRES ESQUINAS
73	63	6	3	54	-	10 R	BUENA FE
313	268	7	31	228	2	45	DISTRITO TRALUÑE
54	47	1	1	45	-	7 R	SAN JORGE DE ROMERAL
99	82	3	8	71	-	17 R	BUENA PAZ
55	44	-	2	42	-	11 R	TRES ESQUINAS
41	40	1	2	35	2	1 R	LA PALMILLA
47	41	1	17	23	-	6 R	LA VALDESINA
17	14	1	1	12	-	3 R	LOMA BLANCA
114	87	5	5	75	2	27	DISTRITO YACAL
50	41	3	3	33	2	9 R	EL YACAL
38	31	1	-	30	-	7 R	ALUPENHUE
8	6	1	-	5	-	2 R	EL CULENAR
18	9	-	2	7	-	9 R	EL DURAZNO
95	38	5	-	33	-	57	DISTRITO AGUA FRIA
28	4	2	-	2	-	24 R	FUENTE DE AGUA
11	11	2	-	9	-	- R	LAS TRANCAS
56	23	1	-	22	-	33 R	AGUA FRIA
70	48	1	4	43	-	22	DISTRITO CHACAYES
62	40	1	-	39	-	22 R	EL RADAL
8	8	-	4	4	-	- R	AGUA FRIA

5.- NUMERO DE VIVIENDAS, DE VIVIENDAS PARTICULARES OCUPADAS CON PERSONAS PRESENTES, POR ABASTECIMIENTO Y ORIGEN DEL AGUA; DE HOGARES PARTICULARES CON PERSONAS PRESENTES, POR DISPONIBILIDAD DE RETRETE Y SISTEMA DE ELIMINACION DE AGUAS SERVIDAS, SEGUN PROVINCIAS, COMUNAS, DISTRITOS Y LOCALIDADES

PROVINCIA, COMUNA DISTRITO Y LOCALIDAD			TOTAL DE VIVIENDAS	VIVIENDAS PARTICULARES CON PERSONAS PRESENTES							
			TOTAL	TOTAL	DISPONIBILIDAD Y ORIGEN DEL AGUA						
					RECIBE AGUA POR CAÑERIA				NO RECIBE AGUA POR CAÑERIA		
					TOTAL	DE RED PUBLICA	DE POZO O NORIA	OTRA PROCEDENCIA	TOTAL	POZO O NORIA	OTRA PROCEDENCIA
COMUNA SAGRADA FAMILIA			3.259	3.089	1.090	677	373	40	1.999	1.752	247
DISTRITO SAGRADA FAMILIA			522	464	236	195	38	3	228	189	39
SAGRADA FAMILIA	PB.	U	348	310	192	185	7	-	118	86	32
SAGRADA FAMILIA		R	174	154	44	10	31	3	110	103	7
DISTRITO TRAPICHE			236	216	73	1	69	3	143	119	24
TRAPICHE		R	191	178	64	-	61	3	114	92	22
SANPIERDARENA		R	43	37	9	1	8	-	28	27	1
LO VALDIVIA		R	2	1	-	-	-	-	1	-	1
DISTRITO LO VALDIVIA			632	600	205	142	59	4	395	342	53
LO VALDIVIA	AL.	U	143	137	33	27	6	-	104	97	7
LA ISLA	AL.	U	115	112	80	78	1	1	32	27	5
LO VALDIVIA		R	130	119	22	-	21	1	97	73	24
LA ISLA		R	157	153	36	27	8	1	117	103	14
LA FORTUNA		R	87	79	34	10	23	1	45	42	3
DISTRITO REQUINGUA			419	410	133	60	69	4	277	253	24
SANTA ROSA	AL.	U	146	145	67	59	7	1	78	70	8
REQUINGUA		R	92	90	38	-	38	-	52	46	6
SANTA ROSA		R	12	12	-	-	-	-	12	12	-
CERRILLOS		R	72	71	22	1	18	3	49	46	3
LA HIGUERILLA		R	97	92	6	-	6	-	86	79	7
DISTRITO CULENAR			161	157	18	1	10	7	139	124	15
VILLA SECA		R	52	52	5	-	5	-	47	46	1
CULENAR		R	41	40	5	-	3	2	35	32	3
EL DURAZNO		R	64	61	8	1	2	5	53	45	8
CHORRILLOS		R	4	4	-	-	-	-	4	1	3
DISTRITO GUAICUTEN			63	56	13	-	5	8	43	23	20
GUAICUTEN		R	22	21	6	-	2	4	15	11	4
LA QUEBRADA		R	41	35	7	-	3	4	28	12	16

5.- NUMERO DE VIVIENDAS, DE VIVIENDAS PARTICULARES OCUPADAS CON PERSONAS PRESENTES, POR ABASTECIMIENTO Y ORIGEN DEL AGUA; DE HOGARES PARTICULARES CON PERSONAS PRESENTES, POR DISPONIBILIDAD DE RETRETE Y SISTEMA DE ELIMINACION DE AGUAS SERVIDAS, SEGUN PROVINCIAS, COMUNAS, DISTRITOS Y LOCALIDADES

HOGARES PARTICULARES CON PERSONAS PRESENTES							PROVINCIA, COMUNA DISTRITO Y LOCALIDAD
TOTAL	DISPONIBILIDAD DE RETRETE						
	TOTAL	ELIMINACION DE AGUAS SERVIDAS				NO TIENE	
		ALCANTARILLADO O FOSA SEPTICA	ACEQUIA O CANAL	POZO NEGRO	OTRO SISTEMA		
3.291	3.167	433	278	2.422	34	124	COMUNA SAGRADA FAMILIA
485	479	144	12	318	5	6	DISTRITO SAGRADA FAMILIA
325	325	120	9	194	2	-	U PB. SAGRADA FAMILIA
160	154	24	3	124	3	6	R SAGRADA FAMILIA
231	216	30	29	155	2	15	DISTRITO TRAPICHE
193	178	25	29	122	2	15	R TRAPICHE
37	37	5	-	32	-	-	R SANPIERDARENA
1	1	-	-	1	-	-	R LO VALDIVIA
657	643	75	110	454	4	14	DISTRITO LO VALDIVIA
146	145	6	9	130	-	1	U AL. LO VALDIVIA
126	126	19	26	79	2	-	U AL. LA ISLA
130	123	15	10	97	1	7	R LO VALDIVIA
168	163	9	46	107	1	5	R LA ISLA
87	86	26	19	41	-	1	R LA FORTUNA
419	407	29	61	311	6	12	DISTRITO REQUINGUA
148	148	9	27	107	5	-	U AL. SANTA ROSA
90	88	4	3	81	-	2	R REQUINGUA
12	12	-	6	5	1	-	R SANTA ROSA
73	72	11	19	42	-	1	R CERRILLOS
96	87	5	6	76	-	9	R LA HIGUERILLA
160	143	5	7	128	3	17	DISTRITO CULENAR
52	51	-	-	49	2	1	R VILLA SECA
42	37	2	-	35	-	5	R CULENAR
62	54	3	7	43	1	8	R EL DURAZNO
4	1	-	-	1	-	3	R CHORRILLOS
56	39	9	-	30	-	17	DISTRITO GUAICUTEN
21	18	4	-	14	-	3	R GUAICUTEN
35	21	5	-	16	-	14	R LA QUEBRADA

5.- NUMERO DE VIVIENDAS, DE VIVIENDAS PARTICULARES OCUPADAS CON PERSONAS PRESENTES, POR ABASTECIMIENTO Y ORIGEN DEL AGUA; DE HOGARES PARTICULARES CON PERSONAS PRESENTES, POR DISPONIBILIDAD DE RETRETE Y SISTEMA DE ELIMINACION DE AGUAS SERVIDAS, SEGUN PROVINCIAS, COMUNAS, DISTRITOS Y LOCALIDADES

PROVINCIA, COMUNA DISTRITO Y LOCALIDAD			TOTAL DE VIVIENDAS								
			TOTAL	VIVIENDAS PARTICULARES CON PERSONAS PRESENTES							
				TOTAL	DISPONIBILIDAD Y ORIGEN DEL AGUA						
					RECIBE AGUA POR CAÑERIA				NO RECIBE AGUA POR CAÑERIA		
					TOTAL	DE RED PUBLICA	DE POZO O NORIA	OTRA PROCEDENCIA	TOTAL	POZO O NORIA	OTRA PROCEDENCIA
DISTRITO VILLA PRAT			470	455	236	223	12	1	219	180	39
VILLA PRAT	PB.	U	392	383	231	223	8	-	152	132	20
LA ISLA		R	41	38	1	-	1	-	37	29	8
LA PUNTILLA		R	37	34	4	-	3	1	30	19	11
DISTRITO LOS QUILLAYES			104	97	14	-	14	-	83	80	3
LOS QUILLAYES		R	104	97	14	-	14	-	83	80	3
DISTRITO COLIN			652	634	162	55	97	10	472	442	30
TRINIDAD		R	111	111	23	-	23	-	88	76	12
PETEROA		R	423	409	127	55	65	7	282	267	15
SANTA EMILIA		R	118	114	12	-	9	3	102	99	3
COMUNA HUALAÑE			1.692	1.591	727	666	34	27	864	632	232
DISTRITO HUALAÑE			914	865	557	541	13	3	308	245	63
HUALAÑE	PB.	U	590	555	508	506	1	1	47	38	9
RINCON DE HUALAÑE		R	27	27	-	-	-	-	27	18	9
EL BUCHE		R	29	26	1	-	1	-	25	5	20
PERALILLO		R	73	70	4	-	4	-	66	63	3
MIRA RIO		R	48	44	6	-	5	1	38	35	3
HUALAÑE		R	83	81	3	-	2	1	78	75	3
LA HIGUERA		R	64	62	35	35	-	-	27	11	16
DISTRITO PATACON			229	199	25	-	10	15	174	108	66
PATACON		R	91	77	4	-	1	3	73	43	30
QUILICO		R	52	46	12	-	4	8	34	28	6
LOS SAUCES		R	53	47	7	-	4	3	40	20	20
BOQUIL		R	27	23	1	-	1	-	22	17	5
ZAPALLAR		R	6	6	1	-	-	1	5	-	5
DISTRITO CAONE			187	183	8	-	7	1	175	135	40
CAONE		R	187	183	8	-	7	1	175	135	40

5.- NUMERO DE VIVIENDAS, DE VIVIENDAS PARTICULARES OCUPADAS CON PERSONAS PRESENTES, POR ABASTECIMIENTO Y ORIGEN DEL AGUA; DE HOGARES PARTICULARES CON PERSONAS PRESENTES, POR DISPONIBILIDAD DE RETRETE Y SISTEMA DE ELIMINACION DE AGUAS SERVIDAS, SEGUN PROVINCIAS, COMUNAS, DISTRITOS Y LOCALIDADES

HOGARES PARTICULARES CON PERSONAS PRESENTES							PROVINCIA, COMUNA DISTRITO Y LOCALIDAD
TOTAL	DISPONIBILIDAD DE RETRETE						
	TOTAL	ELIMINACION DE AGUAS SERVIDAS				NO TIENE	
		ALCANTARILLADO O FOSA SEPTICA	ACEQUIA O CANAL	POZO NEGRO	OTRO SISTEMA		
516	502	53	7	435	7	14	DISTRITO VILLA PRAT
441	441	53	6	376	6	-	U PB. VILLA PRAT
39	33	-	-	33	-	6	R LA ISLA
36	28	-	1	26	1	8	R LA PUNTILLA
105	100	3	13	81	3	5	DISTRITO LOS QUILLAYES
105	100	3	13	81	3	5	R LOS QUILLAYES
662	638	85	39	510	4	24	DISTRITO COLIN
118	109	7	4	98	-	9	R TRINIDAD
425	413	76	18	316	3	12	R PETEROA
119	116	2	17	96	1	3	R SANTA EMILIA
1.694	1.524	237	11	1.263	13	170	COMUNA HUALAÑE
929	883	196	8	671	8	46	DISTRITO HUALAÑE
591	590	190	5	390	5	1	U PB. HUALAÑE
28	23	-	-	23	-	5	R RINCON DE HUALAÑE
31	11	-	1	10	-	20	R EL BUCHE
77	75	1	-	74	-	2	R PERALILLO
53	52	5	-	47	-	1	R MIRA RIO
85	82	-	2	77	3	3	R HUALAÑE
64	50	-	-	50	-	14	R LA HIGUERA
205	144	8	-	134	2	61	DISTRITO PATACON
80	54	3	-	51	-	26	R PATACON
47	43	2	-	39	2	4	R QUILICO
49	28	2	-	26	-	21	R LOS SAUCES
23	18	1	-	17	-	5	R BOQUIL
6	1	-	-	1	-	5	R ZAPALLAR
192	163	3	-	159	1	29	DISTRITO CAONE
192	163	3	-	159	1	29	R CAONE

5.- NUMERO DE VIVIENDAS, DE VIVIENDAS PARTICULARES OCUPADAS CON PERSONAS PRESENTES, POR ABASTECIMIENTO Y ORIGEN DEL AGUA; DE HOGARES PARTICULARES CON PERSONAS PRESENTES, POR DISPONIBILIDAD DE RETRETE Y SISTEMA DE ELIMINACION DE AGUAS SERVIDAS, SEGUN PROVINCIAS, COMUNAS, DISTRITOS Y LOCALIDADES

PROVINCIA, COMUNA DISTRITO Y LOCALIDAD			TOTAL DE VIVIENDAS	VIVIENDAS PARTICULARES CON PERSONAS PRESENTES							
			TOTAL	TOTAL	DISPONIBILIDAD Y ORIGEN DEL AGUA						
					RECIBE AGUA POR CAÑERIA				NO RECIBE AGUA POR CAÑERIA		
					TOTAL	DE RED PUBLICA	DE POZO O NORIA	OTRA PROCEDENCIA	TOTAL	POZO O NORIA	OTRA PROCEDENCIA
DISTRITO LA HUERTA			362	344	137	125	4	8	207	144	63
LA HUERTA	AL.	U	135	128	101	100	-	1	27	20	7
LA HUERTA		R	188	180	34	25	4	5	146	103	43
BARBA RUBIA		R	23	23	-	-	-	-	23	13	10
ELOISA		R	16	13	2	-	-	2	11	8	3
COMUNA LICANTEN			1.504	1.101	530	397	37	96	571	334	237
DISTRITO LICANTEN			701	624	344	318	13	13	280	178	102
LICANTEN	PB.	U	387	352	311	307	2	2	41	23	18
LA HIGUERA		R	28	19	4	3	1	-	15	10	5
IDAHUE		R	55	52	8	-	7	1	44	23	21
MATAQUITO		R	9	7	-	-	-	-	7	5	2
PLACILLA		R	75	66	2	-	2	-	64	62	2
LA LEONERA		R	45	37	1	-	1	-	36	18	18
IDAHUE CHICO		R	31	26	8	8	-	-	18	16	2
LA EMPALIZADA		R	10	8	1	-	-	1	7	5	2
LICANTEN		R	21	20	1	-	-	1	19	3	16
VILLA ANGOSTA		R	40	37	8	-	-	8	29	13	16
DISTRITO COQUIMBO			244	223	82	13	8	61	141	64	77
LORA		R	128	119	54	12	5	37	65	46	19
QUELMEN		R	40	33	8	-	1	7	25	11	14
GUAPI		R	43	41	9	1	1	7	32	5	27
NAICURA		R	28	25	10	-	1	9	15	1	14
LOS CUERVOS		R	5	5	1	-	-	1	4	1	3
DISTRITO ILOCA			559	254	104	66	16	22	150	92	58
ILOCA	AL.	U	215	69	51	49	2	-	18	16	2
LA PESCA		R	136	79	24	7	7	10	55	36	19
DUAO		R	178	82	27	10	5	12	55	31	24
LAS PUERTAS		R	12	11	1	-	1	-	10	2	8
LOS CUERVOS		R	18	13	1	-	1	-	12	7	5

5.- NUMERO DE VIVIENDAS, DE VIVIENDAS PARTICULARES OCUPADAS CON PERSONAS PRESENTES, POR ABASTECIMIENTO Y ORIGEN DEL AGUA; DE HOGARES PARTICULARES CON PERSONAS PRESENTES, POR DISPONIBILIDAD DE RETRETE Y SISTEMA DE ELIMINACION DE AGUAS SERVIDAS, SEGUN PROVINCIAS, COMUNAS, DISTRITOS Y LOCALIDADES

HOGARES PARTICULARES CON PERSONAS PRESENTES							PROVINCIA, COMUNA DISTRITO Y LOCALIDAD
TOTAL	DISPONIBILIDAD DE RETRETE						
	TOTAL	ELIMINACION DE AGUAS SERVIDAS				NO TIENE	
		ALCANTARILLADO O FOSA SEPTICA	ACEQUIA O CANAL	POZO NEGRO	OTRO SISTEMA		
368	334	30	3	299	2	34	DISTRITO LA HUERTA
142	142	27	1	112	2	-	U AL. LA HUERTA
190	162	3	2	157	-	28	R LA HUERTA
23	20	-	-	20	-	3	R BARBA RUBIA
13	10	-	-	10	-	3	R ELOISA
1.157	1.063	197	18	839	9	94	COMUNA LICANTEN
662	617	132	3	481	1	45	DISTRITO LICANTEN
374	374	126	3	244	1	-	U PB. LICANTEN
19	15	1	-	14	-	4	R LA HIGUERA
52	33	2	-	31	-	19	R IDAHUE
9	8	-	-	8	-	1	R MATAQUITO
69	69	1	-	68	-	-	R PLACILLA
39	26	-	-	26	-	13	R LA LEONERA
28	27	1	-	26	-	1	R IDAHUE CHICO
10	9	-	-	9	-	1	R LA EMPALIZADA
21	20	-	-	20	-	1	R LICANTEN
41	36	1	-	35	-	5	R VILLA ANGOSTA
233	215	17	11	180	7	18	DISTRITO COQUIMBO
123	116	12	4	96	4	7	R LORA
34	28	-	-	28	-	6	R QUELMEN
43	38	2	-	36	-	5	R GUAPI
28	28	3	7	18	-	-	R NAICURA
5	5	-	-	2	3	-	R LOS CUERVOS
262	231	48	4	178	1	31	DISTRITO ILOCA
72	72	30	-	42	-	-	U AL. ILOCA
83	74	7	4	63	-	9	R LA PESCA
83	73	9	-	64	-	10	R DUAO
11	4	1	-	2	1	7	R LAS PUERTAS
13	8	1	-	7	-	5	R LOS CUERVOS

5.- NUMERO DE VIVIENDAS, DE VIVIENDAS PARTICULARES OCUPADAS CON PERSONAS PRESENTES, POR ABASTECIMIENTO Y ORIGEN DEL AGUA; DE HOGARES PARTICULARES CON PERSONAS PRESENTES, POR DISPONIBILIDAD DE RETRETE Y SISTEMA DE ELIMINACION DE AGUAS SERVIDAS, SEGUN PROVINCIAS, COMUNAS, DISTRITOS Y LOCALIDADES

PROVINCIA, COMUNA DISTRITO Y LOCALIDAD			TOTAL DE VIVIENDAS	VIVIENDAS PARTICULARES CON PERSONAS PRESENTES							
			TOTAL	TOTAL	DISPONIBILIDAD Y ORIGEN DEL AGUA						
					RECIBE AGUA POR CAÑERIA				NO RECIBE AGUA POR CAÑERIA		
					TOTAL	DE RED PUBLICA	DE POZO O NORIA	OTRA PROCEDENCIA	TOTAL	POZO O NORIA	OTRA PROCEDENCIA
COMUNA VICHUQUEN			1.323	793	262	156	41	65	531	237	294
DISTRITO VICHUQUEN			471	368	93	70	10	13	275	105	170
VICHUQUEN	AL.	U	118	104	71	69	-	2	33	8	25
AQUELARRE		R	154	80	16	1	8	7	64	47	17
LAS JUNTAS		R	47	41	3	-	1	2	38	20	18
URACO		R	103	96	1	-	1	-	95	15	80
LAS CARDILLAS		R	14	12	1	-	-	1	11	6	5
LOS JUNQUILLOS		R	26	26	1	-	-	1	25	9	16
LOS CRISTALES		R	9	9	-	-	-	-	9	-	9
DISTRITO LLICO			570	255	127	81	15	31	128	54	74
LLICO	AL.	U	186	123	100	81	1	18	23	8	15
LAGO VICHUQUEN		R	278	45	17	-	11	6	28	11	17
LLICO		R	2	1	-	-	-	-	1	-	1
HUIÑE		R	20	18	1	-	1	-	17	5	12
LIPIMAVIDA		R	84	68	9	-	2	7	59	30	29
DISTRITO ZAPALLAR			199	104	34	5	16	13	70	39	31
ZAPALLAR		R	36	28	3	-	2	1	25	18	7
TORCA		R	28	26	7	1	3	3	19	8	11
LLICO		R	15	14	4	3	1	-	10	8	2
LA QUIRIGUA		R	15	13	5	-	3	2	8	4	4
LAGO VICHUQUEN		R	105	23	15	1	7	7	8	1	7
DISTRITO TILICURA			83	66	8	-	-	8	58	39	19
RARIN		R	10	8	-	-	-	-	8	8	-
LA QUIRIGUA		R	12	8	2	-	-	2	6	2	4
TILICURA		R	61	50	6	-	-	6	44	29	15

5.- NUMERO DE VIVIENDAS, DE VIVIENDAS PARTICULARES OCUPADAS CON PERSONAS PRESENTES, POR ABASTECIMIENTO Y ORIGEN DEL AGUA; DE HOGARES PARTICULARES CON PERSONAS PRESENTES, POR DISPONIBILIDAD DE RETRETE Y SISTEMA DE ELIMINACION DE AGUAS SERVIDAS, SEGUN PROVINCIAS, COMUNAS, DISTRITOS Y LOCALIDADES

HOGARES PARTICULARES CON PERSONAS PRESENTES							PROVINCIA, COMUNA DISTRITO Y LOCALIDAD
TOTAL	DISPONIBILIDAD DE RETRETE						
	TOTAL	ELIMINACION DE AGUAS SERVIDAS				NO TIENE	
		ALCANTARILLADO O FOSA SEPTICA	ACEQUIA O CANAL	POZO NEGRO	OTRO SISTEMA		
813	660	89	16	546	9	153	COMUNA VICHUQUEN
378	285	22	13	250	-	93	DISTRITO VICHUQUEN
108	107	14	2	91	-	1	U AL. VICHUQUEN
80	67	6	-	61	-	13	R AQUELARRE
41	37	-	2	35	-	4	R LAS JUNTAS
98	50	1	9	40	-	48	R URACO
12	9	1	-	8	-	3	R LAS CARDILLAS
30	12	-	-	12	-	18	R LOS JUNQUILLOS
9	3	-	-	3	-	6	R LOS CRISTALES
263	234	45	2	184	3	29	DISTRITO LLICO
127	127	33	2	89	3	-	U AL. LLICO
47	35	11	-	24	-	12	R LAGO VICHUQUEN
1	1	-	-	1	-	-	R LLICO
18	17	-	-	17	-	1	R HUIÑE
70	54	1	-	53	-	16	R LIPIMAVIDA
105	85	21	1	59	4	20	DISTRITO ZAPALLAR
28	22	2	-	20	-	6	R ZAPALLAR
27	19	5	-	13	1	8	R TORCA
14	14	4	-	10	-	-	R LLICO
13	9	1	1	6	1	4	R LA QUIRIGUA
23	21	9	-	10	2	2	R LAGO VICHUQUEN
67	56	1	-	53	2	11	DISTRITO TILICURA
9	9	-	-	9	-	-	R RARIN
8	5	-	-	5	-	3	R LA QUIRIGUA
50	42	1	-	39	2	8	R TILICURA

5.- NUMERO DE VIVIENDAS, DE VIVIENDAS PARTICULARES OCUPADAS CON PERSONAS PRESENTES, POR ABASTECIMIENTO Y ORIGEN DEL AGUA; DE HOGARES PARTICULARES CON PERSONAS PRESENTES, POR DISPONIBILIDAD DE RETRETE Y SISTEMA DE ELIMINACION DE AGUAS SERVIDAS, SEGUN PROVINCIAS, COMUNAS, DISTRITOS Y LOCALIDADES

PROVINCIA, COMUNA DISTRITO Y LOCALIDAD			TOTAL DE VIVIENDAS								
			TOTAL	VIVIENDAS PARTICULARES CON PERSONAS PRESENTES							
				TOTAL	DISPONIBILIDAD Y ORIGEN DEL AGUA						
					RECIBE AGUA POR CAÑERIA				NO RECIBE AGUA POR CAÑERIA		
					TOTAL	DE RED PUBLICA	DE POZO O NORIA	OTRA PROCEDENCIA	TOTAL	POZO O NORIA	OTRA PROCEDENCIA
COMUNA RAUCO			1.375	1.322	325	248	71	6	997	778	219
DISTRITO RAUCO			799	770	286	247	39	-	484	387	97
RAUCO	PB.	U	298	291	244	243	1	-	47	32	15
ALTO DE RAUCO		R	113	109	5	-	5	-	104	92	12
RAUCO		R	295	281	33	4	29	-	248	184	64
EL PLUMERO		R	93	89	4	-	4	-	85	79	6
DISTRITO EL VALLE			226	217	18	-	18	-	199	147	52
TRICAO		R	70	70	4	-	4	-	66	44	22
TRAPICHE		R	27	27	-	-	-	-	27	25	2
QUILPOCO		R	129	120	14	-	14	-	106	78	28
DISTRITO PALQUIBUDI			255	248	17	1	10	6	231	198	33
PALQUIBUDI		R	194	192	12	-	9	3	180	165	15
MAJADILLAS		R	61	56	5	1	1	3	51	33	18
DISTRITO PARRON			95	87	4	-	4	-	83	46	37
EL PARRON		R	95	87	4	-	4	-	83	46	37

5.- NUMERO DE VIVIENDAS, DE VIVIENDAS PARTICULARES OCUPADAS CON PERSONAS PRESENTES, POR ABASTECIMIENTO Y ORIGEN DEL AGUA; DE HOGARES PARTICULARES CON PERSONAS PRESENTES, POR DISPONIBILIDAD DE RETRETE Y SISTEMA DE ELIMINACION DE AGUAS SERVIDAS, SEGUN PROVINCIAS, COMUNAS, DISTRITOS Y LOCALIDADES

HOGARES PARTICULARES CON PERSONAS PRESENTES							PROVINCIA, COMUNA DISTRITO Y LOCALIDAD
TOTAL	DISPONIBILIDAD DE RETRETE						
	TOTAL	ELIMINACION DE AGUAS SERVIDAS				NO TIENE	
		ALCANTARILLADO O FOSA SEPTICA	ACEQUIA O CANAL	POZO NEGRO	OTRO SISTEMA		
1.430	1.291	101	78	1.103	9	139	COMUNA RAUCO
847	793	89	57	641	6	54	DISTRITO RAUCO
323	323	63	23	235	2	-	U PB. RAUCO
113	103	2	4	94	3	10	R ALTO DE RAUCO
310	271	21	26	223	1	39	R RAUCO
101	96	3	4	89	-	5	R EL PLUMERO
226	194	10	10	173	1	32	DISTRITO EL VALLE
71	59	1	1	56	1	12	R TRICAO
27	27	-	-	27	-	-	R TRAPICHE
128	108	9	9	90	-	20	R QUILPOCO
265	250	2	7	239	2	15	DISTRITO PALQUIBUDI
208	203	2	7	192	2	5	R PALQUIBUDI
57	47	-	-	47	-	10	R MAJADILLAS
92	54	-	4	50	-	38	DISTRITO PARRON
92	54	-	4	50	-	38	R EL PARRON

5.- NUMERO DE VIVIENDAS, DE VIVIENDAS PARTICULARES OCUPADAS CON PERSONAS PRESENTES, POR ABASTECIMIENTO Y ORIGEN DEL AGUA; DE HOGARES PARTICULARES CON PERSONAS PRESENTES, POR DISPONIBILIDAD DE RETRETE Y SISTEMA DE ELIMINACION DE AGUAS SERVIDAS, SEGUN PROVINCIAS, COMUNAS, DISTRITOS Y LOCALIDADES

PROVINCIA, COMUNA DISTRITO Y LOCALIDAD			TOTAL DE VIVIENDAS								
			TOTAL	VIVIENDAS PARTICULARES CON PERSONAS PRESENTES							
				TOTAL	DISPONIBILIDAD Y ORIGEN DEL AGUA						
					RECIBE AGUA POR CAÑERIA				NO RECIBE AGUA POR CAÑERIA		
					TOTAL	DE RED PUBLICA	DE POZO O NORIA	OTRA PROCEDENCIA	TOTAL	POZO O NORIA	OTRA PROCEDENCIA
PROVINCIA TALCA			54.251	51.053	34.322	32.268	1.302	752	16.731	10.729	6.002
COMUNA TALCA			27.965	26.742	24.157	23.747	359	51	2.585	1.997	588
DISTRITO PLAZA DE ARMAS			1.430	1.242	1.214	1.211	3	-	28	6	22
TALCA	CD.	U	1.430	1.242	1.214	1.211	3	-	28	6	22
DISTRITO ESTACION			1.985	1.791	1.771	1.771	-	-	20	5	15
TALCA	CD.	U	1.985	1.791	1.771	1.771	-	-	20	5	15
DISTRITO CANCHA RAYADA			1.812	1.761	1.708	1.703	5	-	53	29	24
TALCA	CD.	U	1.812	1.761	1.708	1.703	5	-	53	29	24
DISTRITO HOSPITAL			3.355	3.242	3.195	3.185	10	-	47	15	32
TALCA	CD.	U	3.355	3.242	3.195	3.185	10	-	47	15	32
DISTRITO ABATE MOLINA			1.760	1.702	1.658	1.640	1	17	44	12	32
TALCA	CD.	U	1.760	1.702	1.658	1.640	1	17	44	12	32
DISTRITO MIRADOR			4.241	4.174	4.075	4.068	5	2	99	27	72
TALCA	CD.	U	4.241	4.174	4.075	4.068	5	2	99	27	72
DISTRITO COOPERATIVA			4.386	4.224	4.033	4.023	9	1	191	126	65
TALCA	CD.	U	4.263	4.102	4.029	4.022	6	1	73	20	53
POBLACION CULENAR	AL.	U	64	64	1	-	1	-	63	63	-
LA FLORIDA		R	59	58	3	1	2	-	55	43	12
DISTRITO ESTADIO FISCAL			4.954	4.744	4.444	4.389	55	-	300	177	123
TALCA	CD.	U	4.765	4.559	4.404	4.389	15	-	155	37	118
LIRCAY	AL.	U	76	74	26	-	26	-	48	48	-
LIRCAY		R	113	111	14	-	14	-	97	92	5

5.- NUMERO DE VIVIENDAS, DE VIVIENDAS PARTICULARES OCUPADAS CON PERSONAS PRESENTES, POR ABASTECIMIENTO Y ORIGEN DEL AGUA; DE HOGARES PARTICULARES CON PERSONAS PRESENTES, POR DISPONIBILIDAD DE RETRETE Y SISTEMA DE ELIMINACION DE AGUAS SERVIDAS, SEGUN PROVINCIAS, COMUNAS, DISTRITOS Y LOCALIDADES

HOGARES PARTICULARES CON PERSONAS PRESENTES							PROVINCIA, COMUNA DISTRITO Y LOCALIDAD
TOTAL	DISPONIBILIDAD DE RETRETE						
	TOTAL	ELIMINACION DE AGUAS SERVIDAS				NO TIENE	
		ALCANTARILLADO O FOSA SEPTICA	ACEQUIA O CANAL	POZO NEGRO	OTRO SISTEMA		
54.922	52.317	27.087	1.322	23.553	355	2.605	PROVINCIA TALCA
29.468	29.381	22.483	411	6.342	145	87	COMUNA TALCA
1.319	1.318	1.221	13	83	1	1	DISTRITO PLAZA DE ARMAS
1.319	1.318	1.221	13	83	1	1	U CD. TALCA
1.988	1.988	1.961	-	22	5	-	DISTRITO ESTACION
1.988	1.988	1.961	-	22	5	-	U CD. TALCA
2.191	2.187	2.036	38	110	3	4	DISTRITO CANCHA RAYADA
2.191	2.187	2.036	38	110	3	4	U CD. TALCA
3.636	3.635	3.323	6	293	13	1	DISTRITO HOSPITAL
3.636	3.635	3.323	6	293	13	1	U CD. TALCA
1.929	1.929	1.702	3	216	8	-	DISTRITO ABATE MOLINA
1.929	1.929	1.702	3	216	8	-	U CD. TALCA
4.717	4.714	3.841	6	861	6	3	DISTRITO MIRADOR
4.717	4.714	3.841	6	861	6	3	U CD. TALCA
4.524	4.519	4.077	25	409	8	5	DISTRITO COOPERATIVA
4.397	4.394	4.075	18	294	7	3	U CD. TALCA
66	66	-	2	64	-	-	U AL. POBLACION CULENAR
61	59	2	5	51	1	2	R LA FLORIDA
5.042	5.037	3.155	45	1.831	6	5	DISTRITO ESTADIO FISCAL
4.848	4.844	3.139	21	1.678	6	4	U CD. TALCA
78	78	5	7	66	-	-	U AL. LIRCAY
116	115	11	17	87	-	1	R LIRCAY

5.- NUMERO DE VIVIENDAS, DE VIVIENDAS PARTICULARES OCUPADAS CON PERSONAS PRESENTES, POR ABASTECIMIENTO Y ORIGEN DEL AGUA; DE HOGARES PARTICULARES CON PERSONAS PRESENTES, POR DISPONIBILIDAD DE RETRETE Y SISTEMA DE ELIMINACION DE AGUAS SERVIDAS, SEGUN PROVINCIAS, COMUNAS, DISTRITOS Y LOCALIDADES

PROVINCIA, COMUNA DISTRITO Y LOCALIDAD			TOTAL DE VIVIENDAS	VIVIENDAS PARTICULARES CON PERSONAS PRESENTES							
			TOTAL	TOTAL	DISPONIBILIDAD Y ORIGEN DEL AGUA						
					RECIBE AGUA POR CAÑERIA				NO RECIBE AGUA POR CAÑERIA		
					TOTAL	DE RED PUBLICA	DE POZO O NORIA	OTRA PROCEDENCIA	TOTAL	POZO O NORIA	OTRA PROCEDENCIA
DISTRITO HUILLIBORGOA			195	177	66	46	11	9	111	84	27
LAS TINAJAS		R	70	68	44	36	7	1	24	14	10
BUENA VISTA		R	27	21	5	-	-	5	16	14	2
EL GUINDO		R	3	3	-	-	-	-	3	-	3
HUILLIBORGOA		R	38	35	3	-	3	-	32	27	5
MAITENGUAPI		R	24	22	4	-	1	3	18	18	-
RARA		R	15	14	-	-	-	-	14	9	5
PARQUE MUNICIPAL		R	18	14	10	10	-	-	4	2	2
DISTRITO PANGUILEMO			461	436	150	111	36	3	286	277	9
PANGUILEMO		R	319	306	142	110	31	1	164	158	6
LA UNION		R	13	13	-	-	-	-	13	13	-
PROVIDENCIA		R	39	33	3	-	1	2	30	28	2
CENTINELA		R	44	41	3	-	3	-	38	38	-
EL ARBOLITO		R	46	43	2	1	1	-	41	40	1
DISTRITO HUILQUILEMO			2.113	2.046	1.166	1.003	148	15	880	778	102
TALCA	CD.	U	1.075	1.025	896	892	3	1	129	75	54
MERCEDES NORTE	AL.	U	84	83	43	40	3	-	40	38	2
18 DE ABRIL	AL.	U	74	74	6	1	5	-	68	67	1
HUILQUILEMO		R	94	92	18	9	8	1	74	73	1
EL ORIENTE		R	88	87	11	-	11	-	76	74	2
PURISIMA		R	206	200	32	1	30	1	168	161	7
AURORA		R	51	49	9	-	9	-	40	39	1
LIRCAY		R	301	296	61	3	51	7	235	209	26
SAN MIGUEL		R	140	140	90	57	28	5	50	42	8
DISTRITO SAN MIGUEL			1.273	1.203	677	597	76	4	526	461	65
TALCA	CD.	U	527	509	494	489	5	-	15	9	6
EL PORVENIR	AL.	U	195	179	105	93	9	3	74	71	3
SANTA MARTA		R	91	84	4	1	3	-	80	74	6
PALMIRA		R	93	91	3	1	2	-	88	60	28
SAN MIGUEL		R	98	95	30	10	20	-	65	63	2
ALTO LAS CRUCES		R	32	29	3	1	2	-	26	23	3
LA FLORIDA		R	12	8	-	-	-	-	8	8	-
EL TORO		R	11	11	3	-	3	-	8	4	4
HUILQUILEMO		R	32	31	6	1	5	-	25	24	1
PUERTAS NEGRAS		R	33	30	5	-	5	-	25	25	-

5.- NUMERO DE VIVIENDAS, DE VIVIENDAS PARTICULARES OCUPADAS CON PERSONAS PRESENTES, POR ABASTECIMIENTO Y ORIGEN DEL AGUA; DE HOGARES PARTICULARES CON PERSONAS PRESENTES, POR DISPONIBILIDAD DE RETRETE Y SISTEMA DE ELIMINACION DE AGUAS SERVIDAS, SEGUN PROVINCIAS, COMUNAS, DISTRITOS Y LOCALIDADES

HOGARES PARTICULARES CON PERSONAS PRESENTES							PROVINCIA, COMUNA DISTRITO Y LOCALIDAD
TOTAL	DISPONIBILIDAD DE RETRETE						
	TOTAL	ELIMINACION DE AGUAS SERVIDAS				NO TIENE	
		ALCANTARILLADO O FOSA SEPTICA	ACEQUIA O CANAL	POZO NEGRO	OTRO SISTEMA		
183	171	17	3	150	1	12	DISTRITO HUILLIBORGOA
72	70	5	-	65	-	2 R	LAS TINAJAS
21	21	1	-	19	1	- R	BUENA VISTA
3	2	-	-	2	-	1 R	EL GUINDO
36	33	3	3	27	-	3 R	HUILLIBORGOA
23	22	3	-	19	-	1 R	MAITENGUAPI
14	9	-	-	9	-	5 R	RARA
14	14	5	-	9	-	- R	PARQUE MUNICIPAL
442	439	50	27	356	6	3	DISTRITO PANGUILEMO
307	306	46	17	237	6	1 R	PANGUILEMO
13	13	-	1	12	-	- R	LA UNION
36	34	-	6	28	-	2 R	PROVIDENCIA
41	41	2	1	38	-	- R	CENTINELA
45	45	2	2	41	-	- R	EL ARBOLITO
2.220	2.196	705	170	1.250	71	24	DISTRITO HUILQUILEMO
1.137	1.136	627	58	444	7	1 U CD.	TALCA
84	84	1	8	74	1	- U AL.	MERCEDES NORTE
74	74	-	-	74	-	- U AL.	18 DE ABRIL
95	95	6	5	83	1	- R	HUILQUILEMO
101	101	2	4	93	2	- R	EL ORIENTE
220	215	11	41	155	8	5 R	PURISIMA
57	48	3	8	36	1	9 R	AURORA
310	304	25	41	233	5	6 R	LIRCAY
142	139	30	5	58	46	3 R	SAN MIGUEL
1.277	1.248	395	75	761	17	29	DISTRITO SAN MIGUEL
568	568	346	11	200	11	- U CD.	TALCA
186	185	22	20	141	2	1 U AL.	EL PORVENIR
84	82	1	7	74	-	2 R	SANTA MARTA
92	79	1	3	74	1	13 R	PALMIRA
98	97	11	13	71	2	1 R	SAN MIGUEL
29	26	2	1	23	-	3 R	ALTO LAS CRUCES
8	8	-	-	8	-	- R	LA FLORIDA
11	8	2	1	5	-	3 R	EL TORO
34	34	2	4	28	-	- R	HUILQUILEMO
30	30	2	2	26	-	- R	PUERTAS NEGRAS

5.- NUMERO DE VIVIENDAS, DE VIVIENDAS PARTICULARES OCUPADAS CON PERSONAS PRESENTES, POR ABASTECIMIENTO Y ORIGEN DEL AGUA; DE HOGARES PARTICULARES CON PERSONAS PRESENTES, POR DISPONIBILIDAD DE RETRETE Y SISTEMA DE ELIMINACION DE AGUAS SERVIDAS, SEGUN PROVINCIAS, COMUNAS, DISTRITOS Y LOCALIDADES

PROVINCIA, COMUNA DISTRITO Y LOCALIDAD			TOTAL DE VIVIENDAS	VIVIENDAS PARTICULARES CON PERSONAS PRESENTES							
					DISPONIBILIDAD Y ORIGEN DEL AGUA						
					RECIBE AGUA POR CAÑERIA				NO RECIBE AGUA POR CAÑERIA		
			TOTAL	TOTAL	TOTAL	DE RED PUBLICA	DE POZO O NORIA	OTRA PROCEDENCIA	TOTAL	POZO O NORIA	OTRA PROCEDENCIA
LA ESPERANZA		R	14	14	-	-	-	-	14	9	5
SAN ANTONIO		R	12	11	1	-	1	-	10	9	1
EL PORVENIR		R	123	111	23	1	21	1	88	82	6
COMUNA PELARCO			2.564	2.449	894	781	94	19	1.555	1.269	286
DISTRITO PELARCO			589	549	272	251	21	-	277	220	57
PELARCO	PB.	U	282	273	247	245	2	-	26	19	7
SANTA ROSA		R	13	11	3	3	-	-	8	5	3
LOS QUILLAYES		R	12	11	-	-	-	-	11	8	3
EL SUSPIRO		R	14	10	1	1	-	-	9	9	-
SANTA MARGARITA		R	31	27	5	-	5	-	22	18	4
SAN FRANCISCO DE PANGUE		R	58	54	3	2	1	-	51	45	6
QUESERIA		R	25	24	-	-	-	-	24	17	7
EL LLANO		R	27	26	5	-	5	-	21	17	4
EL ARROZAL		R	21	20	3	-	3	-	17	14	3
EL MANZANO		R	91	80	5	-	5	-	75	55	20
CABRERIA		R	15	13	-	-	-	-	13	13	-
DISTRITO SANTA RITA			563	543	20	2	17	1	523	459	64
LOS NICHES		R	6	6	-	-	-	-	6	6	-
SAN AGUSTIN		R	6	5	1	-	1	-	4	2	2
SAN CAYETANO		R	5	5	1	-	1	-	4	1	3
SANTA RITA		R	141	140	7	1	5	1	133	121	12
LAGUNILLAS		R	137	135	4	-	4	-	131	122	9
LO PATRICIO		R	53	51	4	-	4	-	47	45	2
PANGUE		R	115	110	-	-	-	-	110	94	16
SAN RICARDO		R	37	35	1	1	-	-	34	19	15
PELARCO VIEJO		R	15	13	2	-	2	-	11	11	-
SANTA MARGARITA		R	48	43	-	-	-	-	43	38	5
DISTRITO SAN RAFAEL			1.006	974	570	527	41	2	404	347	57
SAN RAFAEL	PB.	U	529	518	458	454	4	-	60	58	2
ALTO PANGUE	AL.	U	79	77	67	67	-	-	10	8	2
ALTO PANGUE		R	35	35	-	-	-	-	35	32	3
QUEBRADA MALA		R	28	26	2	-	2	-	24	22	2
PANGUILEMITO		R	48	48	12	2	10	-	36	27	9
SAN RAFAEL		R	64	60	7	3	3	1	53	46	7
LOS OLIVOS		R	7	7	1	-	1	-	6	6	-
LAS PAREDES		R	52	47	1	-	1	-	46	38	8

5.- NUMERO DE VIVIENDAS, DE VIVIENDAS PARTICULARES OCUPADAS CON PERSONAS PRESENTES, POR ABASTECIMIENTO Y ORIGEN DEL AGUA; DE HOGARES PARTICULARES CON PERSONAS PRESENTES, POR DISPONIBILIDAD DE RETRETE Y SISTEMA DE ELIMINACION DE AGUAS SERVIDAS, SEGUN PROVINCIAS, COMUNAS, DISTRITOS Y LOCALIDADES

HOGARES PARTICULARES CON PERSONAS PRESENTES							PROVINCIA, COMUNA DISTRITO Y LOCALIDAD
TOTAL	DISPONIBILIDAD DE RETRETE						
	TOTAL	ELIMINACION DE AGUAS SERVIDAS				NO TIENE	
		ALCANTARILLADO O FOSA SEPTICA	ACEQUIA O CANAL	POZO NEGRO	OTRO SISTEMA		
14	10	-	2	8	-	4	R LA ESPERANZA
11	11	1	-	9	1	-	R SAN ANTONIO
112	110	5	11	94	-	2	R EL PORVENIR
2.547	2.413	239	121	2.023	30	134	COMUNA PELARCO
569	546	149	23	372	2	23	DISTRITO PELARCO
285	284	130	4	150	-	1	U PB. PELARCO
12	8	3	-	5	-	4	R SANTA ROSA
11	11	-	-	11	-	-	R LOS QUILLAYES
10	10	1	-	9	-	-	R EL SUSPIRO
30	26	2	4	18	2	4	R SANTA MARGARITA
55	51	2	1	48	-	4	R SAN FRANCISCO DE PANGUE
24	21	-	-	21	-	3	R QUESERIA
26	26	4	2	20	-	-	R EL LLANO
20	20	3	1	16	-	-	R EL ARROZAL
83	76	4	10	62	-	7	R EL MANZANO
13	13	-	1	12	-	-	R CABRERIA
559	524	10	20	493	1	35	DISTRITO SANTA RITA
6	6	-	-	6	-	-	R LOS NICHES
5	4	1	-	3	-	1	R SAN AGUSTIN
5	4	1	-	3	-	1	R SAN CAYETANO
147	140	2	3	135	-	7	R SANTA RITA
138	136	1	11	124	-	2	R LAGUNILLAS
53	51	2	1	47	1	2	R LO PATRICIO
111	100	-	1	99	-	11	R PANGUE
35	27	1	3	23	-	8	R SAN RICARDO
13	13	2	-	11	-	-	R PELARCO VIEJO
46	43	-	1	42	-	3	R SANTA MARGARITA
1.025	997	68	22	896	11	28	DISTRITO SAN RAFAEL
545	545	41	5	495	4	-	U PB. SAN RAFAEL
79	79	4	1	72	2	-	U AL. ALTO PANGUE
37	34	-	1	33	-	3	R ALTO PANGUE
26	26	1	-	25	-	-	R QUEBRADA MALA
49	49	2	3	42	2	-	R PANGUILEMITO
66	64	3	5	56	-	2	R SAN RAFAEL
7	7	1	-	6	-	-	R LOS OLIVOS
51	47	1	1	45	-	4	R LAS PAREDES

5.- NUMERO DE VIVIENDAS, DE VIVIENDAS PARTICULARES OCUPADAS CON PERSONAS PRESENTES, POR ABASTECIMIENTO Y ORIGEN DEL AGUA; DE HOGARES PARTICULARES CON PERSONAS PRESENTES, POR DISPONIBILIDAD DE RETRETE Y SISTEMA DE ELIMINACION DE AGUAS SERVIDAS, SEGUN PROVINCIAS, COMUNAS, DISTRITOS Y LOCALIDADES

PROVINCIA, COMUNA DISTRITO Y LOCALIDAD		TOTAL DE VIVIENDAS	VIVIENDAS PARTICULARES CON PERSONAS PRESENTES						
		TOTAL	TOTAL	DISPONIBILIDAD Y ORIGEN DEL AGUA					
				RECIBE AGUA POR CAÑERIA				NO RECIBE AGUA POR CAÑERIA		
				TOTAL	DE RED PUBLICA	DE POZO O NORIA	OTRA PROCEDENCIA	TOTAL	POZO O NORIA	OTRA PROCEDENCIA
MEDIAS AGUAS	R	6	6	1	-	-	1	5	3	2
LOS CUNCOS	R	22	22	-	-	-	-	22	18	4
SAN CAYETANO	R	3	3	-	-	-	-	3	2	1
LA ESPERANZA	R	19	16	3	-	3	-	13	13	-
EL MILAGRO	R	31	28	3	1	2	-	25	23	2
PANGUE ARRIBA	R	83	81	15	-	15	-	66	51	15
DISTRITO HUENCUECHO		406	383	32	1	15	16	351	243	108
LIHUENO	R	126	119	-	-	-	-	119	81	38
AUQUIL	R	25	23	2	-	1	1	21	15	6
HUENCUECHO	R	95	85	24	1	11	12	61	45	16
SAN ADOLFO	R	45	45	-	-	-	-	45	31	14
ASTILLERO	R	35	35	-	-	-	-	35	20	15
LOS CERRILLOS	R	47	46	1	-	1	-	45	34	11
SANTA ROSA	R	33	30	5	-	2	3	25	17	8
COMUNA RIO CLARO		2.159	2.084	616	434	142	40	1.468	1.042	426
DISTRITO CUMPEO		728	710	344	308	31	5	366	304	62
CUMPEO PB.	U	341	333	300	295	5	-	33	26	7
CASAS VIEJAS	R	36	35	7	1	2	4	28	20	8
CERRILLOS	R	33	33	2	-	2	-	31	30	1
SANTA MELANIA	R	21	19	9	-	9	-	10	7	3
SANTA JULIA	R	4	4	-	-	-	-	4	4	-
SANTA IGNACIA	R	43	40	11	11	-	-	29	29	-
SANTA LUCIA	R	56	54	3	-	3	-	51	42	9
EL AROMO	R	25	25	1	-	1	-	24	22	2
LAS MERCEDES	R	96	96	8	-	7	1	88	83	5
SANTA ROSA	R	58	57	1	-	1	-	56	36	20
MONTE OSCURO	R	15	14	2	1	1	-	12	5	7
DISTRITO MONTE DE GUAJARDO		378	355	38	-	25	13	317	252	65
LAS MERCEDES	R	8	8	2	-	2	-	6	5	1
LOS MONTES	R	56	55	4	-	3	1	51	48	3
EL GALPON	R	21	20	7	-	2	5	13	11	2
ODESSA	R	31	31	4	-	3	1	27	6	21
BAJO LOS PONCE	R	30	19	4	-	4	-	15	14	1
SANTA ELENA	R	46	43	2	-	2	-	41	31	10
EL AROMO	R	39	39	1	-	1	-	38	36	2
EL TAMBO	R	2	2	-	-	-	-	2	2	-

5.- NUMERO DE VIVIENDAS, DE VIVIENDAS PARTICULARES OCUPADAS CON PERSONAS PRESENTES, POR ABASTECIMIENTO Y ORIGEN DEL AGUA; DE HOGARES PARTICULARES CON PERSONAS PRESENTES, POR DISPONIBILIDAD DE RETRETE Y SISTEMA DE ELIMINACION DE AGUAS SERVIDAS, SEGUN PROVINCIAS, COMUNAS, DISTRITOS Y LOCALIDADES

HOGARES PARTICULARES CON PERSONAS PRESENTES								PROVINCIA, COMUNA DISTRITO Y LOCALIDAD
TOTAL	DISPONIBILIDAD DE RETRETE							
	TOTAL	ELIMINACION DE AGUAS SERVIDAS				NO TIENE		
		ALCANTARILLADO O FOSA SEPTICA	ACEQUIA O CANAL	POZO NEGRO	OTRO SISTEMA			
6	6	1	-	5	-	-	R	MEDIAS AGUAS
23	19	-	2	17	-	4	R	LOS CUNCOS
3	3	-	-	3	-	-	R	SAN CAYETANO
16	16	3	-	13	-	-	R	LA ESPERANZA
35	34	3	2	26	3	1	R	EL MILAGRO
82	68	8	2	58	-	14	R	PANGUE ARRIBA
394	346	12	56	262	16	48		DISTRITO HUENCUECHO
123	106	-	25	71	10	17	R	LIHUENO
24	20	-	5	15	-	4	R	AUQUIL
86	83	9	7	62	5	3	R	HUENCUECHO
47	43	-	4	39	-	4	R	SAN ADOLFO
35	22	-	4	18	-	13	R	ASTILLERO
46	40	1	8	31	-	6	R	LOS CERRILLOS
33	32	2	3	26	1	1	R	SANTA ROSA
2.202	2.039	163	191	1.672	13	163		COMUNA RIO CLARO
755	731	68	61	597	5	24		DISTRITO CUMPEO
363	363	54	34	274	1	-	U PB.	CUMPEO
35	33	3	5	23	2	2	R	CASAS VIEJAS
35	35	2	2	31	-	-	R	CERRILLOS
19	18	2	5	11	-	1	R	SANTA MELANIA
4	4	-	2	2	-	-	R	SANTA JULIA
40	40	3	-	37	-	-	R	SANTA IGNACIA
55	49	2	4	42	1	6	R	SANTA LUCIA
26	26	1	-	25	-	-	R	EL AROMO
103	99	-	8	90	1	4	R	LAS MERCEDES
61	53	-	-	53	-	8	R	SANTA ROSA
14	11	1	1	9	-	3	R	MONTE OSCURO
376	341	16	43	277	5	35		DISTRITO MONTE DE GUAJARDO
8	7	-	1	6	-	1	R	LAS MERCEDES
57	53	1	1	50	1	4	R	LOS MONTES
22	19	2	2	15	-	3	R	EL GALPON
36	29	3	4	22	-	7	R	ODESSA
20	20	1	1	18	-	-	R	BAJO LOS PONCE
43	40	-	3	35	2	3	R	SANTA ELENA
46	42	1	3	37	1	4	R	EL AROMO
2	2	-	-	2	-	-	R	EL TAMBO

CENTRO IREN

5.- NUMERO DE VIVIENDAS, DE VIVIENDAS PARTICULARES OCUPADAS CON PERSONAS PRESENTES, POR ABASTECIMIENTO Y ORIGEN DEL AGUA; DE HOGARES PARTICULARES CON PERSONAS PRESENTES, POR DISPONIBILIDAD DE RETRETE Y SISTEMA DE ELIMINACION DE AGUAS SERVIDAS, SEGUN PROVINCIAS, COMUNAS, DISTRITOS Y LOCALIDADES

PROVINCIA, COMUNA DISTRITO Y LOCALIDAD			TOTAL DE VIVIENDAS	VIVIENDAS PARTICULARES CON PERSONAS PRESENTES							
					DISPONIBILIDAD Y ORIGEN DEL AGUA						
					RECIBE AGUA POR CAÑERIA				NO RECIBE AGUA POR CAÑERIA		
			TOTAL	TOTAL	TOTAL	DE RED PUBLICA	DE POZO O NORIA	OTRA PROCEDENCIA	TOTAL	POZO O NORIA	OTRA PROCEDENCIA
EL ALAMO		R	8	8	-	-	-	-	8	5	3
LA INVERNADA		R	12	10	3	-	3	-	7	5	2
EL GUINDO		R	33	33	2	-	1	1	31	30	1
CHICA ESTANCIA		R	4	4	-	-	-	-	4	4	-
LA OBRA		R	49	47	5	-	1	4	42	32	10
TRES MONTES		R	8	7	-	-	-	-	7	4	3
SANTA VICTORIA		R	20	20	2	-	1	1	18	13	5
SAN ANTONIO		R	11	9	2	-	2	-	7	6	1
DISTRITO CAMARICO			316	308	90	72	16	2	218	189	29
CAMARICO	AL.	U	97	96	71	69	1	1	25	17	8
LOS MAQUIS		R	43	42	5	-	4	1	37	36	1
CAMARICO		R	11	10	4	3	1	-	6	3	3
CHAGRES		R	10	10	1	-	1	-	9	5	4
SANTA MARIANA		R	4	4	1	-	1	-	3	2	1
SANTA INES		R	24	22	1	-	1	-	21	19	2
LOS ROBLES		R	127	124	7	-	7	-	117	107	10
DISTRITO FRUTILLAR			257	247	37	13	20	4	210	163	47
ALTO DE CAMARICO		R	40	36	10	9	1	-	26	19	7
PALERMO		R	4	4	-	-	-	-	4	1	3
SAN JORGE		R	4	4	1	-	1	-	3	1	2
SANTA ELENA		R	11	10	1	-	1	-	9	4	5
PASO ANCHO		R	74	71	3	-	3	-	68	63	5
SANTA LAURA		R	10	10	3	-	3	-	7	5	2
SAN FRANCISCO		R	33	32	6	-	6	-	26	17	9
SAN LUIS		R	8	8	1	-	1	-	7	5	2
BELLAVISTA		R	60	59	9	4	3	2	50	39	11
FRUTILLAR		R	13	13	3	-	1	2	10	9	1
DISTRITO PEÑAFLOR			480	464	107	41	50	16	357	134	223
LOS MAITENES		R	47	47	7	-	5	2	40	24	16
EL BOLSICO		R	77	72	7	-	2	5	65	11	54
LOS TREILES		R	32	29	1	-	1	-	28	11	17
EL POLVENIR		R	75	70	40	36	4	-	30	28	2
SANTA ESTER		R	15	15	-	-	-	-	15	13	2
SAN GERARDO		R	161	160	46	4	37	5	114	38	76
PEÑAFLOR		R	73	71	6	1	1	4	65	9	56

5.- NUMERO DE VIVIENDAS, DE VIVIENDAS PARTICULARES OCUPADAS CON PERSONAS PRESENTES, POR ABASTECIMIENTO Y ORIGEN DEL AGUA; DE HOGARES PARTICULARES CON PERSONAS PRESENTES, POR DISPONIBILIDAD DE RETRETE Y SISTEMA DE ELIMINACION DE AGUAS SERVIDAS, SEGUN PROVINCIAS, COMUNAS, DISTRITOS Y LOCALIDADES

HOGARES PARTICULARES CON PERSONAS PRESENTES								PROVINCIA, COMUNA DISTRITO Y LOCALIDAD
TOTAL	DISPONIBILIDAD DE RETRETE							
	TOTAL	ELIMINACION DE AGUAS SERVIDAS				NO TIENE		
		ALCANTARILLADO O FOSA SEPTICA	ACEQUIA O CANAL	POZO NEGRO	OTRO SISTEMA			
8	6	-	-	6	-	2	R	EL ALAMO
10	8	-	3	5	-	2	R	LA INVERNADA
34	34	1	13	20	-	-	R	EL GUINDO
4	4	-	1	3	-	-	R	CHICA ESTANCIA
50	45	5	8	32	-	5	R	LA OBRA
7	5	-	1	4	-	2	R	TRES MONTES
20	19	1	-	17	1	1	R	SANTA VICTORIA
9	8	1	2	5	-	1	R	SAN ANTONIO
324	311	32	36	243	-	13		DISTRITO CAMARICO
97	97	23	12	62	-	-	U AL.	CAMARICO
53	51	5	4	42	-	2	R	LOS MAQUIS
12	10	2	4	4	-	2	R	CAMARICO
11	8	-	-	8	-	3	R	CHAGRES
5	4	-	1	3	-	1	R	SANTA MARIANA
22	21	1	-	20	-	1	R	SANTA INES
124	120	1	15	104	-	4	R	LOS ROBLES
256	230	13	10	206	1	26		DISTRITO FRUTILLAR
42	40	1	1	38	-	2	R	ALTO DE CAMARICO
4	4	-	-	4	-	-	R	PALERMO
4	4	1	-	3	-	-	R	SAN JORGE
10	6	-	1	5	-	4	R	SANTA ELENA
71	67	-	4	63	-	4	R	PASO ANCHO
10	9	1	-	8	-	1	R	SANTA LAURA
32	26	3	-	23	-	6	R	SAN FRANCISCO
8	8	1	1	6	-	-	R	SAN LUIS
62	54	4	3	46	1	8	R	BELLAVISTA
13	12	2	-	10	-	1	R	FRUTILLAR
491	426	34	41	349	2	65		DISTRITO PEÑAFLOR
48	38	-	4	34	-	10	R	LOS MAITENES
77	65	6	5	54	-	12	R	EL BOLSICO
30	28	-	-	28	-	2	R	LOS TREILES
76	74	5	3	66	-	2	R	EL POLVENIR
16	15	-	4	11	-	1	R	SANTA ESTER
166	144	20	14	108	2	22	R	SAN GERARDO
78	62	3	11	48	-	16	R	PEÑAFLOR

5.- NUMERO DE VIVIENDAS, DE VIVIENDAS PARTICULARES OCUPADAS CON PERSONAS PRESENTES, POR ABASTECIMIENTO Y ORIGEN DEL AGUA; DE HOGARES PARTICULARES CON PERSONAS PRESENTES, POR DISPONIBILIDAD DE RETRETE Y SISTEMA DE ELIMINACION DE AGUAS SERVIDAS, SEGUN PROVINCIAS, COMUNAS, DISTRITOS Y LOCALIDADES

PROVINCIA, COMUNA DISTRITO Y LOCALIDAD			TOTAL DE VIVIENDAS								
			TOTAL	VIVIENDAS PARTICULARES CON PERSONAS PRESENTES							
				TOTAL	DISPONIBILIDAD Y ORIGEN DEL AGUA						
					RECIBE AGUA POR CAÑERIA				NO RECIBE AGUA POR CAÑERIA		
					TOTAL	DE RED PUBLICA	DE POZO O NORIA	OTRA PROCEDENCIA	TOTAL	POZO O NORIA	OTRA PROCEDENCIA
COMUNA SAN CLEMENTE			6.625	6.245	2.299	1.838	292	169	3.946	2.423	1.523
DISTRITO SAN CLEMENTE			2.113	2.071	1.632	1.570	49	13	439	245	194
SAN CLEMENTE	CD.	U	1.651	1.627	1.519	1.500	7	12	108	29	79
SAN VALERIANO		R	20	19	2	1	1	-	17	4	13
LA HORMIGA		R	72	69	17	9	8	-	52	13	39
LA ESTRELLA		R	21	19	2	1	1	-	17	9	8
EL ALBA		R	52	50	4	3	1	-	46	38	8
EL ALAMO		R	59	58	26	-	25	1	32	31	1
SAN CLEMENTE		R	76	72	55	55	-	-	17	4	13
SAN LUIS		R	75	74	4	1	3	-	70	59	11
SAN DIEGO		R	87	83	3	-	3	-	80	58	22
DISTRITO RAMADILLAS			423	407	120	85	34	1	287	248	39
AURORA	AL.	U	102	100	65	58	7	-	35	31	4
FLOR DEL LLANO	AL.	U	47	46	1	-	1	-	45	44	1
SANTA MARIA		R	29	28	2	-	2	-	26	21	5
AURORA		R	36	34	10	-	10	-	24	23	1
FLOR DEL LLANO		R	74	71	9	-	8	1	62	60	2
SAN VALERIANO		R	135	128	33	27	6	-	95	69	26
DISTRITO SANTA ELENA			340	339	50	-	49	1	289	238	51
QUEBRADA DE AGUA		R	76	76	4	-	3	1	72	38	34
AURORA		R	81	81	13	-	13	-	68	67	1
LOS POZOS		R	26	25	9	-	9	-	16	13	3
SANTA ELENA		R	135	135	22	-	22	-	113	110	3
QUILPUE		R	22	22	2	-	2	-	20	10	10
DISTRITO PEUMO NEGRO			221	215	18	2	13	3	197	130	67
SAN FRANCISCO		R	94	91	10	2	6	2	81	58	23
PEUMO NEGRO		R	127	124	8	-	7	1	116	72	44
DISTRITO BAJOS DE LIRCAY			332	315	27	1	23	3	288	222	66
LA CALOR		R	61	56	1	-	1	-	55	45	10
BAJOS DE LIRCAY		R	237	230	18	1	14	3	212	158	54
PUNTA DIAMANTE		R	34	29	8	-	8	-	21	19	2

5.- NUMERO DE VIVIENDAS, DE VIVIENDAS PARTICULARES OCUPADAS CON PERSONAS PRESENTES, POR ABASTECIMIENTO Y ORIGEN DEL AGUA; DE HOGARES PARTICULARES CON PERSONAS PRESENTES, POR DISPONIBILIDAD DE RETRETE Y SISTEMA DE ELIMINACION DE AGUAS SERVIDAS, SEGUN PROVINCIAS, COMUNAS, DISTRITOS Y LOCALIDADES

HOGARES PARTICULARES CON PERSONAS PRESENTES							PROVINCIA, COMUNA DISTRITO Y LOCALIDAD
TOTAL	DISPONIBILIDAD DE RETRETE						
	TOTAL	ELIMINACION DE AGUAS SERVIDAS				NO TIENE	
		ALCANTARILLADO O FOSA SEPTICA	ACEQUIA O CANAL	POZO NEGRO	OTRO SISTEMA		
6.570	6.017	910	376	4.676	55	553	COMUNA SAN CLEMENTE
2.203	2.165	643	53	1.458	11	38	DISTRITO SAN CLEMENTE
1.731	1.728	620	26	1.072	10	3 U CD.	SAN CLEMENTE
20	18	-	-	18	-	2 R	SAN VALERIANO
71	60	9	-	51	-	11 R	LA HORMIGA
22	17	2	1	13	1	5 R	LA ESTRELLA
53	50	-	12	38	-	3 R	EL ALBA
63	62	7	2	53	-	1 R	EL ALAMO
74	72	2	1	69	-	2 R	SAN CLEMENTE
83	80	-	11	69	-	3 R	SAN LUIS
86	78	3	-	75	-	8 R	SAN DIEGO
440	419	24	23	370	2	21	DISTRITO RAMADILLAS
108	107	13	8	86	-	1 U AL.	AURORA
47	47	-	-	47	-	- U AL.	FLOR DEL LLANO
28	23	-	-	23	-	5 R	SANTA MARIA
35	34	4	-	30	-	1 R	AURORA
77	76	1	9	66	-	1 R	FLOR DEL LLANO
145	132	6	6	118	2	13 R	SAN VALERIANO
362	347	19	38	287	3	15	DISTRITO SANTA ELENA
78	71	-	1	68	2	7 R	QUEBRADA DE AGUA
88	87	8	5	73	1	1 R	AURORA
29	28	2	1	25	-	1 R	LOS POZOS
142	141	9	30	102	-	1 R	SANTA ELENA
25	20	-	1	19	-	5 R	QUILPUE
221	198	10	20	162	6	23	DISTRITO PEUMO NEGRO
95	83	3	9	70	1	12 R	SAN FRANCISCO
126	115	7	11	92	5	11 R	PEUMO NEGRO
324	293	11	39	235	8	31	DISTRITO BAJOS DE LIRCAY
59	55	1	6	44	4	4 R	LA CALOR
235	208	8	31	165	4	27 R	BAJOS DE LIRCAY
30	30	2	2	26	-	- R	PUNTA DIAMANTE

5.- NUMERO DE VIVIENDAS, DE VIVIENDAS PARTICULARES OCUPADAS CON PERSONAS PRESENTES, POR ABASTECIMIENTO Y ORIGEN DEL AGUA; DE HOGARES PARTICULARES CON PERSONAS PRESENTES, POR DISPONIBILIDAD DE RETRETE Y SISTEMA DE ELIMINACION DE AGUAS SERVIDAS, SEGUN PROVINCIAS, COMUNAS, DISTRITOS Y LOCALIDADES

PROVINCIA, COMUNA DISTRITO Y LOCALIDAD			TOTAL DE VIVIENDAS	VIVIENDAS PARTICULARES CON PERSONAS PRESENTES							
			TOTAL	TOTAL	DISPONIBILIDAD Y ORIGEN DEL AGUA						
					RECIBE AGUA POR CAÑERIA				NO RECIBE AGUA POR CAÑERIA		
					TOTAL	DE RED PUBLICA	DE POZO O NORIA	OTRA PROCEDENCIA	TOTAL	POZO O NORIA	OTRA PROCEDENCIA
DISTRITO PICAZO			201	190	10	3	4	3	180	104	76
PICAZO		R	75	68	8	3	2	3	60	18	42
LA ISLA		R	43	42	-	-	-	-	42	28	14
CARRETONES		R	83	80	2	-	2	-	78	58	20
DISTRITO RINCON			302	291	10	-	3	7	281	126	155
LAS LOMAS		R	71	68	3	-	3	-	65	56	9
EL RINCON		R	64	61	-	-	-	-	61	30	31
LA VEGA		R	19	19	3	-	-	3	16	1	15
LOS ROBLES		R	62	61	2	-	-	2	59	30	29
LA PLACETA		R	86	82	2	-	-	2	80	9	71
DISTRITO VILCHES			604	417	131	76	24	31	286	129	157
LOS CIPRESES	AL.	U	94	79	77	70	-	7	2	2	-
VILCHES BAJO		R	227	153	32	1	20	11	121	88	33
VILCHES ALTO		R	127	38	10	-	4	6	28	18	10
LA SUIZA		R	31	27	6	2	-	4	21	-	21
COREL		R	50	47	1	1	-	-	46	-	46
EL MACAL		R	40	38	-	-	-	-	38	20	18
LOS CIPRESES		R	35	35	5	2	-	3	30	1	29
DISTRITO CURILLINQUE			48	42	6	4	1	1	36	-	36
CURILLINQUE		R	48	42	6	4	1	1	36	-	36
DISTRITO CERRO COLORADO			380	346	92	5	4	83	254	42	212
LA ESPERANZA		R	70	68	13	1	-	12	55	2	53
BRAMADERO		R	97	95	5	1	3	1	90	7	83
PASO NEVADO		R	99	77	42	-	-	42	35	-	35
CERRO COLORADO		R	114	106	32	3	1	28	74	33	41
DISTRITO MAITENES			397	384	72	39	29	4	312	206	106
QUERI	AL.	U	82	78	39	38	1	-	39	20	19
QUERI		R	156	155	6	1	5	-	149	93	56
LOS MAITENES		R	159	151	27	-	23	4	124	93	31

5.- NUMERO DE VIVIENDAS, DE VIVIENDAS PARTICULARES OCUPADAS CON PERSONAS PRESENTES, POR ABASTECIMIENTO Y ORIGEN DEL AGUA; DE HOGARES PARTICULARES CON PERSONAS PRESENTES, POR DISPONIBILIDAD DE RETRETE Y SISTEMA DE ELIMINACION DE AGUAS SERVIDAS, SEGUN PROVINCIAS, COMUNAS, DISTRITOS Y LOCALIDADES

HOGARES PARTICULARES CON PERSONAS PRESENTES							PROVINCIA, COMUNA DISTRITO Y LOCALIDAD
TOTAL	DISPONIBILIDAD DE RETRETE						
	TOTAL	ELIMINACION DE AGUAS SERVIDAS				NO TIENE	
		ALCANTARILLADO O FOSA SEPTICA	ACEQUIA O CANAL	POZO NEGRO	OTRO SISTEMA		
192	140	2	23	112	3	52	DISTRITO PICAZO
70	42	2	5	32	3	28 R	PICAZO
42	32	-	3	29	-	10 R	LA ISLA
80	66	-	15	51	-	14 R	CARRETONES
301	191	4	16	169	2	110	DISTRITO RINCON
68	66	2	7	57	-	2 R	LAS LOMAS
64	43	-	1	42	-	21 R	EL RINCON
19	11	2	1	8	-	8 R	LA VEGA
61	43	-	4	39	-	18 R	LOS ROBLES
89	28	-	3	23	2	61 R	LA PLACETA
421	367	86	30	251	-	54	DISTRITO VILCHES
79	78	77	-	1	-	1 U AL.	LOS CIPRESES
155	136	6	10	120	-	19 R	VILCHES BAJO
38	37	2	2	33	-	1 R	VILCHES ALTO
28	18	-	1	17	-	10 R	LA SUIZA
48	32	-	3	29	-	16 R	COREL
38	34	-	9	25	-	4 R	EL MACAL
35	32	1	5	26	-	3 R	LOS CIPRESES
42	28	5	14	9	-	14	DISTRITO CURILLINQUE
42	28	5	14	9	-	14 R	CURILLINQUE
361	307	45	40	212	10	54	DISTRITO CERRO COLORADO
68	54	5	6	43	-	14 R	LA ESPERANZA
104	86	3	1	81	1	18 R	BRAMADERO
80	72	17	26	26	3	8 R	PASO NEVADO
109	95	20	7	62	6	14 R	CERRO COLORADO
395	363	22	5	335	1	32	DISTRITO MAITENES
83	83	10	1	72	-	- U AL.	QUERI
157	144	1	-	143	-	13 R	QUERI
155	136	11	4	120	1	19 R	LOS MAITENES

5.- NUMERO DE VIVIENDAS, DE VIVIENDAS PARTICULARES OCUPADAS CON PERSONAS PRESENTES, POR ABASTECIMIENTO Y ORIGEN DEL AGUA; DE HOGARES PARTICULARES CON PERSONAS PRESENTES, POR DISPONIBILIDAD DE RETRETE Y SISTEMA DE ELIMINACION DE AGUAS SERVIDAS, SEGUN PROVINCIAS, COMUNAS, DISTRITOS Y LOCALIDADES

PROVINCIA, COMUNA DISTRITO Y LOCALIDAD		TOTAL DE VIVIENDAS	VIVIENDAS PARTICULARES CON PERSONAS PRESENTES							
		TOTAL	TOTAL	DISPONIBILIDAD Y ORIGEN DEL AGUA						
				RECIBE AGUA POR CAÑERIA				NO RECIBE AGUA POR CAÑERIA		
				TOTAL	DE RED PUBLICA	DE POZO O NORIA	OTRA PROCEDENCIA	TOTAL	POZO O NORIA	OTRA PROCEDENCIA
DISTRITO CHEQUEN		466	446	83	53	25	5	363	227	136
TRES ESQUINAS	R	56	53	16	15	1	-	37	16	21
EL VOLCAN	R	21	21	3	-	3	-	18	12	6
EL BOLSICO	R	18	17	2	-	2	-	15	13	2
SAN DIEGO SUR	R	29	28	-	-	-	-	28	14	14
CHEQUEN	R	136	127	42	36	6	-	85	64	21
SAN MANUEL	R	68	66	6	2	4	-	60	42	18
EL ALMENDRO	R	36	36	4	-	2	2	32	4	28
BELLA UNION	R	102	98	10	-	7	3	88	62	26
DISTRITO MARIPOSAS		798	782	48	-	34	14	734	506	228
LOS MONTES	R	99	98	6	-	5	1	92	61	31
CORRALONES	R	198	197	7	-	7	-	190	157	33
BAJO DE PERQUIN	R	156	146	18	-	13	5	128	99	29
MARIPOSAS	R	345	341	17	-	9	8	324	189	135
COMUNA MAULE		2.415	2.237	588	334	224	30	1.649	1.256	393
DISTRITO MAULE		351	338	132	129	3	-	206	183	23
MAULE	PB. U	301	290	131	129	2	-	159	143	16
PUEBLECILLO	R	50	48	1	-	1	-	47	40	7
DISTRITO MINAS		159	129	27	-	19	8	102	75	27
SANTA ROSA	R	89	78	13	-	8	5	65	55	10
MAULE	R	6	4	2	-	1	1	2	2	-
PUEBLECILLO	R	64	47	12	-	10	2	35	18	17
DISTRITO QUERQUEL		145	127	10	-	7	3	117	97	20
LINARES DE PERALES	R	82	70	4	-	3	1	66	54	12
DUCAMAN	R	16	15	2	-	1	1	13	11	2
QUERQUEL	R	35	31	3	-	3	-	28	25	3
SANTA ROSA DE LAVADEROS	R	12	11	1	-	-	1	10	7	3

5.- NUMERO DE VIVIENDAS, DE VIVIENDAS PARTICULARES OCUPADAS CON PERSONAS PRESENTES, POR ABASTECIMIENTO Y ORIGEN DEL AGUA; DE HOGARES PARTICULARES CON PERSONAS PRESENTES, POR DISPONIBILIDAD DE RETRETE Y SISTEMA DE ELIMINACION DE AGUAS SERVIDAS, SEGUN PROVINCIAS, COMUNAS, DISTRITOS Y LOCALIDADES

HOGARES PARTICULARES CON PERSONAS PRESENTES							PROVINCIA, COMUNA DISTRITO Y LOCALIDAD
TOTAL	DISPONIBILIDAD DE RETRETE						
	TOTAL	ELIMINACION DE AGUAS SERVIDAS				NO TIENE	
		ALCANTARILLADO O FOSA SEPTICA	ACEQUIA O CANAL	POZO NEGRO	OTRO SISTEMA		
468	439	22	15	402	-	29	DISTRITO CHEQUEN
57	55	3	4	48	-	2	R TRES ESQUINAS
21	20	1	2	17	-	1	R EL VOLCAN
17	17	2	3	12	-	-	R EL BOLSICO
28	24	-	1	23	-	4	R SAN DIEGO SUR
133	131	6	1	124	-	2	R CHEQUEN
69	60	1	-	59	-	9	R SAN MANUEL
37	29	1	1	27	-	8	R EL ALMENDRO
106	103	8	3	92	-	3	R BELLA UNION
840	760	17	60	674	9	80	DISTRITO MARIPOSAS
108	83	2	5	76	-	25	R LOS MONTES
209	195	2	13	176	4	14	R CORRALONES
150	137	7	16	114	-	13	R BAJO DE PERQUIN
373	345	6	26	308	5	28	R MARIPOSAS
2.351	2.238	226	123	1.874	15	113	COMUNA MAULE
368	365	56	29	278	2	3	DISTRITO MAULE
319	319	54	21	243	1	-	U PB. MAULE
49	46	2	8	35	1	3	R PUEBLECILLO
135	129	4	1	123	1	6	DISTRITO MINAS
83	78	-	1	76	1	5	R SANTA ROSA
4	4	1	-	3	-	-	R MAULE
48	47	3	-	44	-	1	R PUEBLECILLO
132	120	1	1	117	1	12	DISTRITO QUERQUEL
74	67	-	-	66	1	7	R LINARES DE PERALES
16	15	1	-	14	-	1	R DUCAMAN
31	29	-	-	29	-	2	R QUERQUEL
11	9	-	1	8	-	2	R SANTA ROSA DE LAVADEROS

5.- NUMERO DE VIVIENDAS, DE VIVIENDAS PARTICULARES OCUPADAS CON PERSONAS PRESENTES, POR ABASTECIMIENTO Y ORIGEN DEL AGUA; DE HOGARES PARTICULARES CON PERSONAS PRESENTES, POR DISPONIBILIDAD DE RETRETE Y SISTEMA DE ELIMINACION DE AGUAS SERVIDAS, SEGUN PROVINCIAS, COMUNAS, DISTRITOS Y LOCALIDADES

PROVINCIA, COMUNA DISTRITO Y LOCALIDAD		TOTAL DE VIVIENDAS								
		TOTAL	VIVIENDAS PARTICULARES CON PERSONAS PRESENTES							
			TOTAL	DISPONIBILIDAD Y ORIGEN DEL AGUA						
				RECIBE AGUA POR CAÑERIA				NO RECIBE AGUA POR CAÑERIA		
				TOTAL	DE RED PUBLICA	DE POZO O NORIA	OTRA PROCEDENCIA	TOTAL	POZO O NORIA	OTRA PROCEDENCIA
DISTRITO COLIN		359	351	98	68	24	6	253	176	77
NUMPAI	R	44	41	2	-	1	1	39	30	9
UNIHUE	R	50	50	-	-	-	-	50	45	5
OVEJERIA NEGRA	R	9	8	3	-	1	2	5	5	-
VILLA COLIN	R	45	43	2	-	1	1	41	17	24
COLIN	R	202	200	90	68	20	2	110	72	38
BARROS NEGROS	R	9	9	1	-	1	-	8	7	1
DISTRITO UNIHUE		199	177	31	1	24	6	146	127	19
MAULE	R	15	15	5	-	-	5	10	10	-
UNIHUE	R	44	42	6	-	6	-	36	33	3
EL PARRON	R	16	13	2	1	1	-	11	11	-
BARROS NEGROS	R	21	19	-	-	-	-	19	17	2
CULENAR	R	70	64	13	-	13	-	51	48	3
COLIN	R	33	24	5	-	4	1	19	8	11
DISTRITO CHACARILLAS		448	415	82	2	80	-	333	296	37
CHACARILLAS	R	267	248	42	-	42	-	206	182	24
CALLEJONES	R	69	67	15	-	15	-	52	44	8
PIRQUE	R	75	70	14	-	14	-	56	53	3
EL TRAPICHE	R	37	30	11	2	9	-	19	17	2
DISTRITO DUAO		354	327	134	104	27	3	193	114	79
TRES ESQUINAS	R	75	72	32	32	-	-	40	13	27
DUAO	R	149	135	82	68	13	1	53	20	33
EL FUERTE	R	70	63	12	1	10	1	51	44	7
TALCA CHICO	R	48	46	7	3	3	1	39	28	11
EL BOLSICO	R	12	11	1	-	1	-	10	9	1
DISTRITO QUIÑEPEUMO		400	373	74	30	40	4	299	188	111
VISTA HERMOSA	R	39	32	1	-	1	-	31	24	7
QUIÑANTU	R	33	32	3	-	3	-	29	21	8
MONTE ALEGRE	R	30	27	-	-	-	-	27	19	8
EL CANELO	R	32	32	1	-	1	-	31	25	6
QUIÑEPEUMO	R	188	173	43	29	10	4	130	59	71
HACIENDA MAULE	R	28	28	11	1	10	-	17	17	-
PUEBLECILLO	R	17	17	1	-	1	-	16	5	11
MAULE	R	33	32	14	-	14	-	18	18	-

5.- NUMERO DE VIVIENDAS, DE VIVIENDAS PARTICULARES OCUPADAS CON PERSONAS PRESENTES, POR ABASTECIMIENTO Y ORIGEN DEL AGUA; DE HOGARES PARTICULARES CON PERSONAS PRESENTES, POR DISPONIBILIDAD DE RETRETE Y SISTEMA DE ELIMINACION DE AGUAS SERVIDAS, SEGUN PROVINCIAS, COMUNAS, DISTRITOS Y LOCALIDADES

HOGARES PARTICULARES CON PERSONAS PRESENTES							PROVINCIA, COMUNA DISTRITO Y LOCALIDAD
TOTAL	DISPONIBILIDAD DE RETRETE						
	TOTAL	ELIMINACION DE AGUAS SERVIDAS				NO TIENE	
		ALCANTARILLADO O FOSA SEPTICA	ACEQUIA O CANAL	POZO NEGRO	OTRO SISTEMA		
364	348	33	30	283	2	16	DISTRITO COLIN
42	38	1	8	29	-	4 R	NUMPAI
53	53	-	1	51	1	- R	UNIHUE
8	8	1	1	6	-	- R	OVEJERIA NEGRA
43	38	-	2	36	-	5 R	VILLA COLIN
209	202	30	16	155	1	7 R	COLIN
9	9	1	2	6	-	- R	BARROS NEGROS
177	173	13	26	133	1	4	DISTRITO UNIHUE
15	15	2	5	8	-	- R	MAULE
42	41	2	8	31	-	1 R	UNIHUE
13	13	-	1	12	-	- R	EL PARRON
19	18	-	2	16	-	1 R	BARROS NEGROS
64	62	5	9	47	1	2 R	CULENAR
24	24	4	1	19	-	- R	COLIN
439	421	40	23	356	2	18	DISTRITO CHACARILLAS
264	255	29	10	216	-	9 R	CHACARILLAS
69	65	5	1	59	-	4 R	CALLEJONES
73	69	2	12	53	2	4 R	PIRQUE
33	32	4	-	28	-	1 R	EL TRAPICHE
352	330	56	5	267	2	22	DISTRITO DUAO
74	70	1	-	68	1	4 R	TRES ESQUINAS
145	136	44	2	89	1	9 R	DUAO
73	68	6	2	60	-	5 R	EL FUERTE
49	46	4	-	42	-	3 R	TALCA CHICO
11	10	1	1	8	-	1 R	EL BOLSICO
384	352	23	8	317	4	32	DISTRITO QUIÑEPEUMO
35	30	-	2	27	1	5 R	VISTA HERMOSA
33	26	2	1	23	-	7 R	QUIÑANTU
29	27	-	-	27	-	2 R	MONTE ALEGRE
35	35	1	-	34	-	- R	EL CANELO
173	159	2	3	153	1	14 R	QUIÑEPEUMO
29	29	11	1	17	-	- R	HACIENDA MAULE
17	13	-	1	11	1	4 R	PUEBLECILLO
33	33	7	-	25	1	- R	MAULE

5.- NUMERO DE VIVIENDAS, DE VIVIENDAS PARTICULARES OCUPADAS CON PERSONAS PRESENTES, POR ABASTECIMIENTO Y ORIGEN DEL AGUA; DE HOGARES PARTICULARES CON PERSONAS PRESENTES, POR DISPONIBILIDAD DE RETRETE Y SISTEMA DE ELIMINACION DE AGUAS SERVIDAS, SEGUN PROVINCIAS, COMUNAS, DISTRITOS Y LOCALIDADES

PROVINCIA, COMUNA DISTRITO Y LOCALIDAD			TOTAL DE VIVIENDAS	VIVIENDAS PARTICULARES CON PERSONAS PRESENTES							
			TOTAL	TOTAL	DISPONIBILIDAD Y ORIGEN DEL AGUA						
					RECIBE AGUA POR CAÑERIA				NO RECIBE AGUA POR CAÑERIA		
					TOTAL	DE RED PUBLICA	DE POZO O NORIA	OTRA PROCEDENCIA	TOTAL	POZO O NORIA	OTRA PROCEDENCIA
COMUNA EMPEDRADO			956	885	309	250	17	42	576	229	347
DISTRITO EMPEDRADO			424	389	256	249	1	6	133	55	78
EMPEDRADO	PB.	U	348	321	251	248	-	3	70	38	32
VILLA PRAT		R	10	9	1	1	-	-	8	-	8
RARI		R	15	13	1	-	1	-	12	6	6
SIERRA ALEGRE		R	13	13	2	-	-	2	11	2	9
LA ORILLA		R	32	28	1	-	-	1	27	8	19
TIERRAS COLORADAS		R	6	5	-	-	-	-	5	1	4
DISTRITO PROVOSTE			222	212	16	-	4	12	196	77	119
EL AVELLANO		R	3	3	-	-	-	-	3	2	1
LA AGUADA		R	30	30	5	-	1	4	25	6	19
LOS PELLINES II		R	48	48	1	-	-	1	47	16	31
MATANZAS		R	29	27	2	-	1	1	25	5	20
PANGALILLO		R	8	7	-	-	-	-	7	2	5
LOS COLMENARES		R	36	33	6	-	1	5	27	4	23
PUEBLECILLO		R	16	15	1	-	-	1	14	7	7
EL LITRE		R	18	15	-	-	-	-	15	12	3
PROVOSTE		R	1	1	1	-	1	-	-	-	-
SAL SI PUEDES		R	8	8	-	-	-	-	8	2	6
GALUMAVIDA		R	25	25	-	-	-	-	25	21	4
DISTRITO LOS MANZANOS			97	88	19	-	5	14	69	18	51
JUNQUILLAR		R	13	12	4	-	-	4	8	3	5
EL MANZANO		R	1	1	-	-	-	-	1	1	-
QUEBRADA HONDA		R	3	3	-	-	-	-	3	1	2
EL BOLDO		R	3	2	-	-	-	-	2	2	-
LOS MANZANOS		R	3	3	1	-	-	1	2	2	-
LAGUNILLAS		R	9	8	-	-	-	-	8	-	8
TEJERIA		R	3	2	-	-	-	-	2	-	2
QUENEGUAO		R	23	20	7	-	2	5	13	2	11
LA ORILLA		R	15	14	2	-	-	2	12	3	9
SAN FRANCISCO		R	3	2	-	-	-	-	2	-	2
MELENCURA		R	15	15	4	-	3	1	11	3	8
EL TREBOL		R	6	6	1	-	-	1	5	1	4

5.- NUMERO DE VIVIENDAS, DE VIVIENDAS PARTICULARES OCUPADAS CON PERSONAS PRESENTES, POR ABASTECIMIENTO Y ORIGEN DEL AGUA; DE HOGARES PARTICULARES CON PERSONAS PRESENTES, POR DISPONIBILIDAD DE RETRETE Y SISTEMA DE ELIMINACION DE AGUAS SERVIDAS, SEGUN PROVINCIAS, COMUNAS, DISTRITOS Y LOCALIDADES

HOGARES PARTICULARES CON PERSONAS PRESENTES								PROVINCIA, COMUNA DISTRITO Y LOCALIDAD
TOTAL	DISPONIBILIDAD DE RETRETE							
	TOTAL	ELIMINACION DE AGUAS SERVIDAS				NO TIENE		
		ALCANTARILLADO O FOSA SEPTICA	ACEQUIA O CANAL	POZO NEGRO	OTRO SISTEMA			
932	689	41	14	628	6	243		COMUNA EMPEDRADO
421	384	32	3	347	2	37		DISTRITO EMPEDRADO
349	348	32	3	311	2	1	U PB.	EMPEDRADO
9	2	-	-	2	-	7	R	VILLA PRAT
16	10	-	-	10	-	6	R	RARI
13	4	-	-	4	-	9	R	SIERRA ALEGRE
29	17	-	-	17	-	12	R	LA ORILLA
5	3	-	-	3	-	2	R	TIERRAS COLORADAS
217	129	3	2	121	3	88		DISTRITO PROVOSTE
3	2	-	-	2	-	1	R	EL AVELLANO
30	13	-	1	12	-	17	R	LA AGUADA
49	23	-	1	21	1	26	R	LOS PELLINES II
27	10	-	-	10	-	17	R	MATANZAS
7	6	-	-	6	-	1	R	PANGALILLO
33	20	2	-	16	2	13	R	LOS COLMENARES
15	10	-	-	10	-	5	R	PUEBLECILLO
15	12	-	-	12	-	3	R	EL LITRE
1	1	1	-	-	-	-	R	PROVOSTE
8	5	-	-	5	-	3	R	SAL SI PUEDES
29	27	-	-	27	-	2	R	GALUMAVIDA
97	48	2	-	45	1	49		DISTRITO LOS MANZANOS
13	7	-	-	7	-	6	R	JUNQUILLAR
1	1	-	-	1	-	-	R	EL MANZANO
3	1	-	-	1	-	2	R	QUEBRADA HONDA
2	2	-	-	2	-	-	R	EL BOLDO
3	3	-	-	3	-	-	R	LOS MANZANOS
8	-	-	-	-	-	8	R	LAGUNILLAS
2	-	-	-	-	-	2	R	TEJERIA
20	12	-	-	11	1	8	R	QUENEGUAO
16	8	-	-	8	-	8	R	LA ORILLA
2	-	-	-	-	-	2	R	SAN FRANCISCO
19	10	1	-	9	-	9	R	MELENCURA
8	4	1	-	3	-	4	R	EL TREBOL

5.- NUMERO DE VIVIENDAS, DE VIVIENDAS PARTICULARES OCUPADAS CON PERSONAS PRESENTES, POR ABASTECIMIENTO Y ORIGEN DEL AGUA; DE HOGARES PARTICULARES CON PERSONAS PRESENTES, POR DISPONIBILIDAD DE RETRETE Y SISTEMA DE ELIMINACION DE AGUAS SERVIDAS, SEGUN PROVINCIAS, COMUNAS, DISTRITOS Y LOCALIDADES

PROVINCIA, COMUNA DISTRITO Y LOCALIDAD		TOTAL DE VIVIENDAS	VIVIENDAS PARTICULARES CON PERSONAS PRESENTES							
		TOTAL	TOTAL	DISPONIBILIDAD Y ORIGEN DEL AGUA						
				RECIBE AGUA POR CAÑERIA				NO RECIBE AGUA POR CAÑERIA		
				TOTAL	DE RED PUBLICA	DE POZO O NORIA	OTRA PROCEDENCIA	TOTAL	POZO O NORIA	OTRA PROCEDENCIA
DISTRITO PUICO		137	126	12	1	5	6	114	55	59
PATAGUAL	R	7	6	-	-	-	-	6	6	-
LINDA VISTA	R	6	6	-	-	-	-	6	6	-
LAS QUINCHAS	R	3	3	2	-	2	-	1	-	1
SANTA SOFIA	R	3	3	-	-	-	-	3	-	3
LQ SARA	R	5	5	-	-	-	-	5	5	-
SAN JOSE	R	6	5	-	-	-	-	5	4	1
CUYUNAME	R	3	3	1	-	1	-	2	2	-
TRUQUILEMU VIEJO	R	23	18	4	-	-	4	14	-	14
QUENEGUAO	R	2	2	-	-	-	-	2	1	1
NAME	R	29	28	-	-	-	-	28	12	16
PURAPEL	R	2	1	-	-	-	-	1	1	-
PUICO	R	48	46	5	1	2	2	41	18	23
DISTRITO RELOCA		76	70	6	-	2	4	64	24	40
TAPAR	R	26	26	2	-	-	2	24	11	13
PAJONAL	R	10	10	1	-	-	1	9	5	4
SANTA ISIDORA	R	6	4	2	-	2	-	2	1	1
SANTA AURORA	R	9	7	-	-	-	-	7	1	6
SAN IGNACIO	R	2	2	1	-	-	1	1	-	1
PORVENIR	R	23	21	-	-	-	-	21	6	15
COMUNA PENCAHUE		1.586	1.476	401	201	63	137	1.075	709	366
DISTRITO PENCAHUE		374	341	109	98	8	3	232	221	11
PENCAHUE	AL. U	177	157	100	98	2	-	57	57	-
LO FIGUEROA	R	115	106	2	-	2	-	104	103	1
QUEPO	R	10	10	1	-	-	1	9	8	1
EL CERRITO	R	4	3	-	-	-	-	3	-	3
TALCAMO	R	3	3	1	-	1	-	2	2	-
PEÑA HERMOSA	R	8	8	1	-	-	1	7	3	4
LAS TIZAS	R	22	21	2	-	1	1	19	19	-
SANTA SARA	R	7	7	-	-	-	-	7	7	-
EL ALMENDRO	R	15	13	-	-	-	-	13	13	-
EL PERAL	R	11	11	1	-	1	-	10	8	2
SANTA PATRICIA	R	2	2	1	-	1	-	1	1	-

5.- NUMERO DE VIVIENDAS, DE VIVIENDAS PARTICULARES OCUPADAS CON PERSONAS PRESENTES, POR ABASTECIMIENTO Y ORIGEN DEL AGUA; DE HOGARES PARTICULARES CON PERSONAS PRESENTES, POR DISPONIBILIDAD DE RETRETE Y SISTEMA DE ELIMINACION DE AGUAS SERVIDAS, SEGUN PROVINCIAS, COMUNAS, DISTRITOS Y LOCALIDADES

HOGARES PARTICULARES CON PERSONAS PRESENTES								
TOTAL	DISPONIBILIDAD DE RETRETE							PROVINCIA, COMUNA DISTRITO Y LOCALIDAD
	TOTAL	ELIMINACION DE AGUAS SERVIDAS				NO TIENE		
		ALCANTARILLADO O FOSA SEPTICA	ACEQUIA O CANAL	POZO NEGRO	OTRO SISTEMA			
127	94	2	8	84	-	33		DISTRITO PUICO
6	6	-	-	6	-	-	R	PATAGUAL
6	6	-	-	6	-	-	R	LINDA VISTA
3	3	-	-	3	-	-	R	LAS QUINCHAS
3	3	-	-	3	-	-	R	SANTA SOFIA
5	5	-	-	5	-	-	R	LO SARA
5	4	-	-	4	-	1	R	SAN JOSE
3	3	1	-	2	-	-	R	CUYUNAME
18	15	-	5	10	-	3	R	TRUQUILEMU VIEJO
2	2	-	-	2	-	-	R	QUENEGUAO
28	13	-	2	11	-	15	R	NAME
1	1	-	-	1	-	-	R	PURAPEL
47	33	1	1	31	-	14	R	PUICO
70	34	2	1	31	-	36		DISTRITO RELOCA
26	14	-	-	14	-	12	R	TAPAR
10	7	1	1	5	-	3	R	PAJONAL
4	3	-	-	3	-	1	R	SANTA ISIDORA
7	1	-	-	1	-	6	R	SANTA AURORA
2	2	1	-	1	-	-	R	SAN IGNACIO
21	7	-	-	7	-	14	R	PORVENIR
1.521	1.298	80	15	1.198	5	223		COMUNA PENCAHUE
362	357	23	2	331	1	5		DISTRITO PENCAHUE
170	170	20	-	149	1	-	U AL.	PENCAHUE
110	109	-	2	107	-	1	R	LO FIGUEROA
12	11	-	-	11	-	1	R	QUEPO
3	3	-	-	3	-	-	R	EL CERRITO
3	3	-	-	3	-	-	R	TALCAMO
8	6	-	-	6	-	2	R	PEÑA HERMOSA
23	23	1	-	22	-	-	R	LAS TIZAS
7	7	-	-	7	-	-	R	SANTA SARA
13	13	-	-	13	-	-	R	EL ALMENDRO
11	10	1	-	9	-	1	R	EL PERAL
2	2	1	-	1	-	-	R	SANTA PATRICIA

5.- NUMERO DE VIVIENDAS, DE VIVIENDAS PARTICULARES OCUPADAS CON PERSONAS PRESENTES, POR ABASTECIMIENTO Y ORIGEN DEL AGUA; DE HOGARES PARTICULARES CON PERSONAS PRESENTES, POR DISPONIBILIDAD DE RETRETE Y SISTEMA DE ELIMINACION DE AGUAS SERVIDAS, SEGUN PROVINCIAS, COMUNAS, DISTRITOS Y LOCALIDADES

PROVINCIA, COMUNA DISTRITO Y LOCALIDAD			TOTAL DE VIVIENDAS								
			TOTAL	VIVIENDAS PARTICULARES CON PERSONAS PRESENTES							
				TOTAL	DISPONIBILIDAD Y ORIGEN DEL AGUA						
					RECIBE AGUA POR CAÑERIA				NO RECIBE AGUA POR CAÑERIA		
					TOTAL	DE RED PUBLICA	DE POZO O NORIA	OTRA PROCEDENCIA	TOTAL	POZO O NORIA	OTRA PROCEDENCIA
DISTRITO CORINTO			240	229	116	102	11	3	113	101	12
CORINTO	AL.	U	147	144	103	98	5	-	41	33	8
CORINTO		R	29	28	5	2	3	-	23	23	-
EL PEÑON		R	7	7	3	2	-	1	4	3	1
RAUQUEN		R	33	30	2	-	2	-	28	28	-
CAUPOLICAN		R	5	3	-	-	-	-	3	2	1
LA ORILLA		R	12	10	1	-	-	1	9	7	2
LAS TIZAS		R	7	7	2	-	1	1	5	5	-
DISTRITO ESTERO			159	157	42	-	3	39	115	87	28
EL MORRO		R	13	13	11	-	-	11	2	1	1
EL ESTERO		R	45	45	8	-	-	8	37	36	1
EL OESTE		R	25	25	3	-	-	3	22	19	3
CABRERIA		R	13	12	2	-	-	2	10	7	3
ESPERANZA		R	6	6	4	-	-	4	2	1	1
BOTALCURA		R	45	44	11	-	2	9	33	14	19
CHEPICA		R	12	12	3	-	1	2	9	9	-
DISTRITO TANGUAO			280	245	62	-	9	53	183	49	134
CURTIDURIA		R	63	60	10	-	6	4	50	37	13
TOCONEY		R	90	75	7	-	1	6	68	7	61
ROBLE VERDE		R	18	18	-	-	-	-	18	-	18
GONZALEZ BASTIAS		R	38	28	15	-	-	15	13	1	12
PEÑUELAS		R	12	10	1	-	-	1	9	-	9
LAS PALMAS		R	14	9	8	-	1	7	1	1	-
TRICAO		R	2	2	1	-	-	1	1	-	1
PICHAMAN		R	2	2	-	-	-	-	2	-	2
SANTA ISABEL		R	5	5	1	-	-	1	4	-	4
TANGUAO		R	36	36	19	-	1	18	17	3	14
DISTRITO BATUCO			228	207	22	1	9	12	185	81	104
CANCHA DE QUILLAY		R	19	16	-	-	-	-	16	7	9
MONTECILLOS		R	29	24	2	-	-	2	22	6	16
BATUCO		R	50	47	3	1	2	-	44	26	18
EL RODEO		R	9	8	-	-	-	-	8	1	7
LOS SAUCES		R	28	27	-	-	-	-	27	27	-
SAN PEDRO		R	7	7	1	-	1	-	6	1	5
LAS CAÑAS		R	12	12	1	-	1	-	11	2	9

5.- NUMERO DE VIVIENDAS, DE VIVIENDAS PARTICULARES OCUPADAS CON PERSONAS PRESENTES, POR ABASTECIMIENTO Y ORIGEN DEL AGUA; DE HOGARES PARTICULARES CON PERSONAS PRESENTES, POR DISPONIBILIDAD DE RETRETE Y SISTEMA DE ELIMINACION DE AGUAS SERVIDAS, SEGUN PROVINCIAS, COMUNAS, DISTRITOS Y LOCALIDADES

HOGARES PARTICULARES CON PERSONAS PRESENTES							PROVINCIA, COMUNA DISTRITO Y LOCALIDAD
TOTAL	DISPONIBILIDAD DE RETRETE						
	TOTAL	ELIMINACION DE AGUAS SERVIDAS				NO TIENE	
		ALCANTARILLADO O FOSA SEPTICA	ACEQUIA O CANAL	POZO NEGRO	OTRO SISTEMA		
240	240	31	-	208	1	-	DISTRITO CORINTO
152	152	25	-	126	1	- U AL.	CORINTO
28	28	4	-	24	-	- R	CORINTO
9	9	-	-	9	-	- R	EL PEÑON
31	31	2	-	29	-	- R	RAUQUEN
3	3	-	-	3	-	- R	CAUPOLICAN
10	10	-	-	10	-	- R	LA ORILLA
7	7	-	-	7	-	- R	LAS TIZAS
162	144	6	1	137	-	18	DISTRITO ESTERO
16	15	1	-	14	-	1 R	EL MORRO
46	45	-	-	45	-	1 R	EL ESTERO
25	24	3	-	21	-	1 R	EL OESTE
12	9	1	-	8	-	3 R	CABRERIA
6	5	1	-	4	-	1 R	ESPERANZA
44	33	-	1	32	-	11 R	BOTALCURA
13	13	-	-	13	-	- R	CHEPICA
248	171	12	1	156	2	77	DISTRITO TANGUAO
60	47	3	-	43	1	13 R	CURTIDURIA
76	50	2	1	47	-	26 R	TOCONEY
19	10	-	-	10	-	9 R	ROBLE VERDE
29	24	3	-	21	-	5 R	GONZALEZ BASTIAS
10	2	-	-	2	-	8 R	PEÑUELAS
9	9	2	-	7	-	- R	LAS PALMAS
2	1	1	-	-	-	1 R	TRICAO
2	2	-	-	2	-	- R	PICHAMAN
5	3	-	-	3	-	2 R	SANTA ISABEL
36	23	1	-	21	1	13 R	TANGUAO
208	144	2	6	136	-	64	DISTRITO BATUCO
16	9	-	-	9	-	7 R	CANCHA DE QUILLAY
24	17	-	1	16	-	7 R	MONTECILLOS
47	40	-	4	36	-	7 R	BATUCO
8	1	-	-	1	-	7 R	EL RODEO
27	27	-	-	27	-	- R	LOS SAUCES
8	4	-	-	4	-	4 R	SAN PEDRO
12	7	1	-	6	-	5 R	LAS CAÑAS

5.- NUMERO DE VIVIENDAS, DE VIVIENDAS PARTICULARES OCUPADAS CON PERSONAS PRESENTES, POR ABASTECIMIENTO Y ORIGEN DEL AGUA; DE HOGARES PARTICULARES CON PERSONAS PRESENTES, POR DISPONIBILIDAD DE RETRETE Y SISTEMA DE ELIMINACION DE AGUAS SERVIDAS, SEGUN PROVINCIAS, COMUNAS, DISTRITOS Y LOCALIDADES

PROVINCIA, COMUNA DISTRITO Y LOCALIDAD		TOTAL DE VIVIENDAS	VIVIENDAS PARTICULARES CON PERSONAS PRESENTES							
		TOTAL	TOTAL	DISPONIBILIDAD Y ORIGEN DEL AGUA						
				RECIBE AGUA POR CAÑERIA				NO RECIBE AGUA POR CAÑERIA		
				TOTAL	DE RED PUBLICA	DE POZO O NORIA	OTRA PROCEDENCIA	TOTAL	POZO O NORIA	OTRA PROCEDENCIA
RINCON DE VALENZUELA	R	22	22	4	-	-	4	18	2	16
LIBUN	R	33	28	8	-	2	6	20	3	17
LOS NEGROS	R	19	16	3	-	3	-	13	6	7
DISTRITO LITU		160	152	28	-	13	15	124	82	42
TAPIHUE	R	15	15	2	-	-	2	13	6	7
LAS PALMAS	R	23	23	3	-	2	1	20	7	13
LA ORILLA	R	31	29	5	-	4	1	24	18	6
LITU	R	25	24	10	-	5	5	14	11	3
LA PEÑA	R	10	9	-	-	-	-	9	4	5
LOS GUINDOS	R	6	6	1	-	-	1	5	3	2
EL TOTORAL	R	36	33	7	-	2	5	26	21	5
BOTALCURA	R	14	13	-	-	-	-	13	12	1
DISTRITO LA AGUADA		145	145	22	-	10	12	123	88	35
LAS DOSCIENTAS	R	20	20	-	-	-	-	20	20	-
LA AGUADA	R	11	11	6	-	3	3	5	5	-
PAJONALES	R	26	26	1	-	1	-	25	23	2
TUTUCURA	R	9	9	1	-	-	1	8	7	1
LOS CRISTALES	R	64	64	14	-	6	8	50	26	24
LOS LITRES	R	5	5	-	-	-	-	5	3	2
LAS ÑIPAS	R	6	6	-	-	-	-	6	-	6
SANTA MONICA	R	1	1	-	-	-	-	1	1	-
SAN ESTEBAN	R	3	3	-	-	-	-	3	3	-
COMUNA CONSTITUCION		7.145	6.323	4.302	4.082	54	166	2.021	848	1.173
DISTRITO PLAZA DE ARMAS		1.663	1.464	1.429	1.427	2	-	35	5	30
CONSTITUCION	CD. U	1.663	1.464	1.429	1.427	2	-	35	5	30
DISTRITO MAGUILLIN		2.058	1.909	1.685	1.656	18	11	224	68	156
CONSTITUCION	CD. U	1.966	1.837	1.672	1.649	15	8	165	28	137
PULLAULLAO	R	14	12	-	-	-	-	12	11	1
MAGUILLIN	R	19	11	2	-	2	-	9	6	3
POTRERILLOS	R	5	1	1	-	1	-	-	-	-
AVENIDA TALCA	R	7	4	3	3	-	-	1	-	1
PANGALILLO	R	24	24	3	-	-	3	21	8	13
VIÑALES	R	23	20	4	4	-	-	16	15	1

5.- NUMERO DE VIVIENDAS, DE VIVIENDAS PARTICULARES OCUPADAS CON PERSONAS PRESENTES, POR ABASTECIMIENTO Y ORIGEN DEL AGUA; DE HOGARES PARTICULARES CON PERSONAS PRESENTES, POR DISPONIBILIDAD DE RETRETE Y SISTEMA DE ELIMINACION DE AGUAS SERVIDAS, SEGUN PROVINCIAS, COMUNAS, DISTRITOS Y LOCALIDADES

HOGARES PARTICULARES CON PERSONAS PRESENTES							PROVINCIA, COMUNA DISTRITO Y LOCALIDAD
TOTAL	DISPONIBILIDAD DE RETRETE						
	TOTAL	ELIMINACION DE AGUAS SERVIDAS				NO TIENE	
		ALCANTARILLADO O FOSA SEPTICA	ACEQUIA O CANAL	POZO NEGRO	OTRO SISTEMA		
22	8	1	-	7	-	14 R	RINCON DE VALENZUELA
28	18	-	-	18	-	10 R	LIBUN
16	13	-	1	12	-	3 R	LOS NEGROS
154	121	5	3	113	-	33	DISTRITO LITU
15	8	1	-	7	-	7 R	TAPIHUE
23	11	1	-	10	-	12 R	LAS PALMAS
30	28	1	2	25	-	2 R	LA ORILLA
24	21	1	-	20	-	3 R	LITU
9	5	-	-	5	-	4 R	LA PEÑA
6	6	-	-	6	-	- R	LOS GUINDOS
33	28	1	1	26	-	5 R	EL TOTORAL
14	14	-	-	14	-	- R	BOTALCURA
147	121	1	2	117	1	26	DISTRITO LA AGUADA
20	20	-	-	20	-	- R	LAS DOSCIENTAS
11	11	1	-	10	-	- R	LA AGUADA
26	26	-	2	24	-	- R	PAJONALES
10	10	-	-	10	-	- R	TUTUCURA
64	45	-	-	45	-	19 R	LOS CRISTALES
5	4	-	-	3	1	1 R	LOS LITRES
6	-	-	-	-	-	6 R	LAS ÑIPAS
2	2	-	-	2	-	- R	SANTA MONICA
3	3	-	-	3	-	- R	SAN ESTEBAN
6.633	6.150	2.696	58	3.360	36	483	COMUNA CONSTITUCION
1.566	1.565	1.331	14	217	3	1	DISTRITO PLAZA DE ARMAS
1.566	1.565	1.331	14	217	3	1 U CD.	CONSTITUCION
2.005	2.000	745	23	1.222	10	5	DISTRITO MAGUILLIN
1.932	1.932	740	21	1.161	10	- U CD.	CONSTITUCION
12	12	-	-	12	-	- R	PULLAULLAO
12	12	2	-	10	-	- R	MAGUILLIN
1	1	-	-	1	-	- R	POTRERILLOS
4	4	3	-	1	-	- R	AVENIDA TALCA
24	19	-	1	18	-	5 R	PANGALILLO
20	20	-	1	19	-	- R	VIÑALES

5.- NUMERO DE VIVIENDAS, DE VIVIENDAS PARTICULARES OCUPADAS CON PERSONAS PRESENTES, POR ABASTECIMIENTO Y ORIGEN DEL AGUA; DE HOGARES PARTICULARES CON PERSONAS PRESENTES, POR DISPONIBILIDAD DE RETRETE Y SISTEMA DE ELIMINACION DE AGUAS SERVIDAS, SEGUN PROVINCIAS, COMUNAS, DISTRITOS Y LOCALIDADES

PROVINCIA, COMUNA DISTRITO Y LOCALIDAD			TOTAL DE VIVIENDAS								
			TOTAL	VIVIENDAS PARTICULARES CON PERSONAS PRESENTES							
				TOTAL	DISPONIBILIDAD Y ORIGEN DEL AGUA						
					RECIBE AGUA POR CAÑERIA				NO RECIBE AGUA POR CAÑERIA		
					TOTAL	DE RED PUBLICA	DE POZO O NORIA	OTRA PROCEDENCIA	TOTAL	POZO O NORIA	OTRA PROCEDENCIA
DISTRITO ESTACION			1.150	1.009	807	792	5	10	202	138	64
CONSTITUCION	CD.	U	936	846	783	782	1	-	63	32	31
GUANACOS		R	51	30	1	1	-	-	29	25	4
CUATRO ROBLES		R	34	26	-	-	-	-	26	24	2
LOS CASTAÑOS		R	22	18	-	-	-	-	18	8	10
PUERTAS VERDES		R	44	36	3	-	3	-	33	28	5
VIÑALES		R	20	20	5	-	-	5	15	9	6
BANCO DE ARENA		R	13	7	7	6	-	1	-	-	-
LA PALMILLA		R	11	8	3	2	-	1	5	-	5
PIEDRA DEL LOBO		R	3	2	2	-	-	2	-	-	-
VIÑALES BAJOS		R	16	16	3	1	1	1	13	12	1
DISTRITO PUTU			695	624	263	201	15	47	361	147	214
PUTU	AL.	U	149	138	132	131	-	1	6	4	2
RANCHO ASTILLERO		R	4	4	1	-	-	1	3	1	2
QUIVOLGO		R	40	29	5	-	1	4	24	5	19
GUENON		R	10	7	-	-	-	-	7	-	7
JUNQUILLAR		R	76	61	14	-	2	12	47	20	27
MAROMILLAS		R	32	30	2	-	2	-	28	27	1
DOLLIMO		R	29	29	11	-	9	2	18	14	4
PUTU		R	69	65	25	25	-	-	40	21	19
CARRIZAL		R	81	73	20	-	-	20	53	9	44
VAQUERIA		R	65	59	45	45	-	-	14	3	11
CUCHI		R	18	17	3	-	-	3	14	12	2
CAPELLANIA		R	7	7	1	-	-	1	6	4	2
CHANQUIUQUE		R	35	32	2	-	-	2	30	5	25
GUILLEUMO		R	15	13	1	-	-	1	12	-	12
PERALILLO		R	19	18	-	-	-	-	18	3	15
CARRIZALILLO		R	14	11	-	-	-	-	11	2	9
MANCHA DE RELBUN		R	3	2	-	-	-	-	2	-	2
CABEZA DE VACA		R	3	3	-	-	-	-	3	3	-
CAMARICO		R	12	12	1	-	1	-	11	9	2
CALABOZO		R	14	14	-	-	-	-	14	5	9
DISTRITO PICHAMAN			371	335	32	-	4	28	303	75	228
PICHAMAN		R	25	20	-	-	-	-	20	5	15
CORRALES		R	69	61	14	-	4	10	47	21	26
HUINGANES		R	5	4	3	-	-	3	1	-	1
MAQUEGUA		R	30	25	9	-	-	9	16	6	10

5.- NUMERO DE VIVIENDAS, DE VIVIENDAS PARTICULARES OCUPADAS CON PERSONAS PRESENTES, POR ABASTECIMIENTO Y ORIGEN DEL AGUA; DE HOGARES PARTICULARES CON PERSONAS PRESENTES, POR DISPONIBILIDAD DE RETRETE Y SISTEMA DE ELIMINACION DE AGUAS SERVIDAS, SEGUN PROVINCIAS, COMUNAS, DISTRITOS Y LOCALIDADES

HOGARES PARTICULARES CON PERSONAS PRESENTES							PROVINCIA, COMUNA DISTRITO Y LOCALIDAD
TOTAL	DISPONIBILIDAD DE RETRETE						
	TOTAL	ELIMINACION DE AGUAS SERVIDAS				NO TIENE	
		ALCANTARILLADO O FOSA SEPTICA	ACEQUIA O CANAL	POZO NEGRO	OTRO SISTEMA		
1.093	1.076	540	7	524	5	17	DISTRITO ESTACION
929	928	536	6	383	3	1	U CD. CONSTITUCION
30	28	-	-	28	-	2	R GUANACOS
26	25	-	1	24	-	1	R CUATRO ROBLES
18	13	-	-	13	-	5	R LOS CASTAÑOS
36	34	-	-	33	1	2	R PUERTAS VERDES
20	17	-	-	17	-	3	R VIÑALES
8	8	1	-	6	1	-	R BANCO DE ARENA
8	5	-	-	5	-	3	R LA PALMILLA
2	2	-	-	2	-	-	R PIEDRA DEL LOBO
16	16	3	-	13	-	-	R VIÑALES BAJOS
644	548	45	1	501	1	96	DISTRITO PUTU
149	149	31	-	118	-	-	U AL. PUTU
4	2	-	-	1	1	2	R RANCHO ASTILLERO
30	22	5	-	17	-	8	R QUIVOLGO
7	4	-	-	4	-	3	R GUENON
61	58	2	1	55	-	3	R JUNQUILLAR
30	30	-	-	30	-	-	R MAROMILLAS
29	28	1	-	27	-	1	R DOLLIMO
65	60	1	-	59	-	5	R PUTU
75	45	3	-	42	-	30	R CARRIZAL
61	57	-	-	57	-	4	R VAQUERIA
17	15	-	-	15	-	2	R CUCHI
7	7	1	-	6	-	-	R CAPELLANIA
34	27	1	-	26	-	7	R CHANQUIUQUE
13	4	-	-	4	-	9	R GUILLEUMO
18	7	-	-	7	-	11	R PERALILLO
11	4	-	-	4	-	7	R CARRIZALILLO
4	4	-	-	4	-	-	R MANCHA DE RELBUN
3	3	-	-	3	-	-	R CABEZA DE VACA
12	10	-	-	10	-	2	R CAMARICO
14	12	-	-	12	-	2	R CALABOZO
336	206	8	10	186	2	130	DISTRITO PICHAMAN
20	18	-	3	15	-	2	R PICHAMAN
61	54	-	3	51	-	7	R CORRALES
4	3	1	-	2	-	1	R HUINGANES
25	24	3	2	19	-	1	R MAQUEGUA

5.- NUMERO DE VIVIENDAS, DE VIVIENDAS PARTICULARES OCUPADAS CON PERSONAS PRESENTES, POR ABASTECIMIENTO Y ORIGEN DEL AGUA; DE HOGARES PARTICULARES CON PERSONAS PRESENTES, POR DISPONIBILIDAD DE RETRETE Y SISTEMA DE ELIMINACION DE AGUAS SERVIDAS, SEGUN PROVINCIAS, COMUNAS, DISTRITOS Y LOCALIDADES

PROVINCIA, COMUNA DISTRITO Y LOCALIDAD		TOTAL DE VIVIENDAS								
		TOTAL	VIVIENDAS PARTICULARES CON PERSONAS PRESENTES							
			TOTAL	DISPONIBILIDAD Y ORIGEN DEL AGUA						
				RECIBE AGUA POR CAÑERIA				NO RECIBE AGUA POR CAÑERIA		
				TOTAL	DE RED PUBLICA	DE POZO O NORIA	OTRA PROCEDENCIA	TOTAL	POZO O NORIA	OTRA PROCEDENCIA
OVEJERIA	R	10	10	-	-	-	-	10	4	6
CAÑETE	R	22	19	-	-	-	-	19	4	15
GUAPI	R	10	9	-	-	-	-	9	2	7
AGUA BUENA	R	10	9	-	-	-	-	9	2	7
MACAL	R	32	32	1	-	-	1	31	5	26
CULENAR	R	12	10	1	-	-	1	9	1	8
CARRIZALILLO	R	71	65	4	-	-	4	61	9	52
COIPUE	R	75	71	-	-	-	-	71	16	55
DISTRITO EL MELLICO		769	714	48	4	9	35	666	286	380
RINCONADA	R	46	39	3	-	-	3	36	23	13
PAPALILLO	R	20	20	2	-	-	2	18	10	8
LIRIECILLO	R	1	1	-	-	-	-	1	1	-
CRUCE EMPEDRADO	R	282	265	6	-	3	3	259	172	87
PANTANILLOS	R	7	5	-	-	-	-	5	2	3
BARRANQUILLA	R	8	7	-	-	-	-	7	1	6
LAS VEGAS	R	13	13	2	-	-	2	11	3	8
LOS MAQUIS	R	5	4	-	-	-	-	4	4	-
LAS LISAS	R	5	5	-	-	-	-	5	-	5
QUEBRADA PICHAMAN	R	26	26	-	-	-	-	26	5	21
TRIGALCILLO	R	4	2	-	-	-	-	2	1	1
CULENAR	R	19	19	-	-	-	-	19	7	12
AGUA BUENA	R	2	2	-	-	-	-	2	-	2
LOS CALABOZOS	R	11	10	-	-	-	-	10	7	3
LAS CORRIENTES	R	42	40	3	-	-	3	37	10	27
CAJON DE LOS GONZALEZ	R	19	19	7	2	1	4	12	2	10
CARRIZAL	R	11	10	4	-	-	4	6	-	6
RISQUERIA	R	15	15	-	-	-	-	15	2	13
SANTA CAROLINA	R	36	36	-	-	-	-	36	9	27
HUILLIN	R	81	69	19	1	4	14	50	7	43
CERRO PELADO	R	21	21	-	-	-	-	21	4	17
PANGALILLO	R	45	42	1	1	-	-	41	12	29
LAGUNILLAS	R	5	5	-	-	-	-	5	2	3
MAQUEGUA	R	8	7	-	-	-	-	7	1	6
EL MELLICO	R	19	17	-	-	-	-	17	-	17
JUEGOS DE CHUECA	R	1	-	-	-	-	-	-	-	-
LOS TABLONES	R	2	2	-	-	-	-	2	-	2
FOREL	R	7	6	1	-	1	-	5	1	4
HUINGANES	R	8	7	-	-	-	-	7	-	7

5.- NUMERO DE VIVIENDAS, DE VIVIENDAS PARTICULARES OCUPADAS CON PERSONAS PRESENTES, POR ABASTECIMIENTO Y ORIGEN DEL AGUA; DE HOGARES PARTICULARES CON PERSONAS PRESENTES, POR DISPONIBILIDAD DE RETRETE Y SISTEMA DE ELIMINACION DE AGUAS SERVIDAS, SEGUN PROVINCIAS, COMUNAS, DISTRITOS Y LOCALIDADES

HOGARES PARTICULARES CON PERSONAS PRESENTES								PROVINCIA, COMUNA DISTRITO Y LOCALIDAD
TOTAL	DISPONIBILIDAD DE RETRETE							
	TOTAL	ELIMINACION DE AGUAS SERVIDAS				NO TIENE		
		ALCANTARILLADO O FOSA SEPTICA	ACEQUIA O CANAL	POZO NEGRO	OTRO SISTEMA			
10	5	-	-	5	-	5	R	OVEJERIA
19	6	-	-	6	-	13	R	CAÑETE
9	3	-	-	3	-	6	R	GUAPI
9	3	-	-	3	-	6	R	AGUA BUENA
33	9	-	1	8	-	24	R	MACAL
10	5	-	1	4	-	5	R	CULENAR
65	34	4	-	28	2	31	R	CARRIZALILLO
71	42	-	-	42	-	29	R	COIPUE
720	539	10	3	516	10	181		DISTRITO EL MELLICO
39	34	-	1	33	-	5	R	RINCONADA
20	14	-	1	12	1	6	R	PAPALILLO
1	1	-	-	1	-	-	R	LIRIECILLO
267	256	3	-	252	1	11	R	CRUCE EMPEDRADO
5	5	-	-	5	-	-	R	PANTANILLOS
7	7	-	-	7	-	-	R	BARRANQUILLA
13	13	-	-	13	-	-	R	LAS VEGAS
4	4	-	-	4	-	-	R	LOS MAQUIS
5	3	-	-	3	-	2	R	LAS LISAS
26	6	-	-	6	-	20	R	QUEBRADA PICHAMAN
2	2	-	-	2	-	-	R	TRIGALCILLO
19	9	-	-	9	-	10	R	CULENAR
2	-	-	-	-	-	2	R	AGUA BUENA
10	7	-	-	7	-	3	R	LOS CALABOZOS
40	26	1	-	25	-	14	R	LAS CORRIENTES
19	14	2	-	11	1	5	R	CAJON DE LOS GONZALEZ
10	5	-	-	5	-	5	R	CARRIZAL
16	2	-	-	2	-	14	R	RISQUERIA
37	15	-	-	15	-	22	R	SANTA CAROLINA
69	56	4	-	52	-	13	R	HUILLIN
21	7	-	-	7	-	14	R	CERRO PELADO
42	25	-	1	24	-	17	R	PANGALILLO
5	3	-	-	3	-	2	R	LAGUNILLAS
7	1	-	-	1	-	6	R	MAQUEGUA
19	12	-	-	7	5	7	R	EL MELLICO
-	-	-	-	-	-	-	R	JUEGOS DE CHUECA
2	2	-	-	1	1	-	R	LOS TABLONES
6	6	-	-	5	1	-	R	FOREL
7	4	-	-	4	-	3	R	HUINGANES

5.- NUMERO DE VIVIENDAS, DE VIVIENDAS PARTICULARES OCUPADAS CON PERSONAS PRESENTES, POR ABASTECIMIENTO Y ORIGEN DEL AGUA; DE HOGARES PARTICULARES CON PERSONAS PRESENTES, POR DISPONIBILIDAD DE RETRETE Y SISTEMA DE ELIMINACION DE AGUAS SERVIDAS, SEGUN PROVINCIAS, COMUNAS, DISTRITOS Y LOCALIDADES

PROVINCIA, COMUNA DISTRITO Y LOCALIDAD			TOTAL DE VIVIENDAS	VIVIENDAS PARTICULARES CON PERSONAS PRESENTES							
					DISPONIBILIDAD Y ORIGEN DEL AGUA						
					RECIBE AGUA POR CAÑERIA				NO RECIBE AGUA POR CAÑERIA		
			TOTAL	TOTAL	TOTAL	DE RED PUBLICA	DE POZO O NORIA	OTRA PROCEDENCIA	TOTAL	POZO O NORIA	OTRA PROCEDENCIA
DISTRITO LOS PELLINES			439	268	38	2	1	35	230	129	101
CARRANZA		R	9	8	2	-	-	2	6	3	3
EL PARRON		R	113	51	14	-	-	14	37	35	2
LOS PELLINES		R	171	80	2	-	-	2	78	27	51
LAS CAÑAS		R	85	80	17	1	1	15	63	33	30
SAN PEDRO		R	12	9	-	-	-	-	9	7	2
QUEBRADA HONDA		R	49	40	3	1	-	2	37	24	13
COMUNA CUREPTO			2.836	2.612	756	601	57	98	1.856	956	900
DISTRITO CUREPTO			714	665	542	517	17	8	123	65	58
CUREPTO	PB.	U	548	514	494	493	-	1	20	11	9
LOS CANELILLOS		R	1	1	-	-	-	-	1	1	-
ANGOSTURA		R	6	5	1	-	1	-	4	2	2
PLACILLA		R	32	31	11	-	10	1	20	15	5
JUNQUILLOS		R	1	1	-	-	-	-	1	-	1
LIEN		R	22	20	1	-	-	1	19	13	6
LOS OLIVOS		R	35	35	20	20	-	-	15	7	8
EL GUANACO		R	7	6	4	4	-	-	2	1	1
LOS TREILES		R	10	9	5	-	1	4	4	1	3
HUELON		R	39	31	6	-	5	1	25	14	11
LOS ROMEROS		R	9	8	-	-	-	-	8	-	8
LAS CONDES		R	4	4	-	-	-	-	4	-	4
DISTRITO CALPUN			319	300	18	-	7	11	282	190	92
HORNILLOS		R	79	77	3	-	2	1	74	50	24
EL QUEÑE		R	48	45	2	-	2	-	43	31	12
PARAGUAY		R	31	28	4	-	1	3	24	18	6
CALPUN		R	60	55	7	-	1	6	48	46	2
MONTE GRANDE		R	15	15	1	-	1	-	14	8	6
EL RODEO		P	45	42	-	-	-	-	42	28	14
TRAIGUEN		R	9	6	-	-	-	-	6	1	5
LLACALLACA		R	13	13	-	-	-	-	13	2	11
CULENAR		R	19	19	1	-	-	1	18	6	12

5.- NUMERO DE VIVIENDAS, DE VIVIENDAS PARTICULARES OCUPADAS CON PERSONAS PRESENTES, POR ABASTECIMIENTO Y ORIGEN DEL AGUA; DE HOGARES PARTICULARES CON PERSONAS PRESENTES, POR DISPONIBILIDAD DE RETRETE Y SISTEMA DE ELIMINACION DE AGUAS SERVIDAS, SEGUN PROVINCIAS, COMUNAS, DISTRITOS Y LOCALIDADES

HOGARES PARTICULARES CON PERSONAS PRESENTES							PROVINCIA, COMUNA DISTRITO Y LOCALIDAD
TOTAL	DISPONIBILIDAD DE RETRETE						
	TOTAL	ELIMINACION DE AGUAS SERVIDAS				NO TIENE	
		ALCANTARILLADO O FOSA SEPTICA	ACEQUIA O CANAL	POZO NEGRO	OTRO SISTEMA		
269	216	17	-	194	5	53	DISTRITO LOS PELLINES
9	8	2	-	6	-	1 R	CARRANZA
51	49	1	-	43	5	2 R	EL PARRON
80	50	1	-	49	-	30 R	LOS PELLINES
80	65	11	-	54	-	15 R	LAS CAÑAS
9	8	-	-	8	-	1 R	SAN PEDRO
40	36	2	-	34	-	4 R	QUEBRADA HONDA
2.698	2.092	249	13	1.780	50	606	COMUNA CUREPTO
708	689	199	5	477	8	19	DISTRITO CUREPTO
554	554	197	2	348	7	- U PB.	CUREPTO
1	1	-	-	1	-	- R	LOS CANELILLOS
5	3	-	-	3	-	2 R	ANGOSTURA
31	30	-	-	30	-	1 R	PLACILLA
1	-	-	-	-	-	1 R	JUNQUILLOS
21	18	1	-	17	-	3 R	LIEN
37	32	-	1	31	-	5 R	LOS OLIVOS
6	6	1	-	5	-	- R	EL GUANACO
9	7	-	-	7	-	2 R	LOS TREILES
31	30	-	1	29	-	1 R	HUELON
8	4	-	-	4	-	4 R	LOS ROMEROS
4	4	-	1	2	1	- R	LAS CONDES
309	262	4	1	256	1	47	DISTRITO CALPUN
77	66	2	1	63	-	11 R	HORNILLOS
45	40	-	-	40	-	5 R	EL QUEÑE
33	31	1	-	30	-	2 R	PARAGUAY
55	52	-	-	52	-	3 R	CALPUN
15	15	1	-	13	1	- R	MONTE GRANDE
43	39	-	-	39	-	4 R	EL RODEO
6	2	-	-	2	-	4 R	TRAIGUEN
14	5	-	-	5	-	9 R	LLACALLACA
21	12	-	-	12	-	9 R	CULENAR

5.- NUMERO DE VIVIENDAS, DE VIVIENDAS PARTICULARES OCUPADAS CON PERSONAS PRESENTES, POR ABASTECIMIENTO Y ORIGEN DEL AGUA; DE HOGARES PARTICULARES CON PERSONAS PRESENTES, POR DISPONIBILIDAD DE RETRETE Y SISTEMA DE ELIMINACION DE AGUAS SERVIDAS, SEGUN PROVINCIAS, COMUNAS, DISTRITOS Y LOCALIDADES

PROVINCIA, COMUNA DISTRITO Y LOCALIDAD		TOTAL DE VIVIENDAS								
		TOTAL	VIVIENDAS PARTICULARES CON PERSONAS PRESENTES							
			TOTAL	DISPONIBILIDAD Y ORIGEN DEL AGUA						
				RECIBE AGUA POR CAÑERIA				NO RECIBE AGUA POR CAÑERIA		
				TOTAL	DE RED PUBLICA	DE POZO O NORIA	OTRA PROCEDENCIA	TOTAL	POZO O NORIA	OTRA PROCEDENCIA
DISTRITO CONSTANTUE		210	199	18	-	6	12	181	143	38
LIMAVIDA	R	20	20	1	-	-	1	19	10	9
PAULA	R	32	30	8	-	6	2	22	20	2
CONSTANTUE	R	78	73	8	-	-	8	65	61	4
DOCAMAVIDA	R	80	76	1	-	-	1	75	52	23
DISTRITO HUENCHULLAMI		250	219	50	1	8	41	169	33	136
LA TRINCHERA	R	4	1	-	-	-	-	1	-	1
SAN RAFAEL	R	8	4	2	-	-	2	2	1	1
DEPUN	R	9	8	6	-	-	6	2	-	2
PUNUNQUEN	R	5	5	-	-	-	-	5	1	4
LOS RABANOS	R	5	4	2	-	-	2	2	-	2
LOS RINCONES	R	5	3	2	-	1	1	1	-	1
LAS LOMAS	R	9	7	2	-	-	2	5	2	3
LA PIRAGUA	R	8	7	-	-	-	-	7	-	7
LOS CHUPONES	R	1	1	-	-	-	-	1	-	1
LOMA BLANCA	R	11	9	-	-	-	-	9	-	9
MACAL	R	21	20	4	-	-	4	16	1	15
COIPUE	R	7	6	-	-	-	-	6	2	4
CONCA	R	19	16	1	-	1	-	15	3	12
LA ORILLA	R	64	61	24	1	5	18	37	17	20
HUENCHULLAMI	R	22	18	3	-	-	3	15	-	15
HUELON	R	52	49	4	-	1	3	45	6	39
DISTRITO COIPUE		140	128	3	-	1	2	125	38	87
LAS CANALES	R	26	20	-	-	-	-	20	8	12
TRAPICHE	R	18	17	2	-	-	2	15	-	15
COIPUE	R	62	58	-	-	-	-	58	20	38
PUPILLA	R	21	20	-	-	-	-	20	3	17
PANTANILLOS	R	10	10	1	-	1	-	9	7	2
PALHUEN	R	1	1	-	-	-	-	1	-	1
EL CRUCERO	R	2	2	-	-	-	-	2	-	2
DISTRITO GUALLECO		149	125	88	83	1	4	37	4	33
GUALLECO AL.	U	96	82	75	75	-	-	7	-	7
GUALLECO	R	53	43	13	8	1	4	30	4	26

5.- NUMERO DE VIVIENDAS, DE VIVIENDAS PARTICULARES OCUPADAS CON PERSONAS PRESENTES, POR ABASTECIMIENTO Y ORIGEN DEL AGUA; DE HOGARES PARTICULARES CON PERSONAS PRESENTES, POR DISPONIBILIDAD DE RETRETE Y SISTEMA DE ELIMINACION DE AGUAS SERVIDAS, SEGUN PROVINCIAS, COMUNAS, DISTRITOS Y LOCALIDADES

HOGARES PARTICULARES CON PERSONAS PRESENTES							PROVINCIA, COMUNA DISTRITO Y LOCALIDAD
TOTAL	DISPONIBILIDAD DE RETRETE						
	TOTAL	ELIMINACION DE AGUAS SERVIDAS				NO TIENE	
		ALCANTARILLADO O FOSA SEPTICA	ACEQUIA O CANAL	POZO NEGRO	OTRO SISTEMA		
202	173	4	1	160	8	29	DISTRITO CONSTANTUE
22	14	-	-	14	-	8 R	LIMAVIDA
30	28	3	-	24	1	2 R	PAULA
73	69	1	-	61	7	4 R	CONSTANTUE
77	62	-	1	61	-	15 R	DOCAMAVIDA
222	140	9	2	127	2	82	DISTRITO HUENCHULLAMI
1	1	-	-	1	-	- R	LA TRINCHERA
4	4	1	-	3	-	- R	SAN RAFAEL
8	7	3	-	4	-	1 R	DEPUN
5	3	-	-	3	-	2 R	PUNUNQUEN
4	4	1	-	2	1	- R	LOS RABANOS
3	3	-	-	3	-	- R	LOS RINCONES
9	7	-	-	6	1	2 R	LAS LOMAS
7	4	-	-	4	-	3 R	LA PIRAGUA
1	-	-	-	-	-	1 R	LOS CHUPONES
9	-	-	-	-	-	9 R	LOMA BLANCA
20	9	-	-	9	-	11 R	MACAL
6	4	-	1	3	-	2 R	COIPUE
16	4	-	-	4	-	12 R	CONCA
62	47	3	-	44	-	15 R	LA ORILLA
18	11	-	-	11	-	7 R	HUENCHULLAMI
49	32	1	1	30	-	17 R	HUELON
128	63	2	-	61	-	65	DISTRITO COIPUE
20	12	-	-	12	-	8 R	LAS CANALES
17	5	2	-	3	-	12 R	TRAPICHE
58	34	-	-	34	-	24 R	COIPUE
20	3	-	-	3	-	17 R	PUPILLA
10	8	-	-	8	-	2 R	PANTANILLOS
1	1	-	-	1	-	- R	PALHUEN
2	-	-	-	-	-	2 R	EL CRUCERO
130	114	26	-	88	-	16	DISTRITO GUALLECO
87	87	24	-	63	-	- U AL.	GUALLECO
43	27	2	-	25	-	16 R	GUALLECO

5.- NUMERO DE VIVIENDAS, DE VIVIENDAS PARTICULARES OCUPADAS CON PERSONAS PRESENTES, POR ABASTECIMIENTO Y ORIGEN DEL AGUA; DE HOGARES PARTICULARES CON PERSONAS PRESENTES, POR DISPONIBILIDAD DE RETRETE Y SISTEMA DE ELIMINACION DE AGUAS SERVIDAS, SEGUN PROVINCIAS, COMUNAS, DISTRITOS Y LOCALIDADES

PROVINCIA, COMUNA DISTRITO Y LOCALIDAD		TOTAL DE VIVIENDAS								
		TOTAL	VIVIENDAS PARTICULARES CON PERSONAS PRESENTES							
			TOTAL	DISPONIBILIDAD Y ORIGEN DEL AGUA						
				RECIBE AGUA POR CAÑERIA				NO RECIBE AGUA POR CAÑERIA		
				TOTAL	DE RED PUBLICA	DE POZO O NORIA	OTRA PROCEDENCIA	TOTAL	POZO O NORIA	OTRA PROCEDENCIA
DISTRITO TABUNCO		157	137	5	-	-	5	132	24	108
TABUNCO	R	79	69	2	-	-	2	67	12	55
PUMUNUL	R	43	40	1	-	-	1	39	8	31
HIGUERILLA	R	35	28	2	-	-	2	26	4	22
DISTRITO MANZANO		180	160	2	-	1	1	158	53	105
MANANTIALES	R	35	30	1	-	-	1	29	9	20
LLONGOCURA	R	37	37	1	-	1	-	36	12	24
DEUCA	R	79	65	-	-	-	-	65	26	39
EL MANZANO	R	29	28	-	-	-	-	28	6	22
DISTRITO RAPILERMO		257	245	18	-	8	10	227	88	139
POBLACION	R	46	42	1	-	-	1	41	6	35
ESTANCILLA	R	87	82	1	-	-	1	81	36	45
RAPILERMO	R	87	84	10	-	7	3	74	39	35
QUEBRADA LOS GUINDOS	R	30	30	4	-	-	4	26	5	21
CATALINA	R	7	7	2	-	1	1	5	2	3
DISTRITO GUAQUEN		242	228	11	-	7	4	217	183	34
TONLEMO	R	26	23	5	-	1	4	18	12	6
GUAQUEN	R	124	115	5	-	5	-	110	101	9
COLIN	R	27	26	1	-	1	-	25	24	1
LIMAVIDA	R	65	64	-	-	-	-	64	46	18
DISTRITO HORNILLOS		218	206	1	-	1	-	205	135	70
LAS GARZAS	R	26	26	-	-	-	-	26	17	9
QUEBRADA DE REYES	R	36	32	-	-	-	-	32	27	5
HUALMAPU	R	39	38	-	-	-	-	38	17	21
DOMULGO	R	26	24	-	-	-	-	24	18	6
BUENOS AIRES	R	17	16	-	-	-	-	16	9	7
QUEBRADA DE ROJAS	R	18	18	-	-	-	-	18	5	13
EL AJIAL	R	11	9	-	-	-	-	9	6	3
EL GUINDO	R	23	23	1	-	1	-	22	17	5
EL MEMBRILLO	R	22	20	-	-	-	-	20	19	1

5.- NUMERO DE VIVIENDAS, DE VIVIENDAS PARTICULARES OCUPADAS CON PERSONAS PRESENTES, POR ABASTECIMIENTO Y ORIGEN DEL AGUA; DE HOGARES PARTICULARES CON PERSONAS PRESENTES, POR DISPONIBILIDAD DE RETRETE Y SISTEMA DE ELIMINACION DE AGUAS SERVIDAS, SEGUN PROVINCIAS, COMUNAS, DISTRITOS Y LOCALIDADES

HOGARES PARTICULARES CON PERSONAS PRESENTES							PROVINCIA, COMUNA DISTRITO Y LOCALIDAD
TOTAL	DISPONIBILIDAD DE RETRETE						
	TOTAL	ELIMINACION DE AGUAS SERVIDAS				NO TIENE	
		ALCANTARILLADO O FOSA SEPTICA	ACEQUIA O CANAL	POZO NEGRO	OTRO SISTEMA		
140	67	2	-	62	3	73	DISTRITO TABUNCO
69	41	2	-	39	-	28 R	TABUNCO
42	13	-	-	12	1	29 R	PUMUNUL
29	13	-	-	11	2	16 R	HIGUERILLA
162	80	-	1	79	-	82	DISTRITO MANZANO
30	20	-	-	20	-	10 R	MANANTIALES
39	14	-	-	14	-	25 R	LLONGOCURA
65	35	-	-	35	-	30 R	DEUCA
28	11	-	1	10	-	17 R	EL MANZANO
249	148	-	1	129	18	101	DISTRITO RAPILERMO
42	17	-	-	5	12	25 R	POBLACION
83	47	-	-	47	-	36 R	ESTANCILLA
87	64	-	1	57	6	23 R	RAPILERMO
30	15	-	-	15	-	15 R	QUEBRADA LOS GUINDOS
7	5	-	-	5	-	2 R	CATALINA
238	207	3	2	202	-	31	DISTRITO GUAQUEN
26	21	2	1	18	-	5 R	TONLEMO
119	110	1	1	108	-	9 R	GUAQUEN
28	27	-	-	27	-	1 R	COLIN
65	49	-	-	49	-	16 R	LIMAVIDA
210	149	-	-	139	10	61	DISTRITO HORNILLOS
27	18	-	-	18	-	9 R	LAS GARZAS
32	31	-	-	22	9	1 R	QUEBRADA DE REYES
38	21	-	-	20	1	17 R	HUALMAPU
25	18	-	-	18	-	7 R	DOMULGO
17	11	-	-	11	-	6 R	BUENOS AIRES
19	6	-	-	6	-	13 R	QUEBRADA DE ROJAS
9	6	-	-	6	-	3 R	EL AJIAL
23	19	-	-	19	-	4 R	EL GUINDO
20	19	-	-	19	-	1 R	EL MEMBRILLO

5.- NUMERO DE VIVIENDAS, DE VIVIENDAS PARTICULARES OCUPADAS CON PERSONAS PRESENTES, POR ABASTECIMIENTO Y ORIGEN DEL AGUA; DE HOGARES PARTICULARES CON PERSONAS PRESENTES, POR DISPONIBILIDAD DE RETRETE Y SISTEMA DE ELIMINACION DE AGUAS SERVIDAS, SEGUN PROVINCIAS, COMUNAS, DISTRITOS Y LOCALIDADES

PROVINCIA, COMUNA DISTRITO Y LOCALIDAD			TOTAL DE VIVIENDAS	VIVIENDAS PARTICULARES CON PERSONAS PRESENTES							
					DISPONIBILIDAD Y ORIGEN DEL AGUA						
					RECIBE AGUA POR CAÑERIA				NO RECIBE AGUA POR CAÑERIA		
			TOTAL	TOTAL	TOTAL	DE RED PUBLICA	DE POZO O NORIA	OTRA PROCEDENCIA	TOTAL	POZO O NORIA	OTRA PROCEDENCIA
PROVINCIA LINARES			44.308	42.184	22.410	20.753	1.162	495	19.774	15.297	4.477
COMUNA LINARES			13.112	12.611	9.698	9.443	176	79	2.913	1.739	1.174
DISTRITO PLAZA DE ARMAS			1.747	1.618	1.596	1.589	2	5	22	12	10
LINARES	CD.	U	1.747	1.618	1.596	1.589	2	5	22	12	10
DISTRITO HOSPICIO			2.156	2.093	2.022	2.009	11	2	71	32	39
LINARES	CD.	U	2.156	2.093	2.022	2.009	11	2	71	32	39
DISTRITO LLANCANAO			1.697	1.660	1.441	1.401	30	10	219	137	82
LINARES	CD.	U	1.392	1.368	1.300	1.291	3	6	68	51	17
SALIDA AL GUAPI		R	84	81	59	51	8	-	22	9	13
LLANCANAO		R	36	36	3	-	3	-	33	10	23
SAN ANTONIO		R	127	120	75	59	13	3	45	41	4
CAMINO EL ALMENDRO		R	58	55	4	-	3	1	51	26	25
DISTRITO YUNGAY			2.611	2.526	2.288	2.265	17	6	238	125	113
LINARES	CD.	U	2.387	2.310	2.262	2.258	3	1	48	20	28
ENTRADA A PALMILLA		R	39	37	7	1	5	1	30	16	14
LONGITUDINAL		R	12	11	8	6	2	-	3	2	1
EL ROBLE		R	31	31	4	-	2	2	27	14	13
EL GUAPI		R	142	137	7	-	5	2	130	73	57
DISTRITO PALMILLA			805	796	97	58	33	6	699	541	158
LAS TOSCAS		R	132	131	20	14	5	1	111	91	20
PALMILLA		R	83	83	5	2	3	-	78	61	17
LOS NOGALES		R	17	17	1	1	-	-	16	15	1
LA OBRA		R	163	162	10	-	8	2	152	140	12
BATUCO		R	28	28	2	1	1	-	26	14	12
EL EMBOQUE		R	54	54	1	-	1	-	53	43	10
PALMILLA MANZANA		R	70	69	40	40	-	-	29	15	14
LOS MAITENES		R	162	159	9	-	9	-	150	100	50
MAICA		R	56	54	1	-	1	-	53	34	19
PORVENIR		R	12	11	1	-	-	1	10	7	3
PILOCOYAN		R	8	8	4	-	2	2	4	4	-
HORNILLAS PANAMERICANA		R	20	20	3	-	3	-	17	17	-

5.- NUMERO DE VIVIENDAS, DE VIVIENDAS PARTICULARES OCUPADAS CON PERSONAS PRESENTES, POR ABASTECIMIENTO Y ORIGEN DEL AGUA; DE HOGARES PARTICULARES CON PERSONAS PRESENTES, POR DISPONIBILIDAD DE RETRETE Y SISTEMA DE ELIMINACION DE AGUAS SERVIDAS, SEGUN PROVINCIAS, COMUNAS, DISTRITOS Y LOCALIDADES

HOGARES PARTICULARES CON PERSONAS PRESENTES							PROVINCIA, COMUNA DISTRITO Y LOCALIDAD
TOTAL	DISPONIBILIDAD DE RETRETE						
	TOTAL	ELIMINACION DE AGUAS SERVIDAS				NO TIENE	
		ALCANTARILLADO O FOSA SEPTICA	ACEQUIA O CANAL	POZO NEGRO	OTRO SISTEMA		
44.724	42.605	15.002	504	26.847	252	2.119	PROVINCIA LINARES
13.272	12.746	8.148	70	4.468	60	526	COMUNA LINARES
1.740	1.739	1.664	1	70	4	1	DISTRITO PLAZA DE ARMAS
1.740	1.739	1.664	1	70	4	1	U CD. LINARES
2.270	2.270	1.806	1	461	2	-	DISTRITO HOSPICIO
2.270	2.270	1.806	1	461	2	-	U CD. LINARES
1.764	1.744	842	6	890	6	20	DISTRITO LLANCANAO
1.447	1.446	810	-	631	5	1	U CD. LINARES
93	89	13	-	76	-	4	R SALIDA AL GUAPI
42	36	-	1	35	-	6	R LLANCANAO
125	121	18	3	100	-	4	R SAN ANTONIO
57	52	1	2	48	1	5	R CAMINO EL ALMENDRO
2.646	2.628	2.172	5	449	2	18	DISTRITO YUNGAY
2.422	2.421	2.159	3	258	1	1	U CD. LINARES
39	37	6	2	29	-	2	R ENTRADA A PALMILLA
11	11	6	-	4	1	-	R LONGITUDINAL
31	31	1	-	30	-	-	R EL ROBLE
143	128	-	-	128	-	15	R EL GUAPI
817	733	33	15	671	14	84	DISTRITO PALMILLA
133	122	9	3	107	3	11	R LAS TOSCAS
86	76	5	-	71	-	10	R PALMILLA
17	17	-	-	15	2	-	R LOS NOGALES
163	160	6	5	147	2	3	R LA OBRA
28	23	-	1	17	5	5	R BATUCO
54	45	-	-	45	-	9	R EL EMBOQUE
74	67	7	1	58	1	7	R PALMILLA MANZANA
169	142	5	4	132	1	27	R LOS MAITENES
54	43	1	1	41	-	11	R MAICA
11	11	-	-	11	-	-	R PORVENIR
8	7	-	-	7	-	1	R PILOCOYAN
20	20	-	-	20	-	-	R HORNILLAS PANAMERICANA

5.- NUMERO DE VIVIENDAS, DE VIVIENDAS PARTICULARES OCUPADAS CON PERSONAS PRESENTES, POR ABASTECIMIENTO Y ORIGEN DEL AGUA; DE HOGARES PARTICULARES CON PERSONAS PRESENTES, POR DISPONIBILIDAD DE RETRETE Y SISTEMA DE ELIMINACION DE AGUAS SERVIDAS, SEGUN PROVINCIAS, COMUNAS, DISTRITOS Y LOCALIDADES

PROVINCIA, COMUNA DISTRITO Y LOCALIDAD			TOTAL DE VIVIENDAS	VIVIENDAS PARTICULARES CON PERSONAS PRESENTES							
			TOTAL	TOTAL	DISPONIBILIDAD Y ORIGEN DEL AGUA						
					RECIBE AGUA POR CAÑERIA				NO RECIBE AGUA POR CAÑERIA		
					TOTAL	DE RED PUBLICA	DE POZO O NORIA	OTRA PROCEDENCIA	TOTAL	POZO O NORIA	OTRA PROCEDENCIA
DISTRITO EL ROSARIO			1.539	1.466	1.213	1.197	13	3	253	235	18
LINARES	CD.	U	1.308	1.239	1.199	1.196	2	1	40	37	3
SALIDA DE LINARES		R	44	44	2	1	1	-	42	41	1
CURVA DE PUTAGAN		R	13	12	-	-	-	-	12	12	-
SANTA INES		R	4	3	1	-	1	-	2	2	-
PEÑA GRANDE		R	2	2	-	-	-	-	2	2	-
VISTA BELLA		R	13	13	1	-	-	1	12	12	-
PUENTE ALTO		R	104	103	9	-	8	1	94	83	11
GUADANTUN		R	49	48	1	-	1	-	47	45	2
LA VUELTA		R	2	2	-	-	-	-	2	1	1
DISTRITO MARIA AUXILIADORA			975	939	793	772	13	8	146	124	22
LINARES	CD.	U	855	823	743	729	6	8	80	66	14
SAN ANTONIO		R	57	57	40	40	-	-	17	15	2
LA FLOR		R	27	26	4	1	3	-	22	19	3
LA BALLICA		R	8	7	-	-	-	-	7	7	-
SANTA SARA		R	3	3	2	2	-	-	1	-	1
SALIDA A YERBAS BUENAS		R	25	23	4	-	4	-	19	17	2
DISTRITO SAN ANTONIO			1.195	1.142	223	152	54	17	919	474	445
VARA GRUESA		R	459	442	136	108	26	2	306	226	80
EMBALSE ANCOA		R	194	186	20	-	10	10	166	31	135
VILLA SAN ANTONIO		R	104	98	32	28	-	4	66	28	38
LA POSADA		R	26	21	6	-	6	-	15	14	1
POLIGONO		R	24	20	5	1	4	-	15	11	4
SAN JUAN		R	51	47	8	2	5	1	39	28	11
ROBLERIA		R	23	22	-	-	-	-	22	8	14
HORNILLOS		R	15	15	-	-	-	-	15	1	14
CHUPALLAR		R	28	28	-	-	-	-	28	-	28
POBLACION SAN ANTONIO		R	41	39	13	13	-	-	26	24	2
LOS MOGOTES		R	44	44	-	-	-	-	44	8	36
CAMINO A SAN VICTOR ALAMOS		R	94	94	-	-	-	-	94	44	50
CAMINO A LA POSADA		R	11	11	1	-	1	-	10	8	2
EL REFUGIO		R	14	13	2	-	2	-	11	7	4
LOS BATROS		R	45	43	-	-	-	-	43	19	24
SAN BARTOLO		R	22	19	-	-	-	-	19	17	2

5.- NUMERO DE VIVIENDAS, DE VIVIENDAS PARTICULARES OCUPADAS CON PERSONAS PRESENTES, POR ABASTECIMIENTO Y ORIGEN DEL AGUA; DE HOGARES PARTICULARES CON PERSONAS PRESENTES, POR DISPONIBILIDAD DE RETRETE Y SISTEMA DE ELIMINACION DE AGUAS SERVIDAS, SEGUN PROVINCIAS, COMUNAS, DISTRITOS Y LOCALIDADES

HOGARES PARTICULARES CON PERSONAS PRESENTES							PROVINCIA, COMUNA DISTRITO Y LOCALIDAD
TOTAL	DISPONIBILIDAD DE RETRETE						
	TOTAL	ELIMINACION DE AGUAS SERVIDAS				NO TIENE	
		ALCANTARILLADO O FOSA SEPTICA	ACEQUIA O CANAL	POZO NEGRO	OTRO SISTEMA		
1.494	1.489	1.043	5	438	3	5	DISTRITO EL ROSARIO
1.262	1.262	1.039	2	221	-	-	U CD. LINARES
44	44	-	-	44	-	-	R SALIDA DE LINARES
12	12	-	-	12	-	-	R CURVA DE PUTAGAN
3	3	-	-	3	-	-	R SANTA INES
2	2	-	-	2	-	-	R PEÑA GRANDE
13	13	-	1	12	-	-	R VISTA BELLA
108	104	4	-	97	3	4	R PUENTE ALTO
48	47	-	1	46	-	1	R GUADANTUN
2	2	-	1	1	-	-	R LA VUELTA
994	991	514	-	468	9	3	DISTRITO MARIA AUXILIADORA
876	875	500	-	366	9	1	U CD. LINARES
58	57	9	-	48	-	1	R SAN ANTONIO
26	25	2	-	23	-	1	R LA FLOR
7	7	-	-	7	-	-	R LA BALLICA
3	3	1	-	2	-	-	R SANTA SARA
24	24	2	-	22	-	-	R SALIDA A YERBAS BUENAS
1.172	974	69	19	876	10	198	DISTRITO SAN ANTONIO
457	436	41	8	384	3	21	R VARA GRUESA
188	129	12	2	109	6	59	R EMBALSE ANCOA
99	88	7	2	78	1	11	R VILLA SAN ANTONIO
21	21	3	-	18	-	-	R LA POSADA
20	20	3	-	17	-	-	R POLIGONO
47	45	2	-	43	-	2	R SAN JUAN
22	19	-	2	17	-	3	R ROBLERIA
15	4	-	1	3	-	11	R HORNILLOS
28	13	-	-	13	-	15	R CHUPALLAR
41	40	1	-	39	-	1	R POBLACION SAN ANTONIO
45	17	-	-	17	-	28	R LOS MOGOTES
99	71	-	1	70	-	28	R CAMINO A SAN VICTOR ALAMOS
12	10	-	-	10	-	2	R CAMINO A LA POSADA
13	10	-	1	9	-	3	R EL REFUGIO
43	30	-	2	28	-	13	R LOS BATROS
22	21	-	-	21	-	1	R SAN BARTOLO

5.- NUMERO DE VIVIENDAS, DE VIVIENDAS PARTICULARES OCUPADAS CON PERSONAS PRESENTES, POR ABASTECIMIENTO Y ORIGEN DEL AGUA; DE HOGARES PARTICULARES CON PERSONAS PRESENTES, POR DISPONIBILIDAD DE RETRETE Y SISTEMA DE ELIMINACION DE AGUAS SERVIDAS, SEGUN PROVINCIAS, COMUNAS, DISTRITOS Y LOCALIDADES

PROVINCIA, COMUNA DISTRITO Y LOCALIDAD			TOTAL DE VIVIENDAS	VIVIENDAS PARTICULARES CON PERSONAS PRESENTES							
			TOTAL	TOTAL	DISPONIBILIDAD Y ORIGEN DEL AGUA						
					RECIBE AGUA POR CAÑERIA				NO RECIBE AGUA POR CAÑERIA		
					TOTAL	DE RED PUBLICA	DE POZO O NORIA	OTRA PROCEDENCIA	TOTAL	POZO O NORIA	OTRA PROCEDENCIA
DISTRITO LLEPO			387	371	25	-	3	22	346	59	287
LOS GUAYES		R	47	44	2	-	-	2	42	2	40
JUAN AMIGO		R	14	12	2	-	-	2	10	-	10
PEJERREY		R	66	63	3	-	-	3	60	5	55
LLEPO		R	62	58	-	-	-	-	58	17	41
LAS MULAS		R	9	9	-	-	-	-	9	-	9
MONTECILLOS		R	30	28	1	-	1	-	27	7	20
EL CULMEN		R	36	36	1	-	-	1	35	2	33
VEGA DE SALAS		R	90	88	9	-	-	9	79	20	59
PEÑASCO		R	33	33	7	-	2	5	26	6	20
COMUNA YERBAS BUENAS			2.608	2.510	488	412	69	7	2.022	1.428	594
DISTRITO YERBAS BUENAS			468	439	210	206	2	2	229	187	42
YERBAS BUENAS	PB.	U	243	232	201	200	1	-	31	24	7
GUMERA		R	36	35	-	-	-	-	35	24	11
LAS ROSAS		R	49	44	1	-	1	-	43	36	7
COIRONAL		R	129	120	3	1	-	2	117	100	17
EL CARMEN		R	11	8	5	5	-	-	3	3	-
DISTRITO QUILIPIN			215	200	14	-	14	-	186	156	30
QUILIPIN		R	73	65	3	-	3	-	62	56	6
GUMERA		R	22	20	-	-	-	-	20	16	4
CHALLACURA		R	120	115	11	-	11	-	104	84	20
DISTRITO ABRANQUIL			427	414	154	139	15	-	260	241	19
SAN JUAN		R	68	68	3	-	3	-	65	64	1
LA FLOR LILLO		R	8	8	1	-	1	-	7	5	2
LOS PUQUIOS		R	72	70	7	4	3	-	63	53	10
ABRANQUIL		R	177	170	75	69	6	-	95	92	3
PUIPUYEN		R	102	98	68	66	2	-	30	27	3

5.- NUMERO DE VIVIENDAS, DE VIVIENDAS PARTICULARES OCUPADAS CON PERSONAS PRESENTES, POR ABASTECIMIENTO Y ORIGEN DEL AGUA; DE HOGARES PARTICULARES CON PERSONAS PRESENTES, POR DISPONIBILIDAD DE RETRETE Y SISTEMA DE ELIMINACION DE AGUAS SERVIDAS, SEGUN PROVINCIAS, COMUNAS, DISTRITOS Y LOCALIDADES

HOGARES PARTICULARES CON PERSONAS PRESENTES							PROVINCIA, COMUNA DISTRITO Y LOCALIDAD
TOTAL	DISPONIBILIDAD DE RETRETE						
	TOTAL	ELIMINACION DE AGUAS SERVIDAS				NO TIENE	
		ALCANTARILLADO O FOSA SEPTICA	ACEQUIA O CANAL	POZO NEGRO	OTRO SISTEMA		
375	178	5	18	145	10	197	DISTRITO LLEPO
44	20	-	3	16	1	24 R	LOS GUAYES
13	4	2	1	1	-	9 R	JUAN AMIGO
64	19	-	4	13	2	45 R	PEJERREY
58	35	-	2	32	1	23 R	LLEPO
9	-	-	-	-	-	9 R	LAS MULAS
28	16	-	2	12	2	12 R	MONTECILLOS
37	5	-	1	3	1	32 R	EL CULMEN
89	50	1	5	41	3	39 R	VEGA DE SALAS
33	29	2	-	27	-	4 R	PEÑASCO
2.621	2.457	171	67	2.208	11	164	COMUNA YERBAS BUENAS
456	429	114	8	305	2	27	DISTRITO YERBAS BUENAS
244	243	108	4	131	-	1 U PB.	YERBAS BUENAS
35	25	-	2	23	-	10 R	GUMERA
46	42	-	-	40	2	4 R	LAS ROSAS
123	111	1	2	108	-	12 R	COIRONAL
8	8	5	-	3	-	- R	EL CARMEN
222	211	6	14	191	-	11	DISTRITO QUILIPIN
74	69	3	3	63	-	5 R	QUILIPIN
21	20	-	-	20	-	1 R	GUMERA
127	122	3	11	108	-	5 R	CHALLACURA
418	405	15	11	377	2	13	DISTRITO ABRANQUIL
69	68	2	2	64	-	1 R	SAN JUAN
8	5	1	-	4	-	3 R	LA FLOR LILLO
70	64	3	4	57	-	6 R	LOS PUQUIOS
172	170	6	5	157	2	2 R	ABRANQUIL
99	98	3	-	95	-	1 R	PUIPUYEN

5.- NUMERO DE VIVIENDAS, DE VIVIENDAS PARTICULARES OCUPADAS CON PERSONAS PRESENTES, POR ABASTECIMIENTO Y ORIGEN DEL AGUA; DE HOGARES PARTICULARES CON PERSONAS PRESENTES, POR DISPONIBILIDAD DE RETRETE Y SISTEMA DE ELIMINACION DE AGUAS SERVIDAS, SEGUN PROVINCIAS, COMUNAS, DISTRITOS Y LOCALIDADES

PROVINCIA, COMUNA DISTRITO Y LOCALIDAD		TOTAL DE VIVIENDAS								
		TOTAL	VIVIENDAS PARTICULARES CON PERSONAS PRESENTES							
			TOTAL	DISPONIBILIDAD Y ORIGEN DEL AGUA						
				RECIBE AGUA POR CAÑERIA				NO RECIBE AGUA POR CAÑERIA		
				TOTAL	DE RED PUBLICA	DE POZO O NORIA	OTRA PROCEDENCIA	TOTAL	POZO O NORIA	OTRA PROCEDENCIA
DISTRITO RINCON DE ABRANQUIL		193	173	6	1	5	-	167	129	38
SAN RAMON	R	44	41	3	-	3	-	38	38	-
ABRANQUIL ESPERANZA	R	25	23	-	-	-	-	23	20	3
CAUPOLICAN	R	19	13	-	-	-	-	13	6	7
RINCON DE ABRANQUIL	R	30	28	-	-	-	-	28	11	17
EL CARMEN	R	23	17	2	1	1	-	15	10	5
LLANO BLANCO	R	52	51	1	-	1	-	50	44	6
DISTRITO SANTA ELENA		275	265	18	1	17	-	247	221	26
SANTA ELENA	R	51	50	1	-	1	-	49	49	-
BAJO ESMERALDA	R	34	32	2	-	2	-	30	24	6
SAN AGUSTIN	R	30	30	6	-	6	-	24	22	2
LA FLOR LILLO	R	49	46	3	-	3	-	43	42	1
LISONJERA	R	18	18	3	1	2	-	15	15	-
EL PINAR	R	28	28	2	-	2	-	26	24	2
QUIRIQUINO	R	16	16	1	-	1	-	15	11	4
ARQUEN	R	49	45	-	-	-	-	45	34	11
DISTRITO SANTA ANA DE QUERI		578	572	15	1	11	3	557	237	320
SANTA ANA DE QUERI	R	331	328	12	1	8	3	316	84	232
SEMILLERO	R	114	113	1	-	1	-	112	57	55
MAITENCILLO	R	133	131	2	-	2	-	129	96	33
DISTRITO PEÑUELAS		452	447	71	64	5	2	376	257	119
PEÑUELAS	R	115	114	43	43	-	-	71	66	5
MARIA TERESA	R	31	31	3	3	-	-	28	22	6
SANTA ESTELA	R	55	53	13	13	-	-	40	33	7
MAULE CHICO	R	36	35	2	-	2	-	33	28	5
COIHUECURA	R	103	103	7	4	1	2	96	41	55
FLOR MARIA	R	112	111	3	1	2	-	108	67	41

5.- NUMERO DE VIVIENDAS, DE VIVIENDAS PARTICULARES OCUPADAS CON PERSONAS PRESENTES, POR ABASTECIMIENTO Y ORIGEN DEL AGUA; DE HOGARES PARTICULARES CON PERSONAS PRESENTES, POR DISPONIBILIDAD DE RETRETE Y SISTEMA DE ELIMINACION DE AGUAS SERVIDAS, SEGUN PROVINCIAS, COMUNAS, DISTRITOS Y LOCALIDADES

HOGARES PARTICULARES CON PERSONAS PRESENTES								PROVINCIA, COMUNA DISTRITO Y LOCALIDAD
TOTAL	DISPONIBILIDAD DE RETRETE							
	TOTAL	ELIMINACION DE AGUAS SERVIDAS				NO TIENE		
		ALCANTARILLADO O FOSA SEPTICA	ACEQUIA O CANAL	POZO NEGRO	OTRO SISTEMA			
178	166	1	17	148	-	12		DISTRITO RINCON DE ABRANQUIL
44	44	-	6	38	-	-	R	SAN RAMON
25	24	-	-	24	-	1	R	ABRANQUIL ESPERANZA
13	10	-	-	10	-	3	R	CAUPOLICAN
28	22	-	2	20	-	6	R	RINCON DE ABRANQUIL
17	15	1	2	12	-	2	R	EL CARMEN
51	51	-	7	44	-	-	R	LLANO BLANCO
281	269	15	8	245	1	12		DISTRITO SANTA ELENA
52	52	2	-	49	1	-	R	SANTA ELENA
33	30	1	2	27	-	3	R	BAJO ESMERALDA
32	31	4	2	25	-	1	R	SAN AGUSTIN
52	52	2	3	47	-	-	R	LA FLOR LILLO
19	19	2	-	17	-	-	R	LISONJERA
28	27	1	-	26	-	1	R	EL PINAR
19	17	3	-	14	-	2	R	QUIRIQUINO
46	41	-	1	40	-	5	R	ARQUEN
602	554	6	6	538	4	48		DISTRITO SANTA ANA DE QUERI
344	321	5	3	310	3	23	R	SANTA ANA DE QUERI
124	108	1	3	103	1	16	R	SEMILLERO
134	125	-	-	125	-	9	R	MAITENCILLO
464	423	14	3	404	2	41		DISTRITO PEÑUELAS
117	114	8	1	104	1	3	R	PEÑUELAS
32	29	-	1	28	-	3	R	MARIA TERESA
57	51	2	-	49	-	6	R	SANTA ESTELA
41	40	2	-	38	-	1	R	MAULE CHICO
105	91	1	-	89	1	14	R	COIHUECURA
112	98	1	1	96	-	14	R	FLOR MARIA

5.- NUMERO DE VIVIENDAS, DE VIVIENDAS PARTICULARES OCUPADAS CON PERSONAS PRESENTES, POR ABASTECIMIENTO Y ORIGEN DEL AGUA; DE HOGARES PARTICULARES CON PERSONAS PRESENTES, POR DISPONIBILIDAD DE RETRETE Y SISTEMA DE ELIMINACION DE AGUAS SERVIDAS, SEGUN PROVINCIAS, COMUNAS, DISTRITOS Y LOCALIDADES

PROVINCIA, COMUNA DISTRITO Y LOCALIDAD			TOTAL DE VIVIENDAS								
			TOTAL	VIVIENDAS PARTICULARES CON PERSONAS PRESENTES							
				TOTAL	DISPONIBILIDAD Y ORIGEN DEL AGUA						
					RECIBE AGUA POR CAÑERIA				NO RECIBE AGUA POR CAÑERIA		
					TOTAL	DE RED PUBLICA	DE POZO O NORIA	OTRA PROCEDENCIA	TOTAL	POZO O NORIA	OTRA PROCEDENCIA
COMUNA COLBUN			3.415	3.162	1.098	893	137	68	2.064	1.343	721
DISTRITO COLBUN			1.028	976	429	389	37	3	547	433	114
COLBUN	PB.	U	435	408	370	366	4	-	38	10	28
CARACOLES		R	79	76	7	-	7	-	69	60	9
EL TRONO		R	122	112	14	8	5	1	98	90	8
RINCON DE PATAGUA		R	116	109	8	2	6	-	101	69	32
CAMINO SAN JOSE		R	38	35	5	3	2	-	30	23	7
VILLA MALAL		R	40	40	3	3	-	-	37	23	14
SAN DIONISIO		R	181	180	17	2	13	2	163	150	13
CAMINO MATADERO		R	17	16	5	5	-	-	11	8	3
DISTRITO BASAEZ			496	464	143	121	12	10	321	112	209
MAULE SUR	AL.	U	171	153	73	72	-	1	80	10	70
BASAEZ		R	92	88	4	-	4	-	84	45	39
MAULE SUR		R	145	143	47	42	-	5	96	15	81
PORVENIR		R	23	22	6	-	3	3	16	7	9
MANUEL RODRIGUEZ		R	35	32	8	5	3	-	24	21	3
SAN JOSE		R	30	26	5	2	2	1	21	14	7
DISTRITO COLBUN ALTO			138	131	8	-	1	7	123	34	89
CASA DE PIEDRA		R	22	16	5	-	-	5	11	-	11
EL MORRO		R	6	6	1	-	-	1	5	-	5
COLBUN ALTO		R	31	31	-	-	-	-	31	14	17
LA GUARDIA		R	28	28	2	-	1	1	26	16	10
LOS BOLDOS		R	51	50	-	-	-	-	50	4	46
DISTRITO MELADO			70	67	4	1	-	3	63	-	63
EL MELADO		R	70	67	4	1	-	3	63	-	63
DISTRITO RABONES			85	73	10	-	2	8	63	31	32
LOS RABONES		R	63	55	10	-	2	8	45	29	16
LOS AVELLANOS		R	22	18	-	-	-	-	18	2	16

5.- NUMERO DE VIVIENDAS, DE VIVIENDAS PARTICULARES OCUPADAS CON PERSONAS PRESENTES, POR ABASTECIMIENTO Y ORIGEN DEL AGUA; DE HOGARES PARTICULARES CON PERSONAS PRESENTES, POR DISPONIBILIDAD DE RETRETE Y SISTEMA DE ELIMINACION DE AGUAS SERVIDAS, SEGUN PROVINCIAS, COMUNAS, DISTRITOS Y LOCALIDADES

HOGARES PARTICULARES CON PERSONAS PRESENTES							PROVINCIA, COMUNA DISTRITO Y LOCALIDAD
TOTAL	DISPONIBILIDAD DE RETRETE						
	TOTAL	ELIMINACION DE AGUAS SERVIDAS				NO TIENE	
		ALCANTARILLADO O FOSA SEPTICA	ACEQUIA O CANAL	POZO NEGRO	OTRO SISTEMA		
3.337	3.057	463	40	2.525	29	280	COMUNA COLBUN
1.066	1.039	158	6	867	8	27	DISTRITO COLBUN
450	449	133	5	305	6	1	U PB. COLBUN
91	87	4	-	83	-	4	R CARACOLES
120	119	7	1	111	-	1	R EL TRONO
122	107	5	-	102	-	15	R RINCON DE PATAGUA
39	39	-	-	37	2	-	R CAMINO SAN JOSE
43	42	1	-	41	-	1	R VILLA MALAL
185	181	8	-	173	-	4	R SAN DIONISIO
16	15	-	-	15	-	1	R CAMINO MATADERO
490	454	33	7	410	4	36	DISTRITO BASAEZ
164	164	18	-	145	1	-	U AL. MAULE SUR
95	79	2	4	72	1	16	R BASAEZ
147	128	6	-	120	2	19	R MAULE SUR
22	22	3	3	16	-	-	R PORVENIR
36	36	2	-	34	-	-	R MANUEL RODRIGUEZ
26	25	2	-	23	-	1	R SAN JOSE
133	78	5	4	61	8	55	DISTRITO COLBUN ALTO
18	11	3	2	6	-	7	R CASA DE PIEDRA
6	6	1	-	5	-	-	R EL MORRO
31	22	-	-	14	8	9	R COLBUN ALTO
28	20	1	-	19	-	8	R LA GUARDIA
50	19	-	2	17	-	31	R LOS BOLDOS
67	25	3	3	15	4	42	DISTRITO MELADO
67	25	3	3	15	4	42	R EL MELADO
76	61	3	-	58	-	15	DISTRITO RABONES
56	50	3	-	47	-	6	R LOS RABONES
20	11	-	-	11	-	9	R LOS AVELLANOS

5 - NUMERO DE VIVIENDAS, DE VIVIENDAS PARTICULARES OCUPADAS CON PERSONAS PRESENTES, POR ABASTECIMIENTO Y ORIGEN DEL AGUA; DE HOGARES PARTICULARES CON PERSONAS PRESENTES, POR DISPONIBILIDAD DE RETRETE Y SISTEMA DE ELIMINACION DE AGUAS SERVIDAS, SEGUN PROVINCIAS, COMUNAS, DISTRITOS Y LOCALIDADES

PROVINCIA, COMUNA DISTRITO Y LOCALIDAD			TOTAL DE VIVIENDAS								
			TOTAL	VIVIENDAS PARTICULARES CON PERSONAS PRESENTES							
				TOTAL	DISPONIBILIDAD Y ORIGEN DEL AGUA						
					RECIBE AGUA POR CAÑERIA				NO RECIBE AGUA POR CAÑERIA		
					TOTAL	DE RED PUBLICA	DE POZO O NORIA	OTRA PROCEDENCIA	TOTAL	POZO O NORIA	OTRA PROCEDENCIA
DISTRITO RARI			153	125	63	57	1	5	62	15	47
RARI		R	153	125	63	57	1	5	62	15	47
DISTRITO CAPILLA PALACIOS			575	532	143	107	17	19	389	276	113
LOS COLIHUES		R	63	59	5	-	2	3	54	20	34
LOMAS DE PUTAGAN		R	103	95	54	53	1	-	41	23	18
QUINAMAVIDA		R	124	107	48	43	-	5	59	21	38
CAPILLA PALACIOS		R	23	21	7	-	7	-	14	14	-
LA UNION		R	51	50	3	-	2	1	47	39	8
SAN FRANCISCO		R	66	63	2	-	2	-	61	60	1
PASO RARI		R	145	137	24	11	3	10	113	99	14
DISTRITO PANIMAVIDA			653	593	286	218	56	12	307	266	41
PANIMAVIDA	PB.	U	403	364	275	215	50	10	89	74	15
SANTA ELENA		R	60	54	3	1	2	-	51	40	11
SAN RAFAEL		R	115	107	6	-	4	2	101	96	5
SANTA OLGA		R	27	22	1	1	-	-	21	14	7
SAN NICOLAS		R	48	46	1	1	-	-	45	42	3
DISTRITO SAN JOSE			217	201	12	-	11	1	189	176	13
SAN JOSE		R	39	34	3	-	3	-	31	31	-
LAS CABRAS		R	74	66	3	-	2	1	63	57	6
EL SAUCE		R	48	48	1	-	1	-	47	42	5
LA FLORESTA		R	46	45	5	-	5	-	40	38	2
SANTA ELENA		R	10	8	-	-	-	-	8	8	-

5.- NUMERO DE VIVIENDAS, DE VIVIENDAS PARTICULARES OCUPADAS CON PERSONAS PRESENTES, POR ABASTECIMIENTO Y ORIGEN DEL AGUA; DE HOGARES PARTICULARES CON PERSONAS PRESENTES, POR DISPONIBILIDAD DE RETRETE Y SISTEMA DE ELIMINACION DE AGUAS SERVIDAS, SEGUN PROVINCIAS, COMUNAS, DISTRITOS Y LOCALIDADES

HOGARES PARTICULARES CON PERSONAS PRESENTES								PROVINCIA, COMUNA DISTRITO Y LOCALIDAD
TOTAL	DISPONIBILIDAD DE RETRETE							
	TOTAL	ELIMINACION DE AGUAS SERVIDAS				NO TIENE		
		ALCANTARILLADO O FOSA SEPTICA	ACEQUIA O CANAL	POZO NEGRO	OTRO SISTEMA			
126	103	10	2	91	-	23		DISTRITO RARI
126	103	10	2	91	-	23	R	RARI
546	489	25	8	452	4	57		DISTRITO CAPILLA PALACIOS
59	46	3	1	41	1	13	R	LOS COLIHUES
96	83	4	-	79	-	13	R	LOMAS DE PUTAGAN
109	86	3	-	83	-	23	R	QUINAMAVIDA
22	22	7	-	15	-	-	R	CAPILLA PALACIOS
56	52	2	-	50	-	4	R	LA UNION
66	65	1	2	62	-	1	R	SAN FRANCISCO
138	135	5	5	122	3	3	R	PASO RARI
626	612	220	7	384	1	14		DISTRITO PANIMAVIDA
379	379	214	4	161	-	-	U PB.	PANIMAVIDA
55	50	3	1	46	-	5	R	SANTA ELENA
116	111	2	1	107	1	5	R	SAN RAFAEL
22	21	-	-	21	-	1	R	SANTA OLGA
54	51	1	1	49	-	3	R	SAN NICOLAS
207	196	6	3	187	-	11		DISTRITO SAN JOSE
35	35	-	-	35	-	-	R	SAN JOSE
70	66	2	2	62	-	4	R	LAS CABRAS
49	43	-	-	43	-	6	R	EL SAUCE
45	44	4	1	39	-	1	R	LA FLORESTA
8	8	-	-	8	-	-	R	SANTA ELENA

5.- NUMERO DE VIVIENDAS, DE VIVIENDAS PARTICULARES OCUPADAS CON PERSONAS PRESENTES, POR ABASTECIMIENTO Y ORIGEN DEL AGUA; DE HOGARES PARTICULARES CON PERSONAS PRESENTES, POR DISPONIBILIDAD DE RETRETE Y SISTEMA DE ELIMINACION DE AGUAS SERVIDAS, SEGUN PROVINCIAS, COMUNAS, DISTRITOS Y LOCALIDADES

PROVINCIA, COMUNA DISTRITO Y LOCALIDAD			TOTAL DE VIVIENDAS								
			TOTAL	VIVIENDAS PARTICULARES CON PERSONAS PRESENTES							
				TOTAL	DISPONIBILIDAD Y ORIGEN DEL AGUA						
					RECIBE AGUA POR CAÑERIA				NO RECIBE AGUA POR CAÑERIA		
					TOTAL	DE RED PUBLICA	DE POZO O NORIA	OTRA PROCEDENCIA	TOTAL	POZO O NORIA	OTRA PROCEDENCIA
COMUNA LONGAVI			4.428	4.258	1.148	957	167	24	3.110	2.480	630
DISTRITO LONGAVI			1.250	1.198	786	766	16	4	412	361	51
LONGAVI	PB.	U	921	890	770	762	6	2	120	107	13
PAINE		R	159	151	5	-	4	1	146	125	21
CUENTAS CLARAS		R	61	55	9	3	5	1	46	40	6
VILLA LONGAVI		R	85	78	2	1	1	-	76	68	8
PUENTE LONGAVI		R	24	24	-	-	-	-	24	21	3
DISTRITO RINCON DE ZUÑIGA			253	244	19	-	16	3	225	193	32
LA GRANJA		R	36	36	2	-	2	-	34	29	5
LA CAÑA		R	4	4	2	-	2	-	2	2	-
RINCON DE ZUÑIGA		R	213	204	15	-	12	3	189	162	27
DISTRITO BODEGA			266	254	4	-	4	-	250	230	20
PASO CUNAO		R	114	107	-	-	-	-	107	98	9
HUIMEO		R	51	49	3	-	3	-	46	43	3
BODEGA		R	86	83	1	-	1	-	82	75	7
SAN RAMON		R	15	15	-	-	-	-	15	14	1
DISTRITO LA AGUADA			414	399	26	-	25	1	373	322	51
RECREO		R	126	121	11	-	10	1	110	95	15
LA AGUADA		R	163	158	12	-	12	-	146	118	28
LLOLLINCO		R	125	120	3	-	3	-	117	109	8
DISTRITO MESAMAVIDA			701	672	113	73	36	4	559	406	153
LOMAS DE POLCURA		R	162	149	13	4	9	-	136	107	29
MESAMAVIDA		R	77	76	5	1	3	1	71	44	27
MIRAFLORES		R	462	447	95	68	24	3	352	255	97
DISTRITO LOS CRISTALES			463	444	137	116	19	2	307	267	40
LOS CRISTALES		R	267	254	122	115	7	-	132	125	7
LA TERCERA		R	89	87	3	1	1	1	84	72	12
LAS MERCEDES		R	107	103	12	-	11	1	91	70	21

5.- NUMERO DE VIVIENDAS, DE VIVIENDAS PARTICULARES OCUPADAS CON PERSONAS PRESENTES, POR ABASTECIMIENTO Y ORIGEN DEL AGUA; DE HOGARES PARTICULARES CON PERSONAS PRESENTES, POR DISPONIBILIDAD DE RETRETE Y SISTEMA DE ELIMINACION DE AGUAS SERVIDAS, SEGUN PROVINCIAS, COMUNAS, DISTRITOS Y LOCALIDADES

HOGARES PARTICULARES CON PERSONAS PRESENTES							PROVINCIA, COMUNA DISTRITO Y LOCALIDAD
TOTAL	DISPONIBILIDAD DE RETRETE						
	TOTAL	ELIMINACION DE AGUAS SERVIDAS				NO TIENE	
		ALCANTARILLADO O FOSA SEPTICA	ACEQUIA O CANAL	POZO NEGRO	OTRO SISTEMA		
4.531	4.126	386	72	3.640	28	405	COMUNA LONGAVI
1.330	1.310	294	12	998	6	20	DISTRITO LONGAVI
992	992	289	5	693	5	-	U PB. LONGAVI
163	152	1	2	148	1	11	R PAINE
58	55	1	3	51	-	3	R CUENTAS CLARAS
92	88	3	1	84	-	4	R VILLA LONGAVI
25	23	-	1	22	-	2	R PUENTE LONGAVI
254	233	10	5	216	2	21	DISTRITO RINCON DE ZUÑIGA
40	35	2	1	32	-	5	R LA GRANJA
4	4	2	-	2	-	-	R LA CAÑA
210	194	6	4	182	2	16	R RINCON DE ZUÑIGA
258	236	1	5	230	-	22	DISTRITO BODEGA
107	99	-	-	99	-	8	R PASO CUNAO
49	46	1	2	43	-	3	R HUIMEO
86	77	-	3	74	-	9	R BODEGA
16	14	-	-	14	-	2	R SAN RAMON
417	376	12	11	351	2	41	DISTRITO LA AGUADA
130	117	4	2	110	1	13	R RECREO
164	147	8	8	130	1	17	R LA AGUADA
123	112	-	1	111	-	11	R LLOLLINCO
717	648	29	14	601	4	69	DISTRITO MESAMAVIDA
164	145	5	4	134	2	19	R LOMAS DE POLCURA
82	69	1	-	68	-	13	R MESAMAVIDA
471	434	23	10	399	2	37	R MIRAFLORES
465	444	10	3	427	4	21	DISTRITO LOS CRISTALES
273	268	6	-	261	1	5	R LOS CRISTALES
88	84	2	2	80	-	4	R LA TERCERA
104	92	2	1	86	3	12	R LAS MERCEDES

5.- NUMERO DE VIVIENDAS, DE VIVIENDAS PARTICULARES OCUPADAS CON PERSONAS PRESENTES, POR ABASTECIMIENTO Y ORIGEN DEL AGUA; DE HOGARES PARTICULARES CON PERSONAS PRESENTES, POR DISPONIBILIDAD DE RETRETE Y SISTEMA DE ELIMINACION DE AGUAS SERVIDAS, SEGUN PROVINCIAS, COMUNAS, DISTRITOS Y LOCALIDADES

PROVINCIA, COMUNA DISTRITO Y LOCALIDAD			TOTAL DE VIVIENDAS								
			TOTAL	VIVIENDAS PARTICULARES CON PERSONAS PRESENTES							
				TOTAL	DISPONIBILIDAD Y ORIGEN DEL AGUA						
					RECIBE AGUA POR CAÑERIA				NO RECIBE AGUA POR CAÑERIA		
					TOTAL	DE RED PUBLICA	DE POZO O NORIA	OTRA PROCEDENCIA	TOTAL	POZO O NORIA	OTRA PROCEDENCIA
DISTRITO EL TRANSITO			862	846	54	2	50	2	792	653	139
LA CUARTA		R	71	71	9	1	8	-	62	56	6
LA SEXTA		R	168	166	9	-	8	1	157	123	34
ESPERANZA		R	123	115	5	-	5	-	110	60	50
LA QUINTA		R	322	317	18	-	18	-	299	265	34
LA TERCERA		R	178	177	13	1	11	1	164	149	15
DISTRITO LATIGUILLO			103	96	4	-	-	4	92	28	64
RANCHILLO		R	37	35	1	-	-	1	34	20	14
VEGAS DEL MOLINO		R	30	28	1	-	-	1	27	4	23
LATIGUILLO		R	36	33	2	-	-	2	31	4	27
DISTRITO LOMA DE VASQUEZ			116	105	5	-	1	4	100	20	80
VEGA DE LAS CASAS		R	22	18	3	-	-	3	15	-	15
LOMA DE VASQUEZ		R	94	87	2	-	1	1	85	20	65
COMUNA PARRAL			6.974	6.659	4.238	4.085	122	31	2.421	2.060	361
DISTRITO PLAZA			1.213	1.160	1.125	1.122	3	-	35	23	12
PARRAL	CD.	U	1.213	1.160	1.125	1.122	3	-	35	23	12
DISTRITO HOSPITAL			589	570	506	497	9	-	64	50	14
PARRAL	CD.	U	546	528	496	493	3	-	32	22	10
FLOR DE PALERMO		R	9	9	-	-	-	-	9	9	-
CARRETERA PANAMERICANA		R	11	11	7	4	3	-	4	3	1
AJIAL VALDIVIESO		R	23	22	3	-	3	-	19	16	3
DISTRITO ESTADIO			927	901	815	809	6	-	86	78	8
PARRAL	CD.	U	871	847	815	809	6	-	32	25	7
SAN JUAN		R	8	7	-	-	-	-	7	6	1
JOSE MIGUEL CARRERA		R	48	47	-	-	-	-	47	47	-

5.- NUMERO DE VIVIENDAS, DE VIVIENDAS PARTICULARES OCUPADAS CON PERSONAS PRESENTES, POR ABASTECIMIENTO Y ORIGEN DEL AGUA; DE HOGARES PARTICULARES CON PERSONAS PRESENTES, POR DISPONIBILIDAD DE RETRETE Y SISTEMA DE ELIMINACION DE AGUAS SERVIDAS, SEGUN PROVINCIAS, COMUNAS, DISTRITOS Y LOCALIDADES

HOGARES PARTICULARES CON PERSONAS PRESENTES							PROVINCIA, COMUNA DISTRITO Y LOCALIDAD
TOTAL	DISPONIBILIDAD DE RETRETE						
	TOTAL	ELIMINACION DE AGUAS SERVIDAS				NO TIENE	
		ALCANTARILLADO O FOSA SEPTICA	ACEQUIA O CANAL	POZO NEGRO	OTRO SISTEMA		
888	786	28	16	732	10	102	DISTRITO EL TRANSITO
73	70	7	1	60	2	3 R	LA CUARTA
171	146	1	1	144	-	25 R	LA SEXTA
118	72	2	1	67	2	46 R	ESPERANZA
341	318	11	11	290	6	23 R	LA QUINTA
185	180	7	2	171	-	5 R	LA TERCERA
96	32	-	2	30	-	64	DISTRITO LATIGUILLO
35	20	-	-	20	-	15 R	RANCHILLO
28	5	-	-	5	-	23 R	VEGAS DEL MOLINO
33	7	-	2	5	-	26 R	LATIGUILLO
106	61	2	4	55	-	45	DISTRITO LOMA DE VASQUEZ
18	5	-	4	1	-	13 R	VEGA DE LAS CASAS
88	56	2	-	54	-	32 R	LOMA DE VASQUEZ
7.205	7.005	2.950	44	3.968	43	200	COMUNA PARRAL
1.273	1.273	1.071	1	200	1	-	DISTRITO PLAZA
1.273	1.273	1.071	1	200	1	- U	CD. PARRAL
640	638	338	-	298	2	2	DISTRITO HOSPITAL
597	597	333	-	262	2	- U	CD. PARRAL
10	10	-	-	10	-	- R	FLOR DE PALERMO
11	11	3	-	8	-	- R	CARRETERA PANAMERICANA
22	20	2	-	18	-	2 R	AJIAL VALDIVIESO
997	996	757	3	236	-	1	DISTRITO ESTADIO
941	941	757	3	181	-	- U	CD. PARRAL
7	6	-	-	6	-	1 R	SAN JUAN
49	49	-	-	49	-	- R	JOSE MIGUEL CARRERA

5.- NUMERO DE VIVIENDAS, DE VIVIENDAS PARTICULARES OCUPADAS CON PERSONAS PRESENTES, POR ABASTECIMIENTO Y ORIGEN DEL AGUA; DE HOGARES PARTICULARES CON PERSONAS PRESENTES, POR DISPONIBILIDAD DE RETRETE Y SISTEMA DE ELIMINACION DE AGUAS SERVIDAS, SEGUN PROVINCIAS, COMUNAS, DISTRITOS Y LOCALIDADES

PROVINCIA, COMUNA DISTRITO Y LOCALIDAD			TOTAL DE VIVIENDAS	VIVIENDAS PARTICULARES CON PERSONAS PRESENTES							
			TOTAL	TOTAL	DISPONIBILIDAD Y ORIGEN DEL AGUA						
					RECIBE AGUA POR CAÑERIA				NO RECIBE AGUA POR CAÑERIA		
					TOTAL	DE RED PUBLICA	DE POZO O NORIA	OTRA PROCEDENCIA	TOTAL	POZO O NORIA	OTRA PROCEDENCIA
DISTRITO LOS CARDOS			1.010	989	932	923	8	1	57	44	13
PARRAL	CD.	U	1.003	982	932	923	8	1	50	37	13
LOS CARDOS		R	7	7	-	-	-	-	7	7	-
DISTRITO VIÑA DEL MAR			745	716	610	594	16	-	106	84	22
PARRAL	CD.	U	721	695	607	594	13	-	88	66	22
JOSE MIGUEL CARRERA		R	24	21	3	-	3	-	18	18	-
DISTRITO PALMA ROSA			234	210	11	-	10	1	199	188	11
PALMA ROSA		R	169	153	9	-	8	1	144	143	1
LA GLORIA		R	65	57	2	-	2	-	55	45	10
DISTRITO QUINCHAMAVIDA			397	364	16	-	16	-	348	337	11
TITINVILO		R	59	50	1	-	1	-	49	47	2
EL CAIRO		R	26	25	3	-	3	-	22	21	1
UNICAVEN		R	42	42	1	-	1	-	41	41	-
CAMPANACURA		R	30	21	1	-	1	-	20	19	1
SAN FRANCISCO		R	10	5	1	-	1	-	4	4	-
CAPELLANIA		R	23	21	-	-	-	-	21	21	-
PIAMONTE		R	12	12	3	-	3	-	9	9	-
PERQUILAUQUEN		R	47	45	4	-	4	-	41	41	-
QUINCHAMAVIDA		R	27	25	1	-	1	-	24	23	1
CULLAMILLACO		R	35	35	1	-	1	-	34	32	2
TORCA		R	86	83	-	-	-	-	83	79	4
DISTRITO MONTE FLOR			331	316	12	5	7	-	304	293	11
TORCA CHICO		R	15	15	-	-	-	-	15	14	1
LA SELVA		R	96	92	5	3	2	-	87	85	2
RENAICO		R	52	47	1	-	1	-	46	44	2
MONTE FLOR		R	54	51	-	-	-	-	51	49	2
PERQUILAUQUEN		R	114	111	6	2	4	-	105	101	4
DISTRITO LAS HORTENSIAS			577	558	40	9	29	2	518	472	46
REMULCAO		R	71	69	2	-	2	-	67	57	10
LOS CARROS		R	88	88	2	-	2	-	86	84	2
PORVENIR		R	73	73	3	-	2	1	70	60	10

5.- NUMERO DE VIVIENDAS, DE VIVIENDAS PARTICULARES OCUPADAS CON PERSONAS PRESENTES, POR ABASTECIMIENTO Y ORIGEN DEL AGUA; DE HOGARES PARTICULARES CON PERSONAS PRESENTES, POR DISPONIBILIDAD DE RETRETE Y SISTEMA DE ELIMINACION DE AGUAS SERVIDAS, SEGUN PROVINCIAS, COMUNAS, DISTRITOS Y LOCALIDADES

HOGARES PARTICULARES CON PERSONAS PRESENTES							PROVINCIA, COMUNA DISTRITO Y LOCALIDAD
TOTAL	DISPONIBILIDAD DE RETRETE						
	TOTAL	ELIMINACION DE AGUAS SERVIDAS				NO TIENE	
		ALCANTARILLADO O FOSA SEPTICA	ACEQUIA O CANAL	POZO NEGRO	OTRO SISTEMA		
1.090	1.090	585	6	482	17	-	DISTRITO LOS CARDOS
1.081	1.081	585	4	475	17	-	U CD. PARRAL
9	9	-	2	7	-	-	R LOS CARDOS
823	823	90	5	728	-	-	DISTRITO VIÑA DEL MAR
802	802	89	5	708	-	-	U CD. PARRAL
21	21	1	-	20	-	-	R JOSE MIGUEL CARRERA
212	208	7	5	192	4	4	DISTRITO PALMA ROSA
155	155	6	4	141	4	-	R PALMA ROSA
57	53	1	1	51	-	4	R LA GLORIA
381	371	9	-	358	4	10	DISTRITO QUINCHAMAVIDA
52	51	-	-	51	-	1	R TITINVILO
25	25	3	-	22	-	-	R EL CAIRO
42	42	1	-	41	-	-	R UNICAVEN
21	19	-	-	19	-	2	R CAMPANACURA
5	5	1	-	4	-	-	R SAN FRANCISCO
21	21	-	-	21	-	-	R CAPELLANIA
12	12	-	-	11	1	-	R PIAMONTE
53	52	3	-	46	3	1	R PERQUILAUQUEN
25	25	-	-	25	-	-	R QUINCHAMAVIDA
39	37	1	-	36	-	2	R CULLAMILLACO
86	82	-	-	82	-	4	R TORCA
320	312	11	5	294	2	8	DISTRITO MONTE FLOR
15	15	-	-	15	-	-	R TORCA CHICO
94	94	5	1	88	-	-	R LA SELVA
48	47	1	-	46	-	1	R RENAICO
52	49	-	2	47	-	3	R MONTE FLOR
111	107	5	2	98	2	4	R PERQUILAUQUEN
582	554	21	8	521	4	28	DISTRITO LAS HORTENSIAS
70	65	-	1	62	2	5	R REMULCAO
92	90	2	-	88	-	2	R LOS CARROS
80	74	2	1	71	-	6	R PORVENIR

5.- NUMERO DE VIVIENDAS, DE VIVIENDAS PARTICULARES OCUPADAS CON PERSONAS PRESENTES, POR ABASTECIMIENTO Y ORIGEN DEL AGUA; DE HOGARES PARTICULARES CON PERSONAS PRESENTES, POR DISPONIBILIDAD DE RETRETE Y SISTEMA DE ELIMINACION DE AGUAS SERVIDAS, SEGUN PROVINCIAS, COMUNAS, DISTRITOS Y LOCALIDADES

PROVINCIA, COMUNA DISTRITO Y LOCALIDAD			TOTAL DE VIVIENDAS	VIVIENDAS PARTICULARES CON PERSONAS PRESENTES							
			TOTAL	TOTAL	DISPONIBILIDAD Y ORIGEN DEL AGUA						
					RECIBE AGUA POR CAÑERIA				NO RECIBE AGUA POR CAÑERIA		
					TOTAL	DE RED PUBLICA	DE POZO O NORIA	OTRA PROCEDENCIA	TOTAL	POZO O NORIA	OTRA PROCEDENCIA
YIYAHUE		R	24	24	2	-	2	-	22	22	-
LAS HORTENSIAS		R	27	20	4	1	3	-	16	15	1
SAN ANTONIO		R	36	33	11	8	3	-	22	22	-
SANTA MONICA		R	19	18	-	-	-	-	18	17	1
PANTANILLO		R	54	54	1	-	-	1	53	40	13
SAN CLEMENTE		R	58	58	1	-	1	-	57	53	4
TALQUITA		R	65	61	3	-	3	-	58	53	5
VILLA ROSA		R	62	60	11	-	11	-	49	49	-
DISTRITO ISLA PENCAHUE			44	44	-	-	-	-	44	22	22
ISLA PENCAHUE		R	44	44	-	-	-	-	44	22	22
DISTRITO HUENUTIL			209	199	8	-	7	1	191	126	65
HUENUTIL		R	18	18	-	-	-	-	18	8	10
BAJOS DE HUENUTIL		R	73	70	1	-	1	-	69	55	14
LOMAS DE SAN ALBERTO		R	39	37	-	-	-	-	37	30	7
LAS PITRAS		R	24	24	1	-	1	-	23	6	17
SAN MANUEL		R	55	50	6	-	5	1	44	27	17
DISTRITO BULLILEO			596	549	150	125	10	15	399	338	61
TERMAS DE CATILLO	AL.	U	123	101	80	79	1	-	21	14	7
LA ORILLA		R	129	120	12	10	2	-	108	103	5
SAN ALEJO		R	62	62	4	-	3	1	58	57	1
BULLILEO		R	30	29	17	7	1	9	12	1	11
DIGUA		R	53	50	17	13	1	3	33	17	16
LOMAS DE MACHICURA		R	84	79	5	4	-	1	74	63	11
CATILLO		R	115	108	15	12	2	1	93	83	10
DISTRITO LOS CANELOS			84	70	13	1	1	11	57	3	54
LOS CANELOS		R	84	70	13	1	1	11	57	3	54
DISTRITO CANUCALQUI			18	13	-	-	-	-	13	2	11
EL LAVADERO		R	18	13	-	-	-	-	13	2	11

5 - NUMERO DE VIVIENDAS, DE VIVIENDAS PARTICULARES OCUPADAS CON PERSONAS PRESENTES, POR ABASTECIMIENTO Y ORIGEN DEL AGUA; DE HOGARES PARTICULARES CON PERSONAS PRESENTES, POR DISPONIBILIDAD DE RETRETE Y SISTEMA DE ELIMINACION DE AGUAS SERVIDAS, SEGUN PROVINCIAS, COMUNAS, DISTRITOS Y LOCALIDADES

HOGARES PARTICULARES CON PERSONAS PRESENTES							PROVINCIA, COMUNA DISTRITO Y LOCALIDAD
TOTAL	DISPONIBILIDAD DE RETRETE						
	TOTAL	ELIMINACION DE AGUAS SERVIDAS				NO TIENE	
		ALCANTARILLADO O FOSA SEPTICA	ACEQUIA O CANAL	POZO NEGRO	OTRO SISTEMA		
24	24	2	-	22	-	-	R YIYAHUE
22	21	3	-	17	1	1	R LAS HORTENSIAS
33	32	1	2	29	-	1	R SAN ANTONIO
18	17	-	-	17	-	1	R SANTA MONICA
54	50	-	1	48	1	4	R PANTANILLO
66	61	1	-	60	-	5	R SAN CLEMENTE
61	58	3	2	53	-	3	R TALQUITA
62	62	7	1	54	-	-	R VILLA ROSA
44	34	-	-	33	1	10	DISTRITO ISLA PENCAHUE
44	34	-	-	33	1	10	R ISLA PENCAHUE
202	143	4	7	131	1	59	DISTRITO HUENUTIL
18	11	-	-	11	-	7	R HUENUTIL
70	56	-	3	53	-	14	R BAJOS DE HUENUTIL
37	30	-	2	28	-	7	R LOMAS DE SAN ALBERTO
26	10	1	1	8	-	16	R LAS PITRAS
51	36	3	1	31	1	15	R SAN MANUEL
556	523	55	4	463	1	33	DISTRITO BULLILEO
103	103	15	-	88	-	-	U AL. TERMAS DE CATILLO
124	120	4	2	114	-	4	R LA ORILLA
63	63	3	-	60	-	-	R SAN ALEJO
29	20	12	-	8	-	9	R BULLILEO
50	40	12	-	28	-	10	R DIGUA
79	74	5	-	69	-	5	R LOMAS DE MACHICURA
108	103	4	2	96	1	5	R CATILLO
72	34	2	-	26	6	38	DISTRITO LOS CANELOS
72	34	2	-	26	6	38	R LOS CANELOS
13	6	-	-	6	-	7	DISTRITO CANUCALQUI
13	6	-	-	6	-	7	R EL LAVADERO

5.- NUMERO DE VIVIENDAS, DE VIVIENDAS PARTICULARES OCUPADAS CON PERSONAS PRESENTES, POR ABASTECIMIENTO Y ORIGEN DEL AGUA; DE HOGARES PARTICULARES CON PERSONAS PRESENTES, POR DISPONIBILIDAD DE RETRETE Y SISTEMA DE ELIMINACION DE AGUAS SERVIDAS, SEGUN PROVINCIAS, COMUNAS, DISTRITOS Y LOCALIDADES

PROVINCIA, COMUNA DISTRITO Y LOCALIDAD			TOTAL DE VIVIENDAS	VIVIENDAS PARTICULARES CON PERSONAS PRESENTES							
			TOTAL	TOTAL	DISPONIBILIDAD Y ORIGEN DEL AGUA						
					RECIBE AGUA POR CAÑERIA				NO RECIBE AGUA POR CAÑERIA		
					TOTAL	DE RED PUBLICA	DE POZO O NORIA	OTRA PROCEDENCIA	TOTAL	POZO O NORIA	OTRA PROCEDENCIA
COMUNA RETIRO			3.531	3.325	923	759	149	15	2.402	2.222	180
DISTRITO RETIRO			1.152	1.108	473	433	40	-	635	582	53
RETIRO	PB.	U	547	523	425	423	2	-	98	75	23
LOS NOGALES		R	88	84	1	-	1	-	83	80	3
RETIRO		R	160	159	4	-	4	-	155	143	12
MAITENES		R	88	83	9	1	8	-	74	67	7
SANTA DELFINA		R	1	1	1	-	1	-	-	-	-
LOS ROBLES		R	144	137	4	-	4	-	133	131	2
FORESTAL COPIHUE		R	58	58	19	2	17	-	39	33	6
EL MEMBRILLO		R	3	2	-	-	-	-	2	2	-
SAN IGNACIO		R	15	15	-	-	-	-	15	15	-
SANTA LAURA		R	9	9	6	6	-	-	3	3	-
LAS ROSAS		R	25	23	3	1	2	-	20	20	-
LA GRANJA		R	14	14	1	-	1	-	13	13	-
DISTRITO PIGUCHEN			332	316	17	-	15	2	299	278	21
CUNAO		R	94	89	10	-	10	-	79	65	14
PIGUCHEN		R	93	92	4	-	3	1	88	85	3
LA GRANJA		R	34	34	-	-	-	-	34	34	-
SANTA TERESA		R	56	49	1	-	1	-	48	47	1
SAN IGNACIO		R	27	24	1	-	1	-	23	22	1
EL MEMBRILLO		R	25	25	1	-	-	1	24	23	1
EL PERAL		R	3	3	-	-	-	-	3	2	1
DISTRITO COPIHUE			491	457	200	180	11	9	257	243	14
COPIHUE	PB.	U	264	255	184	178	6	-	71	63	8
EL CONEJO		R	35	32	-	-	-	-	32	32	-
SAN RAMON		R	5	4	-	-	-	-	4	4	-
SAN LUIS		R	15	12	1	-	-	1	11	8	3
SAN NICOLAS		R	66	61	3	-	3	-	58	57	1
VISTA ALBA		R	14	10	1	1	-	-	9	8	1
EL CARMEN		R	14	14	8	1	-	7	6	6	-
MONTE VERDE		R	7	5	-	-	-	-	5	5	-
SAN AGUSTIN		R	2	2	-	-	-	-	2	2	-
EL TEMBLADOR		R	13	13	1	-	1	-	12	12	-
SANTA TERESA		R	2	2	-	-	-	-	2	2	-
SANTO TOMAS		R	30	26	2	-	1	1	24	23	1
AJIAL VALDIVIESO		R	14	13	-	-	-	-	13	13	-
PALERMO		R	10	8	-	-	-	-	8	8	-

5.- NUMERO DE VIVIENDAS, DE VIVIENDAS PARTICULARES OCUPADAS CON PERSONAS PRESENTES, POR ABASTECIMIENTO Y ORIGEN DEL AGUA; DE HOGARES PARTICULARES CON PERSONAS PRESENTES, POR DISPONIBILIDAD DE RETRETE Y SISTEMA DE ELIMINACION DE AGUAS SERVIDAS, SEGUN PROVINCIAS, COMUNAS, DISTRITOS Y LOCALIDADES

HOGARES PARTICULARES CON PERSONAS PRESENTES							PROVINCIA, COMUNA DISTRITO Y LOCALIDAD
TOTAL	DISPONIBILIDAD DE RETRETE						
	TOTAL	ELIMINACION DE AGUAS SERVIDAS				NO TIENE	
		ALCANTARILLADO O FOSA SEPTICA	ACEQUIA O CANAL	POZO NEGRO	OTRO SISTEMA		
3.516	3.425	291	40	3.068	26	91	COMUNA RETIRO
1.178	1.162	163	13	983	3	16	DISTRITO RETIRO
[illegible]	558	138	4	416	-	-	U PB. RETIRO
85	84	-	-	84	-	1	R LOS NOGALES
161	153	3	1	148	1	8	R RETIRO
86	83	4	1	77	1	3	R MAITENES
1	1	1	-	-	-	-	R SANTA DELFINA
152	149	-	4	145	-	3	R LOS ROBLES
69	69	10	1	58	-	-	R FORESTAL COPIHUE
2	2	-	-	2	-	-	R EL MEMBRILLO
15	15	-	-	15	-	-	R SAN IGNACIO
10	10	5	-	4	1	-	R SANTA LAURA
25	24	2	1	21	-	1	R LAS ROSAS
14	14	-	1	13	-	-	R LA GRANJA
325	309	11	6	286	6	16	DISTRITO PIGUCHEN
93	80	6	1	72	1	13	R CUNAO
94	92	2	-	89	1	2	R PIGUCHEN
35	35	-	-	31	4	-	R LA GRANJA
50	50	1	4	45	-	-	R SANTA TERESA
24	24	1	1	22	-	-	R SAN IGNACIO
26	26	1	-	25	-	-	R EL MEMBRILLO
3	2	-	-	2	-	1	R EL PERAL
500	498	38	3	453	4	2	DISTRITO COPIHUE
290	290	32	3	252	3	-	U PB. COPIHUE
34	34	-	-	33	1	-	R EL CONEJO
4	4	-	-	4	-	-	R SAN RAMON
13	12	-	-	12	-	1	R SAN LUIS
65	64	1	-	63	-	1	R SAN NICOLAS
10	10	-	-	10	-	-	R VISTA ALBA
14	14	3	-	11	-	-	R EL CARMEN
5	5	-	-	5	-	-	R MONTE VERDE
2	2	-	-	2	-	-	R SAN AGUSTIN
13	13	1	-	12	-	-	R EL TEMBLADOR
2	2	-	-	2	-	-	R SANTA TERESA
27	27	1	-	26	-	-	R SANTO TOMAS
13	13	-	-	13	-	-	R AJIAL VALDIVIESO
8	8	-	-	8	-	-	R PALERMO

5.- NUMERO DE VIVIENDAS, DE VIVIENDAS PARTICULARES OCUPADAS CON PERSONAS PRESENTES, POR ABASTECIMIENTO Y ORIGEN DEL AGUA; DE HOGARES PARTICULARES CON PERSONAS PRESENTES, POR DISPONIBILIDAD DE RETRETE Y SISTEMA DE ELIMINACION DE AGUAS SERVIDAS, SEGUN PROVINCIAS, COMUNAS, DISTRITOS Y LOCALIDADES

PROVINCIA, COMUNA DISTRITO Y LOCALIDAD		TOTAL DE VIVIENDAS								
		TOTAL	VIVIENDAS PARTICULARES CON PERSONAS PRESENTES							
			TOTAL	DISPONIBILIDAD Y ORIGEN DEL AGUA						
				RECIBE AGUA POR CAÑERIA				NO RECIBE AGUA POR CAÑERIA		
				TOTAL	DE RED PUBLICA	DE POZO O NORIA	OTRA PROCEDENCIA	TOTAL	POZO O NORIA	OTRA PROCEDENCIA
DISTRITO VILLASECA		356	325	54	42	10	2	271	252	19
MANTUL	R	69	63	-	-	-	-	63	55	8
BUREO	R	35	33	6	-	6	-	27	27	-
HIGUERILLAS	R	54	51	1	-	1	-	50	46	4
LOS CANELOS	R	17	17	-	-	-	-	17	17	-
EL ALMENDRO	R	12	12	2	-	-	2	10	9	1
EL CARMEN	R	6	6	1	-	1	-	5	5	-
CERRILLOS	R	14	13	-	-	-	-	13	12	1
EL PERAL	R	10	10	-	-	-	-	10	9	1
SAN RAMON	R	35	30	1	-	1	-	29	28	1
VILLASECA	R	104	90	43	42	1	-	47	44	3
DISTRITO LOS NABOS		341	304	13	1	10	2	291	277	14
TORREON	R	17	17	2	1	1	-	15	13	2
TALHUENES	R	18	16	1	-	1	-	15	14	1
CURACURA	R	51	45	6	-	4	2	39	35	4
MELOCOTON	R	22	18	-	-	-	-	18	16	2
PERQUILAUQUEN	R	15	12	-	-	-	-	12	11	1
SAN JOSE ALTO	R	46	39	-	-	-	-	39	36	3
LOS NABOS	R	20	19	-	-	-	-	19	19	-
EL BONITO	R	45	41	2	-	2	-	39	39	-
CARDO VERDE	R	37	33	-	-	-	-	33	32	1
LLANQUIRAY	R	11	11	-	-	-	-	11	11	-
CAUQUENES BAJOS	R	19	17	-	-	-	-	17	17	-
CURIPEUMO	R	40	36	2	-	2	-	34	34	-
DISTRITO LAS CAMELIAS		859	815	166	103	63	-	649	590	59
SANTA DELFINA	R	84	82	7	-	7	-	75	61	14
LOS CUARTELES	R	165	150	59	56	3	-	91	82	9
LAS CAMELIAS	R	24	18	2	-	2	-	16	14	2
QUILLAIMO	R	152	140	32	-	32	-	108	93	15
RINCON VALDES	R	36	36	-	-	-	-	36	35	1
ROMERAL	R	86	85	4	-	4	-	81	74	7
SAN MARCOS	R	105	104	7	-	7	-	97	90	7
EL AJIAL	R	143	138	51	47	4	-	87	86	1
HUECHUQUITO	R	5	4	1	-	1	-	3	3	-
SAN ARMANDO	R	4	4	1	-	1	-	3	3	-
EL OLIVO	R	3	3	-	-	-	-	3	3	-
SANTA CECILIA	R	52	51	2	-	2	-	49	46	3

5.- NUMERO DE VIVIENDAS, DE VIVIENDAS PARTICULARES OCUPADAS CON PERSONAS PRESENTES, POR ABASTECIMIENTO Y ORIGEN DEL AGUA; DE HOGARES PARTICULARES CON PERSONAS PRESENTES, POR DISPONIBILIDAD DE RETRETE Y SISTEMA DE ELIMINACION DE AGUAS SERVIDAS, SEGUN PROVINCIAS, COMUNAS, DISTRITOS Y LOCALIDADES

HOGARES PARTICULARES CON PERSONAS PRESENTES							PROVINCIA, COMUNA DISTRITO Y LOCALIDAD
TOTAL	DISPONIBILIDAD DE RETRETE						
	TOTAL	ELIMINACION DE AGUAS SERVIDAS				NO TIENE	
		ALCANTARILLADO O FOSA SEPTICA	ACEQUIA O CANAL	POZO NEGRO	OTRO SISTEMA		
351	332	16	2	310	4	19	DISTRITO VILLASECA
67	61	-	1	56	4	6 R	MANTUL
33	33	3	-	30	-	- R	BUREO
56	50	1	-	49	-	6 R	HIGUERILLAS
17	17	-	-	17	-	- R	LOS CANELOS
12	12	1	-	11	-	- R	EL ALMENDRO
6	6	1	-	5	-	- R	EL CARMEN
15	13	-	-	13	-	2 R	CERRILLOS
10	9	-	-	9	-	1 R	EL PERAL
36	34	-	-	34	-	2 R	SAN RAMON
99	97	10	1	86	-	2 R	VILLASECA
313	302	4	8	285	5	11	DISTRITO LOS NABOS
17	15	1	-	14	-	2 R	TORREON
17	17	-	-	17	-	- R	TALHUENES
46	42	-	8	32	2	4 R	CURACURA
19	18	-	-	18	-	1 R	MELOCOTON
12	11	-	-	11	-	1 R	PERQUILAUQUEN
43	40	-	-	40	-	3 R	SAN JOSE ALTO
19	19	-	-	19	-	- R	LOS NABOS
41	41	1	-	40	-	- R	EL BONITO
33	33	-	-	30	3	- R	CARDO VERDE
11	11	-	-	11	-	- R	LLANQUIRAY
18	18	-	-	18	-	- R	CAUQUENES BAJOS
37	37	2	-	35	-	- R	CURIPEUMO
849	822	59	8	751	4	27	DISTRITO LAS CAMELIAS
88	79	8	-	71	-	9 R	SANTA DELFINA
159	156	8	-	147	1	3 R	LOS CUARTELES
18	16	1	-	15	-	2 R	LAS CAMELIAS
143	137	22	3	112	-	6 R	QUILLAIMO
37	36	-	-	36	-	1 R	RINCON VALDES
85	83	4	-	79	-	2 R	ROMERAL
111	110	3	3	101	3	1 R	SAN MARCOS
145	145	9	2	134	-	- R	EL AJIAL
5	5	1	-	4	-	- R	HUECHUQUITO
4	4	1	-	3	-	- R	SAN ARMANDO
3	3	-	-	3	-	- R	EL OLIVO
51	48	2	-	46	-	3 R	SANTA CECILIA

5.- NUMERO DE VIVIENDAS, DE VIVIENDAS PARTICULARES OCUPADAS CON PERSONAS PRESENTES, POR ABASTECIMIENTO Y ORIGEN DEL AGUA; DE HOGARES PARTICULARES CON PERSONAS PRESENTES, POR DISPONIBILIDAD DE RETRETE Y SISTEMA DE ELIMINACION DE AGUAS SERVIDAS, SEGUN PROVINCIAS, COMUNAS, DISTRITOS Y LOCALIDADES

PROVINCIA, COMUNA DISTRITO Y LOCALIDAD			TOTAL DE VIVIENDAS								
			TOTAL	VIVIENDAS PARTICULARES CON PERSONAS PRESENTES							
				TOTAL	DISPONIBILIDAD Y ORIGEN DEL AGUA						
					RECIBE AGUA POR CAÑERIA				NO RECIBE AGUA POR CAÑERIA		
					TOTAL	DE RED PUBLICA	DE POZO O NORIA	OTRA PROCEDENCIA	TOTAL	POZO O NORIA	OTRA PROCEDENCIA
COMUNA VILLA ALEGRE			3.129	2.959	1.287	1.096	182	9	1.672	1.499	173
DISTRITO VILLA ALEGRE			1.142	1.073	774	734	40	-	299	274	25
VILLA ALEGRE	PB.	U	608	569	538	537	1	-	31	27	4
POB. BERNARDO O'HIGGINS	AL.	U	97	92	16	11	5	-	76	70	6
CERTENEJAS		R	162	153	129	129	-	-	24	15	9
CERRILLOS		R	62	56	23	19	4	-	33	31	2
BATUDAHUE		R	37	32	2	-	2	-	30	29	1
RINCON DE LOBOS		R	83	80	6	2	4	-	74	73	1
TRAPICHE		R	37	37	22	1	21	-	15	14	1
LA ARENA		R	56	54	38	35	3	-	16	15	1
DISTRITO GUARACULEN			222	208	54	34	20	-	154	149	5
CRUCE ESTACION		R	14	10	3	1	2	-	7	7	-
LOS GUIONES		R	53	49	7	-	7	-	42	42	-
AVENIDA ESTACION		R	46	46	27	26	1	-	19	19	-
LA ARENA		R	31	29	8	7	1	-	21	19	2
GUARACULEN		R	58	56	5	-	5	-	51	49	2
EL DURAZNO		R	20	18	4	-	4	-	14	13	1
DISTRITO REYES			325	307	54	2	49	3	253	208	45
GUARACULEN		R	5	5	1	-	1	-	4	2	2
LONCOMILLA		R	98	89	18	1	17	-	71	43	28
LOMA DE LAS TORTILLAS		R	125	123	10	-	9	1	113	102	11
CHOCOA		R	41	38	16	1	14	1	22	18	4
PANGAL		R	40	37	5	-	5	-	32	32	-
GUAIPILO		R	16	15	4	-	3	1	11	11	-
DISTRITO PATAGUAS			626	606	78	40	37	1	528	488	40
LAGUNILLAS		R	159	155	10	-	10	-	145	132	13
EL SAUCE		R	116	109	35	27	8	-	74	74	-
PATAGUAS		R	71	68	7	-	7	-	61	59	2
PEÑUELAS		R	71	69	15	13	2	-	54	50	4
LA ESPERANZA		R	136	134	6	-	5	1	128	112	16
MONTE GRANDE		R	73	71	5	-	5	-	66	61	5

5 - NUMERO DE VIVIENDAS, DE VIVIENDAS PARTICULARES OCUPADAS CON PERSONAS PRESENTES, POR ABASTECIMIENTO Y ORIGEN DEL AGUA; DE HOGARES PARTICULARES CON PERSONAS PRESENTES, POR DISPONIBILIDAD DE RETRETE Y SISTEMA DE ELIMINACION DE AGUAS SERVIDAS, SEGUN PROVINCIAS, COMUNAS, DISTRITOS Y LOCALIDADES

HOGARES PARTICULARES CON PERSONAS PRESENTES							PROVINCIA, COMUNA DISTRITO Y LOCALIDAD
TOTAL	DISPONIBILIDAD DE RETRETE						
	TOTAL	ELIMINACION DE AGUAS SERVIDAS				NO TIENE	
		ALCANTARILLADO O FOSA SEPTICA	ACEQUIA O CANAL	POZO NEGRO	OTRO SISTEMA		
3.139	3.056	626	52	2.363	15	83	COMUNA VILLA ALEGRE
1.137	1.130	491	7	627	5	7	DISTRITO VILLA ALEGRE
601	601	397	2	200	2	-	U PB. VILLA ALEGRE
97	96	2	-	94	-	1	U AL. POB. BERNARDO O'HIGGINS
169	168	52	3	112	1	1	R CERTENEJAS
58	57	9	-	46	2	1	R CERRILLOS
32	31	2	-	29	-	1	R BATUDAHUE
82	82	4	1	77	-	-	R RINCON DE LOBOS
41	40	10	1	29	-	1	R TRAPICHE
57	55	15	-	40	-	2	R LA ARENA
217	215	16	8	189	2	2	DISTRITO GUARACULEN
10	10	3	-	7	-	-	R CRUCE ESTACION
54	54	4	1	49	-	-	R LOS GUIONES
48	48	3	-	43	2	-	R AVENIDA ESTACION
29	28	5	-	23	-	1	R LA ARENA
58	58	-	5	53	-	-	R GUARACULEN
18	17	1	2	14	-	1	R EL DURAZNO
326	306	36	6	264	-	20	DISTRITO REYES
5	4	1	-	3	-	1	R GUARACULEN
93	81	16	-	65	-	12	R LONCOMILLA
134	131	2	-	129	-	3	R LOMA DE LAS TORTILLAS
39	37	11	4	22	-	2	R CHOCOA
39	37	4	-	33	-	2	R PANGAL
16	16	2	2	12	-	-	R GUAIPILO
646	617	25	9	577	6	29	DISTRITO PATAGUAS
166	156	4	2	149	1	10	R LAGUNILLAS
113	113	6	-	104	3	-	R EL SAUCE
72	67	2	-	64	1	5	R PATAGUAS
73	71	4	-	67	-	2	R PEÑUELAS
150	140	6	4	129	1	10	R LA ESPERANZA
72	70	3	3	64	-	2	R MONTE GRANDE

5.- NUMERO DE VIVIENDAS, DE VIVIENDAS PARTICULARES OCUPADAS CON PERSONAS PRESENTES, POR ABASTECIMIENTO Y ORIGEN DEL AGUA; DE HOGARES PARTICULARES CON PERSONAS PRESENTES, POR DISPONIBILIDAD DE RETRETE Y SISTEMA DE ELIMINACION DE AGUAS SERVIDAS, SEGUN PROVINCIAS, COMUNAS, DISTRITOS Y LOCALIDADES

PROVINCIA, COMUNA DISTRITO Y LOCALIDAD			TOTAL DE VIVIENDAS	VIVIENDAS PARTICULARES CON PERSONAS PRESENTES							
			TOTAL	TOTAL	DISPONIBILIDAD Y ORIGEN DEL AGUA						
					RECIBE AGUA POR CAÑERIA				NO RECIBE AGUA POR CAÑERIA		
					TOTAL	DE RED PUBLICA	DE POZO O NORIA	OTRA PROCEDENCIA	TOTAL	POZO O NORIA	OTRA PROCEDENCIA
DISTRITO COIBUNGO			386	366	214	208	5	1	152	142	10
ESTACION VILLA ALEGRE	PB.	U	241	231	208	208	-	-	23	22	1
LAS ROSAS		R	29	24	-	-	-	-	24	22	2
COIBUNGO		R	75	73	3	-	2	1	70	64	6
MONTE GRANDE		R	25	25	1	-	1	-	24	24	-
ESTACION VILLA ALEGRE		R	16	13	2	-	2	-	11	10	1
DISTRITO PUTAGAN			428	399	113	78	31	4	286	238	48
PUTAGAN	AL.	U	119	110	76	73	3	-	34	14	20
PUTAGAN		R	52	50	5	-	4	1	45	34	11
CUNACO		R	135	129	13	1	11	1	116	112	4
LINCURA		R	63	58	16	4	12	-	42	30	12
LA FINCA		R	59	52	3	-	1	2	49	48	1
COMUNA SAN JAVIER			7.111	6.700	3.530	3.108	160	262	3.170	2.526	644
DISTRITO PLAZA			529	494	485	485	-	-	9	7	2
SAN JAVIER	CD.	U	529	494	485	485	-	-	9	7	2
DISTRITO CEMENTERIO			750	716	642	634	7	1	74	45	29
SAN JAVIER	CD.	U	623	601	587	585	2	-	14	3	11
BOBADILLA		R	103	91	43	38	4	1	48	34	14
LA OBRA		R	6	6	3	2	1	-	3	3	-
CEMENTERIO		R	18	18	9	9	-	-	9	5	4
DISTRITO JUNTAS VIEJAS			546	523	489	480	8	1	34	16	18
SAN JAVIER	CD.	U	538	516	482	480	1	1	34	16	18
CAMINO A VILLA ALEGRE		R	8	7	7	-	7	-	-	-	-
DISTRITO CHANQUICO			1.116	1.074	873	856	2	15	201	158	43
SAN JAVIER	CD.	U	971	938	834	830	2	2	104	69	35
CHANQUICO		R	73	69	10	-	-	10	59	56	3
LAS ROSAS		R	72	67	29	26	-	3	38	33	5

5.- NUMERO DE VIVIENDAS, DE VIVIENDAS PARTICULARES OCUPADAS CON PERSONAS PRESENTES, POR ABASTECIMIENTO Y ORIGEN DEL AGUA; DE HOGARES PARTICULARES CON PERSONAS PRESENTES, POR DISPONIBILIDAD DE RETRETE Y SISTEMA DE ELIMINACION DE AGUAS SERVIDAS, SEGUN PROVINCIAS, COMUNAS, DISTRITOS Y LOCALIDADES

HOGARES PARTICULARES CON PERSONAS PRESENTES							PROVINCIA, COMUNA DISTRITO Y LOCALIDAD
TOTAL	DISPONIBILIDAD DE RETRETE						
	TOTAL	ELIMINACION DE AGUAS SERVIDAS				NO TIENE	
		ALCANTARILLADO O FOSA SEPTICA	ACEQUIA O CANAL	POZO NEGRO	OTRO SISTEMA		
398	389	21	15	351	2	9	DISTRITO COIBUNGO
258	258	18	8	232	-	-	U PB. ESTACION VILLA ALEGRE
26	24	-	1	23	-	2	R LAS ROSAS
74	68	1	4	62	1	6	R COIBUNGO
25	25	-	-	24	1	-	R MONTE GRANDE
15	14	2	2	10	-	1	R ESTACION VILLA ALEGRE
415	399	37	7	355	-	16	DISTRITO PUTAGAN
117	117	11	-	106	-	-	U AL. PUTAGAN
53	46	3	1	42	-	7	R PUTAGAN
130	128	7	3	118	-	2	R CUNACO
61	55	14	1	40	-	6	R LINCURA
54	53	2	2	49	-	1	R LA FINCA
7.103	6.733	1.967	119	4.607	40	370	COMUNA SAN JAVIER
524	524	486	12	25	1	-	DISTRITO PLAZA
524	524	486	12	25	1	-	U CD. SAN JAVIER
773	761	474	16	266	5	12	DISTRITO CEMENTERIO
651	651	465	12	174	-	-	U CD. SAN JAVIER
98	89	5	1	78	5	9	R BOBADILLA
6	6	2	2	2	-	-	R LA OBRA
18	15	2	1	12	-	3	R CEMENTERIO
576	576	120	21	434	1	-	DISTRITO JUNTAS VIEJAS
569	569	119	19	430	1	-	U CD. SAN JAVIER
7	7	1	2	4	-	-	R CAMINO A VILLA ALEGRE
1.171	1.164	615	4	544	1	7	DISTRITO CHANQUICO
1.028	1.026	602	4	419	1	2	U CD. SAN JAVIER
73	73	2	-	71	-	-	R CHANQUICO
70	65	11	-	54	-	5	R LAS ROSAS

5.- NUMERO DE VIVIENDAS, DE VIVIENDAS PARTICULARES OCUPADAS CON PERSONAS PRESENTES, POR ABASTECIMIENTO Y ORIGEN DEL AGUA; DE HOGARES PARTICULARES CON PERSONAS PRESENTES, POR DISPONIBILIDAD DE RETRETE Y SISTEMA DE ELIMINACION DE AGUAS SERVIDAS, SEGUN PROVINCIAS, COMUNAS, DISTRITOS Y LOCALIDADES

PROVINCIA, COMUNA DISTRITO Y LOCALIDAD			TOTAL DE VIVIENDAS								
			TOTAL	VIVIENDAS PARTICULARES CON PERSONAS PRESENTES							
				TOTAL	DISPONIBILIDAD Y ORIGEN DEL AGUA						
					RECIBE AGUA POR CAÑERIA				NO RECIBE AGUA POR CAÑERIA		
					TOTAL	DE RED PUBLICA	DE POZO O NORIA	OTRA PROCEDENCIA	TOTAL	POZO O NORIA	OTRA PROCEDENCIA
DISTRITO SANTA CECILIA			280	266	36	8	11	17	230	204	26
CHANQUICO		R	11	11	3	-	2	1	8	7	1
SANTA CECILIA		R	76	76	5	1	3	1	71	60	11
SANTA NATALIA		R	70	66	3	-	-	3	63	55	8
CALLE LARGA		R	123	113	25	7	6	12	88	82	6
DISTRITO CABRERIA			267	260	93	83	5	5	167	136	31
ORILLA DEL MAULE		R	114	112	32	26	4	2	30	67	13
MARIÑICO		R	38	37	28	28	-	-	9	4	5
CABRERIA		R	54	52	4	2	-	2	48	42	6
PUENTE PANDO		R	61	59	29	27	1	1	30	23	7
DISTRITO BOBADILLA			888	854	428	356	47	25	426	350	76
SAN JAVIER	CD.	U	228	222	171	165	5	1	51	38	13
BOBADILLA	AL.	U	188	182	117	93	9	15	65	54	11
ORILLA DEL MAULE		R	250	240	52	41	7	4	188	167	21
EL PASO		R	65	56	3	2	1	-	53	42	11
PULLUQUEN		R	132	130	69	45	19	5	61	46	15
BOBADILLA		R	25	24	16	10	6	-	8	3	5
DISTRITO VAQUERIA			211	193	44	1	22	21	149	124	25
VAQUERIA		R	67	60	19	-	11	8	41	41	-
EL PARRON		R	37	30	2	-	1	1	28	24	4
EL PEUMAL		R	107	103	23	1	10	12	80	59	21
DISTRITO VILLAVICENCIO			453	415	67	-	8	59	348	291	57
ALQUIHUE		R	86	73	1	-	1	-	72	69	3
VILLAVICENCIO		R	50	43	12	-	1	11	31	25	6
PICHIVOQUE		R	40	34	3	-	-	3	31	22	9
SANTA ANA		R	114	106	26	-	4	22	80	69	11
BOTACURA		R	45	45	17	-	2	15	28	16	12
SAN BALDOMERO		R	69	69	8	-	-	8	61	49	12
MELOCURA		R	49	45	-	-	-	-	45	41	4

5.- NUMERO DE VIVIENDAS, DE VIVIENDAS PARTICULARES OCUPADAS CON PERSONAS PRESENTES, POR ABASTECIMIENTO Y ORIGEN DEL AGUA; DE HOGARES PARTICULARES CON PERSONAS PRESENTES, POR DISPONIBILIDAD DE RETRETE Y SISTEMA DE ELIMINACION DE AGUAS SERVIDAS, SEGUN PROVINCIAS, COMUNAS, DISTRITOS Y LOCALIDADES

HOGARES PARTICULARES CON PERSONAS PRESENTES							PROVINCIA, COMUNA DISTRITO Y LOCALIDAD
TOTAL	DISPONIBILIDAD DE RETRETE						
	TOTAL	ELIMINACION DE AGUAS SERVIDAS				NO TIENE	
		ALCANTARILLADO O FOSA SEPTICA	ACEQUIA O CANAL	POZO NEGRO	OTRO SISTEMA		
282	268	7	6	253	2	14	DISTRITO SANTA CECILIA
11	11	2	1	7	1	- R	CHANQUICO
86	84	2	2	79	1	2 R	SANTA CECILIA
68	61	2	-	59	-	7 R	SANTA NATALIA
117	112	1	3	108	-	5 R	CALLE LARGA
267	252	12	5	233	2	15	DISTRITO CABRERIA
117	113	6	3	102	2	4 R	ORILLA DEL MAULE
38	34	-	1	33	-	4 R	MARIÑICO
52	49	3	1	45	-	3 R	CABRERIA
60	56	3	-	53	-	4 R	PUENTE PANDO
886	870	141	15	707	7	16	DISTRITO BOBADILLA
236	236	64	1	167	4	- U CD.	SAN JAVIER
192	192	39	3	149	1	- U AL.	BOBADILLA
245	242	18	2	221	1	3 R	ORILLA DEL MAULE
57	53	-	2	51	-	4 R	EL PASO
131	124	17	6	100	1	7 R	PULLUQUEN
25	23	3	1	19	-	2 R	BOBADILLA
210	195	19	2	173	1	15	DISTRITO VAQUERIA
69	68	12	2	54	-	1 R	VAQUERIA
33	28	1	-	27	-	5 R	EL PARRON
108	99	6	-	92	1	9 R	EL PEUMAL
461	406	23	5	373	5	55	DISTRITO VILLAVICENCIO
80	79	-	1	78	-	1 R	ALQUIHUE
45	43	5	-	37	1	2 R	VILLAVICENCIO
38	26	2	1	23	-	12 R	PICHIVOQUE
124	109	9	3	96	1	15 R	SANTA ANA
50	39	5	-	33	1	11 R	BOTACURA
78	67	2	-	63	2	11 R	SAN BALDOMERO
46	43	-	-	43	-	3 R	MELOCURA

5.- NUMERO DE VIVIENDAS, DE VIVIENDAS PARTICULARES OCUPADAS CON PERSONAS PRESENTES, POR ABASTECIMIENTO Y ORIGEN DEL AGUA; DE HOGARES PARTICULARES CON PERSONAS PRESENTES, POR DISPONIBILIDAD DE RETRETE Y SISTEMA DE ELIMINACION DE AGUAS SERVIDAS, SEGUN PROVINCIAS, COMUNAS, DISTRITOS Y LOCALIDADES

PROVINCIA, COMUNA DISTRITO Y LOCALIDAD			TOTAL DE VIVIENDAS	VIVIENDAS PARTICULARES CON PERSONAS PRESENTES							
			TOTAL	TOTAL	DISPONIBILIDAD Y ORIGEN DEL AGUA						
					RECIBE AGUA POR CAÑERIA				NO RECIBE AGUA POR CAÑERIA		
					TOTAL	DE RED PUBLICA	DE POZO O NORIA	OTRA PROCEDENCIA	TOTAL	POZO O NORIA	OTRA PROCEDENCIA
DISTRITO MELOZAL			675	645	141	105	18	18	504	472	32
MARIMAURA		R	53	53	2	-	1	1	51	49	2
MELOZAL		R	390	373	122	105	6	11	251	241	10
CARRIZAL		R	186	174	12	-	6	6	162	142	20
CALIBORO		R	46	45	5	-	5	-	40	40	-
DISTRITO CALIBORO			326	296	14	-	6	8	282	239	43
PURAPEL		R	32	27	-	-	-	-	27	16	11
PILLAY		R	116	105	3	-	2	1	102	82	20
LOS MAJUELOS		R	19	17	2	-	2	-	15	14	1
CALIBORO		R	130	123	8	-	1	7	115	105	10
ARBOLILLO		R	29	24	1	-	1	-	23	22	1
DISTRITO LA HUERTA			281	272	72	60	5	7	200	172	28
HUERTA DEL MAULE	AL.	U	67	64	54	54	-	-	10	8	2
PAN DE AZUCAR		R	88	88	7	-	4	3	81	64	17
RANCHILLOS		R	87	83	1	-	1	-	82	74	8
LA PITIGUA		R	32	30	3	-	-	3	27	26	1
HUERTA DEL MAULE		R	7	7	7	6	-	1	-	-	-
DISTRITO CODELLIMA			246	229	16	2	6	8	213	152	61
COMEN		R	39	37	-	-	-	-	37	32	5
LA ORILLA DE PURAPEL		R	53	51	7	2	5	-	44	39	5
RASTROJOS		R	66	57	-	-	-	-	57	36	21
CODELLIMA		R	29	25	-	-	-	-	25	20	5
LAS CATALINAS		R	33	33	8	-	1	7	25	11	14
QUEBRADA HONDA		R	26	26	1	-	-	1	25	14	11
DISTRITO NIRIVILO			419	351	103	38	13	52	248	101	147
NIRIVILO	AL.	U	62	49	39	33	2	4	10	7	3
SANTA ROSA		R	104	86	17	-	7	10	69	26	43
MINGRE		R	85	73	15	-	4	11	58	42	16
LAS CAÑAS DE MINGRE		R	46	43	17	-	-	17	26	10	16
VALLE DE PICHAMAN		R	55	41	4	-	-	4	37	5	32
LAS BARRANCAS		R	67	59	11	5	-	6	48	11	37

5.- NUMERO DE VIVIENDAS, DE VIVIENDAS PARTICULARES OCUPADAS CON PERSONAS PRESENTES, POR ABASTECIMIENTO Y ORIGEN DEL AGUA; DE HOGARES PARTICULARES CON PERSONAS PRESENTES, POR DISPONIBILIDAD DE RETRETE Y SISTEMA DE ELIMINACION DE AGUAS SERVIDAS, SEGUN PROVINCIAS, COMUNAS, DISTRITOS Y LOCALIDADES

HOGARES PARTICULARES CON PERSONAS PRESENTES							PROVINCIA, COMUNA DISTRITO Y LOCALIDAD
TOTAL	DISPONIBILIDAD DE RETRETE						
	TOTAL	ELIMINACION DE AGUAS SERVIDAS				NO TIENE	
		ALCANTARILLADO O FOSA SEPTICA	ACEQUIA O CANAL	POZO NEGRO	OTRO SISTEMA		
656	635	33	11	591	-	21	DISTRITO MELOZAL
53	51	-	1	50	-	2 R	MARIMAURA
381	376	28	5	343	-	5 R	MELOZAL
177	163	5	5	153	-	14 R	CARRIZAL
45	45	-	-	45	-	- R	CALIBORO
308	276	5	-	269	2	32	DISTRITO CALIBORO
27	17	-	-	17	-	10 R	PURAPEL
108	96	-	-	95	1	12 R	PILLAY
17	16	-	-	15	1	1 R	LOS MAJUELOS
131	123	5	-	118	-	8 R	CALIBORO
25	24	-	-	24	-	1 R	ARBOLILLO
282	263	7	1	254	1	19	DISTRITO LA HUERTA
68	68	3	-	65	-	- U AL.	HUERTA DEL MAULE
91	77	2	-	75	-	14 R	PAN DE AZUCAR
85	81	-	-	80	1	4 R	RANCHILLOS
30	29	2	1	26	-	1 R	LA PITIGUA
8	8	-	-	8	-	- R	HUERTA DEL MAULE
235	187	2	8	175	2	48	DISTRITO CODELLIMA
38	35	-	-	35	-	3 R	COMEN
54	51	1	1	48	1	3 R	LA ORILLA DE PURAPEL
58	37	-	1	36	-	21 R	RASTROJOS
26	24	-	4	20	-	2 R	CODELLIMA
33	24	1	2	20	1	9 R	LAS CATALINAS
26	16	-	-	16	-	10 R	QUEBRADA HONDA
356	258	20	12	216	10	98	DISTRITO NIRIVILO
53	53	9	-	44	-	- U AL.	NIRIVILO
86	54	5	1	43	5	32 R	SANTA ROSA
73	63	-	3	56	4	10 R	MINGRE
43	30	5	1	24	-	13 R	LAS CAÑAS DE MINGRE
41	25	1	3	20	1	16 R	VALLE DE PICHAMAN
60	33	-	4	29	-	27 R	LAS BARRANCAS

5.- NUMERO DE VIVIENDAS, DE VIVIENDAS PARTICULARES OCUPADAS CON PERSONAS PRESENTES, POR ABASTECIMIENTO Y ORIGEN DEL AGUA; DE HOGARES PARTICULARES CON PERSONAS PRESENTES, POR DISPONIBILIDAD DE RETRETE Y SISTEMA DE ELIMINACION DE AGUAS SERVIDAS, SEGUN PROVINCIAS, COMUNAS, DISTRITOS Y LOCALIDADES

PROVINCIA, COMUNA DISTRITO Y LOCALIDAD		TOTAL DE VIVIENDAS								
		TOTAL	VIVIENDAS PARTICULARES CON PERSONAS PRESENTES							
			TOTAL	DISPONIBILIDAD Y ORIGEN DEL AGUA						
				RECIBE AGUA POR CAÑERIA				NO RECIBE AGUA POR CAÑERIA		
				TOTAL	DE RED PUBLICA	DE POZO O NORIA	OTRA PROCEDENCIA	TOTAL	POZO O NORIA	OTRA PROCEDENCIA
DISTRITO EL VALLE		124	112	27	-	2	25	85	59	26
LOS MAQUIS	R	63	57	18	-	1	17	39	17	22
EL VALLE	R	61	55	9	-	1	8	46	42	4

5.- NUMERO DE VIVIENDAS, DE VIVIENDAS PARTICULARES OCUPADAS CON PERSONAS PRESENTES, POR ABASTECIMIENTO Y ORIGEN DEL AGUA; DE HOGARES PARTICULARES CON PERSONAS PRESENTES, POR DISPONIBILIDAD DE RETRETE Y SISTEMA DE ELIMINACION DE AGUAS SERVIDAS, SEGUN PROVINCIAS, COMUNAS, DISTRITOS Y LOCALIDADES

HOGARES PARTICULARES CON PERSONAS PRESENTES							PROVINCIA, COMUNA DISTRITO Y LOCALIDAD
TOTAL	DISPONIBILIDAD DE RETRETE						
	TOTAL	ELIMINACION DE AGUAS SERVIDAS				NO TIENE	
		ALCANTARILLADO O FOSA SEPTICA	ACEQUIA O CANAL	POZO NEGRO	OTRO SISTEMA		
116	98	3	1	94	-	18	DISTRITO EL VALLE
59	46	3	-	43	-	13 R	LOS MAQUIS
57	52	-	1	51	-	5 R	EL VALLE

5.- NUMERO DE VIVIENDAS, DE VIVIENDAS PARTICULARES OCUPADAS CON PERSONAS PRESENTES, POR ABASTECIMIENTO Y ORIGEN DEL AGUA; DE HOGARES PARTICULARES CON PERSONAS PRESENTES, POR DISPONIBILIDAD DE RETRETE Y SISTEMA DE ELIMINACION DE AGUAS SERVIDAS, SEGUN PROVINCIAS, COMUNAS, DISTRITOS Y LOCALIDADES

PROVINCIA, COMUNA DISTRITO Y LOCALIDAD			TOTAL DE VIVIENDAS								
			TOTAL	VIVIENDAS PARTICULARES CON PERSONAS PRESENTES							
				TOTAL	DISPONIBILIDAD Y ORIGEN DEL AGUA						
					RECIBE AGUA POR CAÑERIA				NO RECIBE AGUA POR CAÑERIA		
					TOTAL	DE RED PUBLICA	DE POZO O NORIA	OTRA PROCEDENCIA	TOTAL	POZO O NORIA	OTRA PROCEDENCIA
PROVINCIA CAUQUENES			13.046	11.245	6.561	6.242	185	134	4.684	2.774	1.910
COMUNA CAUQUENES			9.230	8.310	5.522	5.264	159	99	2.788	1.727	1.061
DISTRITO PLAZA DE ARMAS			543	493	484	484	-	-	9	6	3
CAUQUENES	CD.	U	543	493	484	484	-	-	9	6	3
DISTRITO REGIMIENTO			968	893	878	877	1	-	15	7	8
CAUQUENES	CD.	U	968	893	878	877	1	-	15	7	8
DISTRITO ARTURO PRAT			1.335	1.264	1.224	1.223	1	-	40	21	19
CAUQUENES	CD.	U	1.335	1.264	1.224	1.223	1	-	40	21	19
DISTRITO INDEPENDENCIA			326	297	296	296	-	-	1	-	1
CAUQUENES	CD.	U	326	297	296	296	-	-	1	-	1
DISTRITO LOS ESTANQUES			969	887	858	857	1	-	29	7	22
CAUQUENES	CD.	U	965	884	856	855	1	-	28	7	21
RETULEMUS		R	4	3	2	2	-	-	1	-	1
DISTRITO BARRIO ESTACION			1.189	1.073	870	845	24	1	203	157	46
CAUQUENES	CD.	U	960	893	846	845	1	-	47	19	28
BARRIO ESTACION		R	12	8	-	-	-	-	8	5	3
LA POSADA		R	52	42	13	-	13	-	29	26	3
CANCHA ALEGRE		R	111	89	2	-	2	-	87	77	10
CAMINO A POCILLAS		R	14	10	8	-	8	-	2	2	-
LOS DESPACHOS		R	40	31	1	-	-	1	30	28	2
DISTRITO EL BOLDO			99	77	10	-	9	1	67	67	-
EL BOLDO		R	59	45	10	-	9	1	35	35	-
LOS DESPACHOS		R	40	32	-	-	-	-	32	32	-

5.- NUMERO DE VIVIENDAS, DE VIVIENDAS PARTICULARES OCUPADAS CON PERSONAS PRESENTES, POR ABASTECIMIENTO Y ORIGEN DEL AGUA; DE HOGARES PARTICULARES CON PERSONAS PRESENTES, POR DISPONIBILIDAD DE RETRETE Y SISTEMA DE ELIMINACION DE AGUAS SERVIDAS, SEGUN PROVINCIAS, COMUNAS, DISTRITOS Y LOCALIDADES

HOGARES PARTICULARES CON PERSONAS PRESENTES							PROVINCIA, COMUNA DISTRITO Y LOCALIDAD
TOTAL	DISPONIBILIDAD DE RETRETE						
	TOTAL	ELIMINACION DE AGUAS SERVIDAS				NO TIENE	
		ALCANTARILLADO O FOSA SEPTICA	ACEQUIA O CANAL	POZO NEGRO	OTRO SISTEMA		
11.919	10.849	3.827	65	6.926	31	1.070	PROVINCIA CAUQUENES
8.854	8.238	3.388	42	4.791	17	616	COMUNA CAUQUENES
513	512	486	-	26	-	1	DISTRITO PLAZA DE ARMAS
513	512	486	-	26	-	1	U CD. CAUQUENES
914	914	580	1	331	2	-	DISTRITO REGIMIENTO
914	914	580	1	331	2	-	U CD. CAUQUENES
1.364	1.364	892	2	470	-	-	DISTRITO ARTURO PRAT
1.364	1.364	892	2	470	-	-	U CD. CAUQUENES
335	335	305	-	30	-	-	DISTRITO INDEPENDENCIA
335	335	305	-	30	-	-	U CD. CAUQUENES
1.057	1.056	700	15	339	2	1	DISTRITO LOS ESTANQUES
1.054	1.054	699	15	338	2	-	U CD. CAUQUENES
3	2	1	-	1	-	1 R	RETULEMUS
1.170	1.164	322	2	839	1	6	DISTRITO BARRIO ESTACION
988	988	303	2	682	1	-	U CD. CAUQUENES
8	8	-	-	8	-	- R	BARRIO ESTACION
42	41	8	-	33	-	1 R	LA POSADA
91	87	2	-	85	-	4 R	CANCHA ALEGRE
10	10	8	-	2	-	- R	CAMINO A POCILLAS
31	30	1	-	29	-	1 R	LOS DESPACHOS
77	77	-	-	77	-	-	DISTRITO EL BOLDO
45	45	-	-	45	-	- R	EL BOLDO
32	32	-	-	32	-	- R	LOS DESPACHOS

5.- NUMERO DE VIVIENDAS, DE VIVIENDAS PARTICULARES OCUPADAS CON PERSONAS PRESENTES, POR ABASTECIMIENTO Y ORIGEN DEL AGUA; DE HOGARES PARTICULARES CON PERSONAS PRESENTES, POR DISPONIBILIDAD DE RETRETE Y SISTEMA DE ELIMINACION DE AGUAS SERVIDAS, SEGUN PROVINCIAS, COMUNAS, DISTRITOS Y LOCALIDADES

PROVINCIA, COMUNA DISTRITO Y LOCALIDAD			TOTAL DE VIVIENDAS								
			TOTAL	VIVIENDAS PARTICULARES CON PERSONAS PRESENTES							
				TOTAL	DISPONIBILIDAD Y ORIGEN DEL AGUA						
					RECIBE AGUA POR CAÑERIA				NO RECIBE AGUA POR CAÑERIA		
					TOTAL	DE RED PUBLICA	DE POZO O NORIA	OTRA PROCEDENCIA	TOTAL	POZO O NORIA	OTRA PROCEDENCIA
DISTRITO CARACOL			107	94	10	-	9	1	84	76	8
CARACOL		R	41	37	4	-	3	1	33	29	4
CULENCO		R	33	26	3	-	3	-	23	20	3
EL BOLDO		R	8	7	-	-	-	-	7	6	1
LAS GARZAS		R	6	5	-	-	-	-	5	5	-
EL ORIENTE		R	19	19	3	-	3	-	16	16	-
DISTRITO PEDERNALES			124	104	7	-	4	3	97	66	31
REUCO		R	10	8	-	-	-	-	8	6	2
CULENCO		R	48	42	1	-	1	-	41	32	9
EL ARENAL I		R	5	3	-	-	-	-	3	1	2
CHACRA TRES PESOS		R	11	8	-	-	-	-	8	3	5
CAMARICO		R	24	21	5	-	2	3	16	5	11
EL ARENAL II		R	7	6	-	-	-	-	6	5	1
LOS AROMOS		R	4	4	-	-	-	-	4	4	-
LAS CASAS		R	15	12	1	-	1	-	11	10	1
DISTRITO SAUZAL			445	397	101	81	12	8	296	216	80
SAUZAL	AL.	U	115	104	81	81	-	-	23	18	5
NAME		R	149	131	15	-	9	6	116	68	48
SAUZAL		R	35	31	1	-	-	1	30	24	6
PURAPEL		R	60	50	1	-	1	-	49	38	11
EL ARENAL		R	63	60	3	-	2	1	57	49	8
LA MEDIAGUA		R	23	21	-	-	-	-	21	19	2
DISTRITO QUELLA			304	245	29	-	23	6	216	193	23
QUELLA		R	67	57	12	-	12	-	45	45	-
GUALVE		R	54	40	4	-	4	-	36	30	6
VAQUERIA		R	38	34	3	-	1	2	31	21	10
TOMENELO		R	20	15	5	-	2	3	10	7	3
RIO CAUQUENES		R	16	11	-	-	-	-	11	11	-
CAPELLANIA		R	42	34	1	-	1	-	33	32	1
LA GLORIA		R	67	54	4	-	3	1	50	47	3

5.- NUMERO DE VIVIENDAS, DE VIVIENDAS PARTICULARES OCUPADAS CON PERSONAS PRESENTES, POR ABASTECIMIENTO Y ORIGEN DEL AGUA; DE HOGARES PARTICULARES CON PERSONAS PRESENTES, POR DISPONIBILIDAD DE RETRETE Y SISTEMA DE ELIMINACION DE AGUAS SERVIDAS, SEGUN PROVINCIAS, COMUNAS, DISTRITOS Y LOCALIDADES

HOGARES PARTICULARES CON PERSONAS PRESENTES							PROVINCIA, COMUNA DISTRITO Y LOCALIDAD
TOTAL	DISPONIBILIDAD DE RETRETE						
	TOTAL	ELIMINACION DE AGUAS SERVIDAS				NO TIENE	
		ALCANTARILLADO O FOSA SEPTICA	ACEQUIA O CANAL	POZO NEGRO	OTRO SISTEMA		
95	90	4	-	86	-	5	DISTRITO CARACOL
38	36	2	-	34	-	2 R	CARACOL
26	24	-	-	24	-	2 R	CULENCO
7	6	-	-	6	-	1 R	EL BOLDO
5	5	-	-	5	-	- R	LAS GARZAS
19	19	2	-	17	-	- R	EL ORIENTE
106	87	1	-	85	1	19	DISTRITO PEDERNALES
8	6	-	-	6	-	2 R	REUCO
42	37	-	-	36	1	5 R	CULENCO
3	2	-	-	2	-	1 R	EL ARENAL I
8	3	-	-	3	-	5 R	CHACRA TRES PESOS
22	18	-	-	18	-	4 R	CAMARICO
6	5	-	-	5	-	1 R	EL ARENAL II
4	4	-	-	4	-	- R	LOS AROMOS
13	12	1	-	11	-	1 R	LAS CASAS
416	360	10	1	346	3	56	DISTRITO SAUZAL
114	114	8	-	106	-	- U AL.	SAUZAL
137	100	1	1	98	-	37 R	NAME
31	26	-	-	26	-	5 R	SAUZAL
52	45	1	-	43	1	7 R	PURAPEL
60	55	-	-	53	2	5 R	EL ARENAL
22	20	-	-	20	-	2 R	LA MEDIAGUA
249	236	10	2	220	4	13	DISTRITO QUELLA
60	60	2	1	54	3	- R	QUELLA
40	37	2	1	33	1	3 R	GUALVE
35	28	2	-	26	-	7 R	VAQUERIA
15	13	2	-	11	-	2 R	TOMENELO
11	11	-	-	11	-	- R	RIO CAUQUENES
34	34	-	-	34	-	- R	CAPELLANIA
54	53	2	-	51	-	1 R	LA GLORIA

5.- NUMERO DE VIVIENDAS, DE VIVIENDAS PARTICULARES OCUPADAS CON PERSONAS PRESENTES, POR ABASTECIMIENTO Y ORIGEN DEL AGUA; DE HOGARES PARTICULARES CON PERSONAS PRESENTES, POR DISPONIBILIDAD DE RETRETE Y SISTEMA DE ELIMINACION DE AGUAS SERVIDAS, SEGUN PROVINCIAS, COMUNAS, DISTRITOS Y LOCALIDADES

PROVINCIA, COMUNA DISTRITO Y LOCALIDAD			TOTAL DE VIVIENDAS	VIVIENDAS PARTICULARES CON PERSONAS PRESENTES							
			TOTAL	TOTAL	DISPONIBILIDAD Y ORIGEN DEL AGUA						
					RECIBE AGUA POR CAÑERIA				NO RECIBE AGUA POR CAÑERIA		
					TOTAL	DE RED PUBLICA	DE POZO O NORIA	OTRA PROCEDENCIA	TOTAL	POZO O NORIA	OTRA PROCEDENCIA
DISTRITO POCILLAS			262	221	54	35	18	1	167	144	23
POCILLAS	AL.	U	74	55	43	35	8	-	12	12	-
LA PATAGUA		R	21	20	5	-	5	-	15	15	-
LAS CASAS		R	14	14	1	-	1	-	13	13	-
RUCACHORO		R	35	27	3	-	2	1	24	19	5
LAGUNILLAS		R	23	21	-	-	-	-	21	19	2
COLOMAVIDA		R	35	30	1	-	1	-	29	26	3
BARRIALES		R	28	22	1	-	1	-	21	19	2
SAN PEDRO DE ARMENGOL		R	32	32	-	-	-	-	32	21	11
DISTRITO SAN ANTONIO			312	260	17	-	12	5	243	220	23
MANGARRAL		R	48	41	1	-	-	1	40	24	16
TRES ESQUINAS		R	142	113	8	-	8	-	105	101	4
CAMINO A POCILLAS		R	55	47	1	-	1	-	46	46	-
CHORRILLOS		R	67	59	7	-	3	4	52	49	3
DISTRITO SAN MANUEL			302	278	10	-	2	8	268	107	161
CANCHA DE LOS HUEVOS		R	46	41	-	-	-	-	41	4	37
PORVENIR		R	8	8	-	-	-	-	8	7	1
EL ARRAYAN		R	32	31	1	-	-	1	30	3	27
TEQUEL		R	40	37	1	-	-	1	36	26	10
LA RAYA NORTE		R	29	29	1	-	-	1	28	8	20
OVEJERIA		R	74	73	3	-	-	3	70	33	37
SANDOVAL		R	18	18	-	-	-	-	18	14	4
LAS TUNAS		R	43	32	4	-	2	2	28	6	22
LOMAS DE TAPIA		R	12	9	-	-	-	-	9	6	3
DISTRITO CORONEL DE MAULE			363	314	35	26	4	5	279	100	179
LAS CANCHAS		R	57	50	-	-	-	-	50	25	25
PICHIHUEDQUE		R	67	63	1	-	1	-	62	14	48
DELICIAS		R	17	14	-	-	-	-	14	-	14
CAYURRANQUIL		R	68	63	1	-	-	1	62	20	42
RINCON DE CORONEL		R	42	29	-	-	-	-	29	-	29
QUINHUE		R	55	43	4	-	-	4	39	20	19
CORONEL DE MAULE		R	57	52	29	26	3	-	23	21	2

5.- NUMERO DE VIVIENDAS, DE VIVIENDAS PARTICULARES OCUPADAS CON PERSONAS PRESENTES, POR ABASTECIMIENTO Y ORIGEN DEL AGUA; DE HOGARES PARTICULARES CON PERSONAS PRESENTES, POR DISPONIBILIDAD DE RETRETE Y SISTEMA DE ELIMINACION DE AGUAS SERVIDAS, SEGUN PROVINCIAS, COMUNAS, DISTRITOS Y LOCALIDADES

HOGARES PARTICULARES CON PERSONAS PRESENTES							PROVINCIA, COMUNA DISTRITO Y LOCALIDAD
TOTAL	DISPONIBILIDAD DE RETRETE						
	TOTAL	ELIMINACION DE AGUAS SERVIDAS				NO TIENE	
		ALCANTARILLADO O FOSA SEPTICA	ACEQUIA O CANAL	POZO NEGRO	OTRO SISTEMA		
222	208	11	-	197	-	14	DISTRITO POCILLAS
55	55	6	-	49	-	- U AL.	POCILLAS
20	20	2	-	18	-	- R	LA PATAGUA
15	15	-	-	15	-	- R	LAS CASAS
27	23	1	-	22	-	4 R	RUCACHORO
21	20	-	-	20	-	1 R	LAGUNILLAS
30	28	1	-	27	-	2 R	COLOMAVIDA
22	21	1	-	20	-	1 R	BARRIALES
32	26	-	-	26	-	6 R	SAN PEDRO DE ARMENGOL
274	259	9	-	250	-	15	DISTRITO SAN ANTONIO
42	35	1	-	34	-	7 R	MANGARRAL
120	115	5	-	110	-	5 R	TRES ESQUINAS
48	48	1	-	47	-	- R	CAMINO A POCILLAS
64	61	2	-	59	-	3 R	CHORRILLOS
281	173	1	1	170	1	108	DISTRITO SAN MANUEL
41	15	-	1	14	-	26 R	CANCHA DE LOS HUEVOS
8	8	-	-	8	-	- R	PORVENIR
31	17	-	-	17	-	14 R	EL ARRAYAN
40	32	-	-	32	-	8 R	TEQUEL
29	12	-	-	11	1	17 R	LA RAYA NORTE
73	49	1	-	48	-	24 R	OVEJERIA
18	18	-	-	18	-	- R	SANDOVAL
32	16	-	-	16	-	16 R	LAS TUNAS
9	6	-	-	6	-	3 R	LOMAS DE TAPIA
319	181	4	2	174	1	138	DISTRITO CORONEL DE MAULE
51	34	-	-	34	-	17 R	LAS CANCHAS
64	32	-	2	30	-	32 R	PICHIHUEDQUE
14	3	-	-	3	-	11 R	DELICIAS
63	27	-	-	26	1	36 R	CAYURRANQUIL
31	3	-	-	3	-	28 R	RINCON DE CORONEL
43	29	-	-	29	-	14 R	QUINHUE
53	53	4	-	49	-	- R	CORONEL DE MAULE

5 - NUMERO DE VIVIENDAS, DE VIVIENDAS PARTICULARES OCUPADAS CON PERSONAS PRESENTES, POR ABASTECIMIENTO Y ORIGEN DEL AGUA; DE HOGARES PARTICULARES CON PERSONAS PRESENTES, POR DISPONIBILIDAD DE RETRETE Y SISTEMA DE ELIMINACION DE AGUAS SERVIDAS, SEGUN PROVINCIAS, COMUNAS, DISTRITOS Y LOCALIDADES

PROVINCIA, COMUNA DISTRITO Y LOCALIDAD			TOTAL DE VIVIENDAS								
			TOTAL	VIVIENDAS PARTICULARES CON PERSONAS PRESENTES							
				TOTAL	DISPONIBILIDAD Y ORIGEN DEL AGUA						
					RECIBE AGUA POR CAÑERIA				NO RECIBE AGUA POR CAÑERIA		
					TOTAL	DE RED PUBLICA	DE POZO O NORIA	OTRA PROCEDENCIA	TOTAL	POZO O NORIA	OTRA PROCEDENCIA
DISTRITO PILEN			803	728	298	232	14	52	430	165	265
SANTA SOFIA	AL.	U	122	115	105	104	1	-	10	10	-
LAS BURRAS		R	25	22	-	-	-	-	22	-	22
RINCON DE PILEN		R	112	105	10	-	3	7	95	27	68
PILEN ALTO		R	92	83	22	-	7	15	61	9	52
SANTA SOFIA		R	18	17	-	-	-	-	17	16	1
RINCON DE RETUPEL		R	72	55	4	-	1	3	51	33	18
PORONGO		R	243	216	133	124	1	8	83	57	26
TUTUVEN		R	57	54	16	4	-	12	38	4	34
TABOLGUEN		R	62	61	8	-	1	7	53	9	44
DISTRITO LAS GARZAS			665	592	334	308	20	6	258	122	136
CAUQUENES	CD.	U	340	321	300	300	-	-	21	16	5
ILOCHEGUA		R	219	180	20	1	18	1	160	87	73
LA CABRERIA		R	106	91	14	7	2	5	77	19	58
DISTRITO UNIHUE			114	93	7	-	5	2	86	53	33
CHACARILLA		R	48	44	2	-	2	-	42	12	30
UNIHUE		R	41	26	2	-	2	-	24	22	2
SAN IGNACIO		R	12	10	3	-	1	2	7	7	-
EL PELLIZCO		R	13	13	-	-	-	-	13	12	1
COMUNA PELLUHUE			1.990	1.227	385	369	6	10	842	405	437
DISTRITO PELLUHUE			1.062	493	255	250	2	3	238	97	141
PELLUHUE	PB.	U	722	278	224	222	1	1	54	29	25
MARISCADERO	AL.	U	96	27	24	24	-	-	3	3	-
LA VEGA		R	63	55	5	3	1	1	50	10	40
PELLUHUE		R	108	80	1	1	-	-	79	34	45
POLHUIN		R	73	53	1	-	-	1	52	21	31
DISTRITO CURANIPE			411	276	119	119	-	-	157	86	71
CURANIPE	AL.	U	234	130	119	119	-	-	11	2	9
CERRO VERDE		R	23	16	-	-	-	-	16	12	4
PEUÑO		R	139	116	-	-	-	-	116	72	44
CERROS PELADOS		R	15	14	-	-	-	-	14	-	14

5.- NUMERO DE VIVIENDAS, DE VIVIENDAS PARTICULARES OCUPADAS CON PERSONAS PRESENTES, POR ABASTECIMIENTO Y ORIGEN DEL AGUA; DE HOGARES PARTICULARES CON PERSONAS PRESENTES, POR DISPONIBILIDAD DE RETRETE Y SISTEMA DE ELIMINACION DE AGUAS SERVIDAS, SEGUN PROVINCIAS, COMUNAS, DISTRITOS Y LOCALIDADES

HOGARES PARTICULARES CON PERSONAS PRESENTES							PROVINCIA, COMUNA DISTRITO Y LOCALIDAD
TOTAL	DISPONIBILIDAD DE RETRETE						
	TOTAL	ELIMINACION DE AGUAS SERVIDAS				NO TIENE	
		ALCANTARILLADO O FOSA SEPTICA	ACEQUIA O CANAL	POZO NEGRO	OTRO SISTEMA		
752	611	29	4	578	-	141	DISTRITO PILEN
120	120	3	1	116	-	-	U AL. SANTA SOFIA
22	-	-	-	-	-	22	R LAS BURRAS
105	56	2	3	51	-	49	R RINCON DE PILEN
83	61	3	-	58	-	22	R PILEN ALTO
17	17	-	-	17	-	-	R SANTA SOFIA
58	50	-	-	50	-	8	R RINCON DE RETUPEL
231	224	17	-	207	-	7	R PORONGO
54	38	2	-	36	-	16	R TUTUVEN
62	45	2	-	43	-	17	R TABOLGUEN
614	546	20	9	515	2	68	DISTRITO LAS GARZAS
341	341	5	-	336	-	-	U CD. CAUQUENES
182	147	14	8	123	2	35	R ILOCHEGUA
91	58	1	1	56	-	33	R LA CABRERIA
96	65	4	3	58	-	31	DISTRITO UNIHUE
45	18	2	-	16	-	27	R CHACARILLA
27	24	1	-	23	-	3	R UNIHUE
11	11	1	3	7	-	-	R SAN IGNACIO
13	12	-	-	12	-	1	R EL PELLIZCO
1.255	1.006	164	10	824	8	249	COMUNA PELLUHUE
505	446	114	4	328	-	59	DISTRITO PELLUHUE
288	287	105	3	179	-	1	U PB. PELLUHUE
28	28	6	-	22	-	-	U AL. MARISCADERO
55	33	3	-	30	-	22	R LA VEGA
81	52	-	1	51	-	29	R PELLUHUE
53	46	-	-	46	-	7	R POLHUIN
287	245	47	2	196	-	42	DISTRITO CURANIPE
137	137	47	1	89	-	-	U AL. CURANIPE
16	12	-	-	12	-	4	R CERRO VERDE
120	95	-	1	94	-	25	R PEUÑO
14	1	-	-	1	-	13	R CERROS PELADOS

5 - NUMERO DE VIVIENDAS, DE VIVIENDAS PARTICULARES OCUPADAS CON PERSONAS PRESENTES, POR ABASTECIMIENTO Y ORIGEN DEL AGUA; DE HOGARES PARTICULARES CON PERSONAS PRESENTES, POR DISPONIBILIDAD DE RETRETE Y SISTEMA DE ELIMINACION DE AGUAS SERVIDAS, SEGUN PROVINCIAS, COMUNAS, DISTRITOS Y LOCALIDADES

PROVINCIA, COMUNA DISTRITO Y LOCALIDAD			TOTAL DE VIVIENDAS	VIVIENDAS PARTICULARES CON PERSONAS PRESENTES							
			TOTAL	TOTAL	DISPONIBILIDAD Y ORIGEN DEL AGUA						
					RECIBE AGUA POR CAÑERIA				NO RECIBE AGUA POR CAÑERIA		
					TOTAL	DE RED PUBLICA	DE POZO O NORIA	OTRA PROCEDENCIA	TOTAL	POZO O NORIA	OTRA PROCEDENCIA
DISTRITO CHOVELLEN			517	458	11	-	4	7	447	222	225
CHOVELLEN		R	268	226	4	-	4	-	222	187	35
QUILICURA		R	62	61	-	-	-	-	61	9	52
EL RISCO		R	20	17	-	-	-	-	17	-	17
SALTO DE AGUA		R	39	38	-	-	-	-	38	18	20
CANELILLOS		R	25	24	-	-	-	-	24	1	23
RAMADILLAS		R	11	11	-	-	-	-	11	1	10
TREGUALEMU		R	92	81	7	-	-	7	74	6	68
COMUNA CHANCO			1.826	1.708	654	609	20	25	1.054	642	412
DISTRITO CHANCO NORTE			427	387	310	300	2	8	77	39	38
CHANCO	PB.	U	371	338	304	300	1	3	34	11	23
ROMERILLO		R	7	7	-	-	-	-	7	1	6
BUEN RETIRO		R	5	3	-	-	-	-	3	3	-
TEJERIA		R	13	10	-	-	-	-	10	6	4
CHANCO NORTE		R	23	22	5	-	-	5	17	14	3
LA AGUADA		R	8	7	1	-	1	-	6	4	2
DISTRITO DOLLIMBUTA			251	245	3	-	-	3	242	183	59
RELOCA		R	183	177	-	-	-	-	177	126	51
PUNCHEMA		R	51	51	3	-	-	3	48	41	7
SANTA ROSA		R	17	17	-	-	-	-	17	16	1
DISTRITO PINOTALCA			304	292	16	-	9	7	276	194	82
LOANCO		R	103	101	9	-	3	6	92	69	23
PAHUIL		R	73	64	6	-	6	-	58	57	1
QUILHUINE		R	61	61	-	-	-	-	61	27	34
EL PAJAL		R	28	28	1	-	-	1	27	18	9
SAN JOSE		R	2	2	-	-	-	-	2	1	1
LA SILLETA		R	7	7	-	-	-	-	7	4	3
EL SAUCE		R	15	14	-	-	-	-	14	12	2
LA GLORIA		R	9	9	-	-	-	-	9	-	9
GUALLE MOCHO		R	3	3	-	-	-	-	3	3	-
LA PENINSULA		R	3	3	-	-	-	-	3	3	-

5.- NUMERO DE VIVIENDAS, DE VIVIENDAS PARTICULARES OCUPADAS CON PERSONAS PRESENTES, POR ABASTECIMIENTO Y ORIGEN DEL AGUA; DE HOGARES PARTICULARES CON PERSONAS PRESENTES, POR DISPONIBILIDAD DE RETRETE Y SISTEMA DE ELIMINACION DE AGUAS SERVIDAS, SEGUN PROVINCIAS, COMUNAS, DISTRITOS Y LOCALIDADES

HOGARES PARTICULARES CON PERSONAS PRESENTES							PROVINCIA, COMUNA DISTRITO Y LOCALIDAD
TOTAL	DISPONIBILIDAD DE RETRETE						
	TOTAL	ELIMINACION DE AGUAS SERVIDAS				NO TIENE	
		ALCANTARILLADO O FOSA SEPTICA	ACEQUIA O CANAL	POZO NEGRO	OTRO SISTEMA		
463	315	3	4	300	8	148	DISTRITO CHOVELLEN
227	204	2	-	195	7	23 R	CHOVELLEN
61	49	-	2	47	-	12 R	QUILICURA
18	11	-	-	11	-	7 R	EL RISCO
38	19	-	-	19	-	19 R	SALTO DE AGUA
25	3	-	-	3	-	22 R	CANELILLOS
11	2	-	-	2	-	9 R	RAMADILLAS
83	27	1	2	23	1	56 R	TREGUALEMU
1.810	1.605	275	13	1.311	6	205	COMUNA CHANCO
409	405	138	1	264	2	4	DISTRITO CHANCO NORTE
359	359	135	1	222	1	- U PB.	CHANCO
7	5	-	-	5	-	2 R	ROMERILLO
3	3	-	-	3	-	- R	BUEN RETIRO
10	8	-	-	8	-	2 R	TEJERIA
23	23	3	-	19	1	- R	CHANCO NORTE
7	7	-	-	7	-	- R	LA AGUADA
254	230	1	2	226	1	24	DISTRITO DOLLIMBUTA
182	166	-	2	163	1	16 R	RELOCA
53	46	1	-	45	-	7 R	PUNCHEMA
19	18	-	-	18	-	1 R	SANTA ROSA
301	260	5	-	255	-	41	DISTRITO PINOTALCA
102	97	1	-	96	-	5 R	LOANCO
70	69	4	-	65	-	1 R	PAHUIL
63	44	-	-	44	-	19 R	QUILHUINE
28	20	-	-	20	-	8 R	EL PAJAL
2	1	-	-	1	-	1 R	SAN JOSE
7	5	-	-	5	-	2 R	LA SILLETA
14	14	-	-	14	-	- R	EL SAUCE
9	4	-	-	4	-	5 R	LA GLORIA
3	3	-	-	3	-	- R	GUALLE MOCHO
3	3	-	-	3	-	- R	LA PENINSULA

5.- NUMERO DE VIVIENDAS, DE VIVIENDAS PARTICULARES OCUPADAS CON PERSONAS PRESENTES, POR ABASTECIMIENTO Y ORIGEN DEL AGUA; DE HOGARES PARTICULARES CON PERSONAS PRESENTES, POR DISPONIBILIDAD DE RETRETE Y SISTEMA DE ELIMINACION DE AGUAS SERVIDAS, SEGUN PROVINCIAS, COMUNAS, DISTRITOS Y LOCALIDADES

PROVINCIA, COMUNA DISTRITO Y LOCALIDAD			TOTAL DE VIVIENDAS	VIVIENDAS PARTICULARES CON PERSONAS PRESENTES							
			TOTAL	TOTAL	DISPONIBILIDAD Y ORIGEN DEL AGUA						
					RECIBE AGUA POR CAÑERIA				NO RECIBE AGUA POR CAÑERIA		
					TOTAL	DE RED PUBLICA	DE POZO O NORIA	OTRA PROCEDENCIA	TOTAL	POZO O NORIA	OTRA PROCEDENCIA
DISTRITO BATUCO			147	135	6	-	5	1	129	88	41
SANTA ROSA		R	25	24	-	-	-	-	24	15	9
LAS GARZAS		R	35	32	4	-	3	1	28	16	12
BATUCO		R	18	16	-	-	-	-	16	5	11
LOS PEUMOS		R	26	24	-	-	-	-	24	21	3
LOS COPIHUES		R	8	7	-	-	-	-	7	5	2
TENEQUIN		R	15	13	2	-	2	-	11	11	-
HUECHAHUE		R	20	19	-	-	-	-	19	15	4
DISTRITO PERALILLO			210	189	5	-	-	5	184	52	132
MOLCO		R	20	20	1	-	-	1	19	7	12
EL CARMIN		R	24	23	-	-	-	-	23	14	9
PERALILLO		R	11	11	-	-	-	-	11	1	10
TEJERIA		R	7	5	-	-	-	-	5	2	3
BUEN RETIRO		R	12	9	-	-	-	-	9	6	3
COIHUECO		R	47	46	-	-	-	-	46	4	42
CALABOZO		R	10	10	1	-	-	1	9	4	5
DESECHO		R	5	5	-	-	-	-	5	-	5
LA VEGA		R	22	19	-	-	-	-	19	2	17
POLHUIN		R	52	41	3	-	-	3	38	12	26
DISTRITO CHANCO SUR			487	460	314	309	4	1	146	86	60
CHANCO	PB.	U	368	351	307	304	3	-	44	31	13
CHANCO SUR		R	40	30	5	4	-	1	25	17	8
RAHUE		R	48	48	1	1	-	-	47	25	22
QUIRIMAVIDA		R	20	20	1	-	1	-	19	7	12
LIRCAY		R	11	11	-	-	-	-	11	6	5

5.- NUMERO DE VIVIENDAS, DE VIVIENDAS PARTICULARES OCUPADAS CON PERSONAS PRESENTES, POR ABASTECIMIENTO Y ORIGEN DEL AGUA; DE HOGARES PARTICULARES CON PERSONAS PRESENTES, POR DISPONIBILIDAD DE RETRETE Y SISTEMA DE ELIMINACION DE AGUAS SERVIDAS, SEGUN PROVINCIAS, COMUNAS, DISTRITOS Y LOCALIDADES

HOGARES PARTICULARES CON PERSONAS PRESENTES								
TOTAL	DISPONIBILIDAD DE RETRETE							PROVINCIA, COMUNA DISTRITO Y LOCALIDAD
	TOTAL	ELIMINACION DE AGUAS SERVIDAS				NO TIENE		
		ALCANTARILLADO O FOSA SEPTICA	ACEQUIA O CANAL	POZO NEGRO	OTRO SISTEMA			
143	111	-	5	106	-	32		DISTRITO BATUCO
26	22	-	-	22	-	4	R	SANTA ROSA
32	21	-	-	21	-	11	R	LAS GARZAS
16	9	-	5	4	-	7	R	BATUCO
25	21	-	-	21	-	4	R	LOS PEUMOS
10	8	-	-	8	-	2	R	LOS COPIHUES
13	13	-	-	13	-	-	R	TENEQUIN
21	17	-	-	17	-	4	R	HUECHAHUE
193	95	2	4	88	1	98		DISTRITO PERALILLO
20	9	1	-	8	-	11	R	MOLCO
24	19	-	3	15	1	5	R	EL CARMIN
11	3	-	-	3	-	8	R	PERALILLO
5	5	-	-	5	-	-	R	TEJERIA
9	7	-	-	7	-	2	R	BUEN RETIRO
46	5	-	1	4	-	41	R	COIHUECO
12	8	1	-	7	-	4	R	CALABOZO
5	-	-	-	-	-	5	R	DESECHO
19	7	-	-	7	-	12	R	LA VEGA
42	32	-	-	32	-	10	R	POLHUIN
510	504	129	1	372	2	6		DISTRITO CHANCO SUR
393	393	128	1	262	2	-	U PB.	CHANCO
30	29	-	-	29	-	1	R	CHANCO SUR
54	52	1	-	51	-	2	R	RAHUE
22	19	-	-	19	-	3	R	QUIRIMAVIDA
11	11	-	-	11	-	-	R	LIRCAY

6.- PORCENTAJE DE POBLACION EN VIVIENDAS PARTICULARES, POR ABASTECIMIENTO Y ORIGEN DEL AGUA; EN HOGARES PARTICULARES, POR DISPONIBILIDAD DE RETRETE Y SISTEMA DE ELIMINACION DE AGUAS SERVIDAS, SEGUN PROVINCIAS, COMUNAS, DISTRITOS Y LOCALIDADES

PROVINCIA, COMUNA DISTRITO Y LOCALIDAD			PERSONAS EN VIVIENDAS PARTICULARES							
			TOTAL DE PERSONAS	DISPONIBILIDAD Y ORIGEN DEL AGUA						
				RECIBE AGUA POR CAÑERIA				NO RECIBE AGUA POR CAÑERIA		
				TOTAL	DE RED PUBLICA	DE POZO O NORIA	OTRA PROCEDENCIA	TOTAL	POZO O NORIA	OTRA PROCEDENCIA
REGION DEL MAULE			713.360	58,9	54,5	3,0	1,3	41,1	29,6	11,5
PROVINCIA CURICO			183.348	57,6	51,8	4,6	1,2	42,4	31,1	11,3
COMUNA CURICO			81.975	77,2	73,9	2,8	0,5	22,8	15,9	6,9
DISTRITO PLAZA DE ARMAS			5.849	99,3	99,3	-	-	0,7	-	0,7
CURICO	CD.	U	5.849	99,3	99,3	-	-	0,7	-	0,7
DISTRITO HOSPICIO			9.407	98,1	97,9	0,1	-	1,9	1,3	0,6
CURICO	CD.	U	9.407	98,1	97,9	0,1	-	1,9	1,3	0,6
DISTRITO CERRO CONDELL			15.344	95,8	95,4	0,3	0,2	4,2	1,7	2,5
CURICO	CD.	U	15.182	96,0	95,6	0,2	0,2	4,0	1,5	2,5
AGUAS NEGRAS		R	14	42,9	42,9	-	-	57,1	57,1	-
ESCUELA HOGAR		R	148	82,4	76,4	6,1	-	17,6	17,6	-
DISTRITO CEMENTERIO			7.156	97,5	97,4	0,1	-	2,5	1,8	0,7
CURICO	CD.	U	7.057	98,8	98,8	-	-	1,2	0,5	0,8
EL BOLDO		R	99	7,1	-	7,1	-	92,9	92,9	-
DISTRITO CONVENTO VIEJO			16.330	93,1	92,3	0,6	0,2	6,9	2,1	4,8
CURICO	CD.	U	15.293	95,0	94,4	0,5	0,1	5,0	0,6	4,4
CONVENTO VIEJO		R	595	75,5	74,6	0,8	-	24,5	15,8	8,7
TUTUQUEN ALTO		R	375	41,3	35,5	4,0	1,9	58,7	41,6	17,1
CURICO		R	67	89,6	77,6	11,9	-	10,4	10,4	-
DISTRITO TUTUQUEN			2.967	24,3	17,3	6,2	0,8	75,7	63,3	12,4
ISLA MARCHANT		R	849	5,3	1,4	3,2	0,7	94,7	86,8	7,9
TUTUQUEN		R	2.118	31,9	23,6	7,5	0,8	68,1	53,8	14,3

6.- PORCENTAJE DE POBLACION EN VIVIENDAS PARTICULARES, POR ABASTECIMIENTO Y ORIGEN DEL AGUA; EN HOGARES PARTICULARES, POR DISPONIBILIDAD DE RETRETE Y SISTEMA DE ELIMINACION DE AGUAS SERVIDAS, SEGUN PROVINCIAS, COMUNAS, DISTRITOS Y LOCALIDADES

PERSONAS EN HOGARES PARTICULARES							PROVINCIA, COMUNA DISTRITO Y LOCALIDAD
TOTAL DE PERSONAS	DISPONIBILIDAD DE RETRETE						
	TOTAL	ELIMINACION DE AGUAS SERVIDAS				NO TIENE	
		ALCANTARILLADO O FOSA SEPTICA	ACEQUIA O CANAL	POZO NEGRO	OTRO SISTEMA		
713.360	95,2	38,9	2,2	53,5	0,6	4,8	REGION DEL MAULE
183.348	95,8	38,4	3,4	53,3	0,6	4,2	PROVINCIA CURICO
81.975	98,3	58,3	1,9	37,7	0,5	1,7	COMUNA CURICO
5.849	99,9	99,2	-	0,7	-	0,1	DISTRITO PLAZA DE ARMAS
5.849	99,9	99,2	-	0,7	-	0,1	U CD. CURICO
9.407	100,0	97,0	0,1	2,7	0,1	-	DISTRITO HOSPICIO
9.407	100,0	97,0	0,1	2,7	0,1	-	U CD. CURICO
15.344	99,9	69,6	0,5	28,9	0,9	0,1	DISTRITO CERRO CONDELL
15.182	99,9	70,0	0,5	28,4	0,9	0,1	U CD. CURICO
14	100,0	42,9	-	57,1	-	-	R AGUAS NEGRAS
148	100,0	29,7	-	70,3	-	-	R ESCUELA HOGAR
7.156	99,9	94,7	0,1	5,1	-	0,1	DISTRITO CEMENTERIO
7.057	99,9	95,9	0,1	3,8	-	0,1	U CD. CURICO
99	100,0	7,1	-	92,9	-	-	R EL BOLDO
16.330	99,8	53,1	2,9	43,4	0,4	0,2	DISTRITO CONVENTO VIEJO
15.293	99,9	55,7	2,9	41,1	0,2	0,1	U CD. CURICO
595	97,5	19,2	1,3	77,0	-	2,5	R CONVENTO VIEJO
375	98,7	8,0	6,1	77,9	6,7	1,3	R TUTUQUEN ALTO
67	98,5	13,4	-	79,1	6,0	1,5	R CURICO
2.967	97,3	6,0	6,1	84,6	0,5	2,7	DISTRITO TUTUQUEN
849	97,4	0,9	3,5	91,3	1,6	2,6	R ISLA MARCHANT
2.118	97,2	8,1	7,1	81,9	0,1	2,8	R TUTUQUEN

6.- PORCENTAJE DE POBLACION EN VIVIENDAS PARTICULARES, POR ABASTECIMIENTO Y ORIGEN DEL AGUA; EN HOGARES PARTICULARES, POR DISPONIBILIDAD DE RETRETE Y SISTEMA DE ELIMINACION DE AGUAS SERVIDAS, SEGUN PROVINCIAS, COMUNAS, DISTRITOS Y LOCALIDADES

PROVINCIA, COMUNA DISTRITO Y LOCALIDAD			PERSONAS EN VIVIENDAS PARTICULARES							
			TOTAL DE PERSONAS	DISPONIBILIDAD Y ORIGEN DEL AGUA						
				RECIBE AGUA POR CAÑERIA				NO RECIBE AGUA POR CAÑERIA		
				TOTAL	DE RED PUBLICA	DE POZO O NORIA	OTRA PROCEDENCIA	TOTAL	POZO O NORIA	OTRA PROCEDENCIA
DISTRITO BARROS NEGROS			6.053	88,9	87,4	1,5	-	11,1	8,7	2,4
CURICO	CD.	U	5.117	97,5	97,5	-	-	2,5	1,8	0,7
BARROS NEGROS		R	613	55,8	45,5	10,3	-	44,2	28,7	15,5
EL BOLDO		R	323	14,9	5,6	9,3	-	85,1	80,8	4,3
DISTRITO LOS GUINDOS			2.243	10,7	1,2	9,3	0,2	89,3	61,7	27,6
ISLA MARCHANT		R	900	13,1	2,9	9,7	0,6	86,9	75,6	11,3
LOS GUINDOS		R	836	11,5	-	11,5	-	88,5	44,4	44,1
SANTA OLGA		R	507	5,1	-	5,1	-	94,9	65,7	29,2
DISTRITO SARMIENTO			2.767	39,3	33,8	5,3	0,3	60,7	49,4	11,3
SARMIENTO	PB.	U	1.507	38,6	31,1	7,4	-	61,4	58,3	3,1
SARMIENTO		R	746	38,1	34,3	3,8	-	61,9	42,9	19,0
RAUQUEN		R	60	71,7	71,7	-	-	28,3	28,3	-
VISTA HERMOSA		R	454	39,6	36,6	1,3	1,8	60,4	33,0	27,3
DISTRITO RAUQUEN			1.599	61,5	53,5	8,0	-	38,5	32,0	6,5
CURICO	CD.	U	797	96,9	96,9	-	-	3,1	3,1	-
EL BOLDO		R	90	16,7	2,2	14,4	-	83,3	83,3	-
CURICO		R	42	54,8	16,7	38,1	-	45,2	28,6	16,7
RAUQUEN CAMPO		R	324	15,7	2,8	13,0	-	84,3	79,3	4,9
RAUQUEN		R	252	48,4	25,8	22,6	-	51,6	20,6	31,0
LAS ACACIAS		R	42	-	-	-	-	100,0	92,9	7,1
SARMIENTO		R	52	-	-	-	-	100,0	100,0	-
DISTRITO ZAPALLAR			4.035	36,2	24,5	10,9	0,8	63,8	51,5	12,2
VILLA SANTA ELENA	AL.	U	906	91,8	88,1	2,9	0,9	8,2	6,5	1,7
LOS NICHES		R	302	59,6	55,6	4,0	-	40,4	39,1	1,3
LA FLORIDA		R	133	28,6	-	28,6	-	71,4	63,9	7,5
HUAÑUÑE		R	150	-	-	-	-	100,0	92,7	7,3
MARENGO		R	360	42,2	5,0	37,2	-	57,8	50,8	6,9
SANTO DOMINGO		R	147	4,8	2,0	2,7	-	95,2	83,7	11,6
SAN MANUEL		R	112	22,3	2,7	19,6	-	77,7	77,7	-
EL SAUCE		R	104	1,0	-	1,0	-	99,0	96,2	2,9
LA ESPERANZA		R	205	19,0	-	19,0	-	81,0	75,1	5,9
LOS CRISTALES		R	570	3,3	-	1,4	1,9	96,7	51,6	45,1
EL PRADO		R	138	5,8	-	5,8	-	94,2	63,8	30,4
EL PORVENIR		R	427	28,8	-	28,8	-	71,2	69,6	1,6

6.- PORCENTAJE DE POBLACION EN VIVIENDAS PARTICULARES, POR ABASTECIMIENTO Y ORIGEN DEL AGUA; EN HOGARES PARTICULARES, POR DISPONIBILIDAD DE RETRETE Y SISTEMA DE ELIMINACION DE AGUAS SERVIDAS, SEGUN PROVINCIAS, COMUNAS, DISTRITOS Y LOCALIDADES

PERSONAS EN HOGARES PARTICULARES							PROVINCIA, COMUNA DISTRITO Y LOCALIDAD
TOTAL DE PERSONAS	DISPONIBILIDAD DE RETRETE						
	TOTAL	ELIMINACION DE AGUAS SERVIDAS				NO TIENE	
		ALCANTARILLADO O FOSA SEPTICA	ACEQUIA O CANAL	POZO NEGRO	OTRO SISTEMA		
6.053	99,9	78,5	2,7	18,3	0,3	0,1	DISTRITO BARROS NEGROS
5.117	100,0	90,5	0,3	9,1	0,1	-	U CD. CURICO
613	98,7	15,8	22,8	58,2	1,8	1,3	R BARROS NEGROS
323	100,0	7,4	2,2	88,9	1,5	-	R EL BOLDO
2.243	92,3	4,6	2,3	85,1	0,3	7,7	DISTRITO LOS GUINDOS
900	92,9	7,7	4,0	80,4	0,8	7,1	R ISLA MARCHANT
836	91,7	2,9	1,7	87,2	-	8,3	R LOS GUINDOS
507	92,3	2,0	0,4	89,9	-	7,7	R SANTA OLGA
2.767	95,9	9,5	0,8	84,3	1,2	4,1	DISTRITO SARMIENTO
1.507	100,0	6,0	0,9	91,7	1,3	-	U PB. SARMIENTO
746	90,3	12,5	-	77,1	0,8	9,7	R SARMIENTO
60	100,0	26,7	-	73,3	-	-	R RAUQUEN
454	90,7	13,9	2,0	73,1	1,8	9,3	R VISTA HERMOSA
1.599	99,7	50,5	1,0	48,0	0,2	0,3	DISTRITO RAUQUEN
797	100,0	91,7	-	8,3	-	-	U CD. CURICO
90	100,0	8,9	-	91,1	-	-	R EL BOLDO
42	100,0	28,6	-	71,4	-	-	R CURICO
324	100,0	11,1	0,6	87,3	0,9	-	R RAUQUEN CAMPO
252	98,0	8,3	5,6	84,1	-	2,0	R RAUQUEN
42	100,0	-	-	100,0	-	-	R LAS ACACIAS
52	100,0	-	-	100,0	-	-	R SARMIENTO
4.035	94,8	5,2	2,4	86,3	1,0	5,2	DISTRITO ZAPALLAR
906	100,0	6,1	0,2	93,7	-	-	U AL. VILLA SANTA ELENA
302	98,7	-	-	98,7	-	1,3	R LOS NICHES
133	92,5	9,0	-	83,5	-	7,5	R LA FLORIDA
150	92,7	-	6,7	73,3	12,7	7,3	R HUAÑUÑE
360	98,1	14,2	5,8	78,1	-	1,9	R MARENGO
147	88,4	2,7	5,4	80,3	-	11,6	R SANTO DOMINGO
112	100,0	-	8,9	91,1	-	-	R SAN MANUEL
104	100,0	-	-	100,0	-	-	R EL SAUCE
205	100,0	8,8	2,0	87,8	1,5	-	R LA ESPERANZA
570	88,1	1,4	-	86,7	-	11,9	R LOS CRISTALES
138	87,7	5,8	-	81,9	-	12,3	R EL PRADO
427	98,4	8,4	3,5	83,8	2,6	1,6	R EL PORVENIR

6.- PORCENTAJE DE POBLACION EN VIVIENDAS PARTICULARES, POR ABASTECIMIENTO Y ORIGEN DEL AGUA; EN HOGARES PARTICULARES, POR DISPONIBILIDAD DE RETRETE Y SISTEMA DE ELIMINACION DE AGUAS SERVIDAS, SEGUN PROVINCIAS, COMUNAS, DISTRITOS Y LOCALIDADES

PROVINCIA, COMUNA DISTRITO Y LOCALIDAD		PERSONAS EN VIVIENDAS PARTICULARES							
		TOTAL DE PERSONAS	DISPONIBILIDAD Y ORIGEN DEL AGUA						
			RECIBE AGUA POR CAÑERIA				NO RECIBE AGUA POR CAÑERIA		
			TOTAL	DE RED PUBLICA	DE POZO O NORIA	OTRA PROCEDENCIA	TOTAL	POZO O NORIA	OTRA PROCEDENCIA
SAN ROQUE	R	69	5,8	-	5,8	-	94,2	59,4	34,8
ZAPALLAR	R	143	2,8	-	2,8	-	97,2	86,0	11,2
EL RINCON	R	269	10,8	-	5,6	5,2	89,2	70,3	19,0
DISTRITO LA OBRA		4.328	19,5	6,2	12,3	1,0	80,5	69,8	10,6
LA OBRA	R	722	9,8	-	9,8	-	90,2	86,1	4,0
CASA GRANDE	R	764	18,5	5,0	13,5	-	81,5	75,4	6,2
LOS CASTAÑOS	R	892	13,8	5,3	8,5	-	86,2	65,6	20,6
MAQUEGUA	R	477	47,6	14,7	28,3	4,6	52,4	48,8	3,6
SAN RAMON	R	63	65,1	27,0	33,3	4,8	34,9	34,9	-
LA MOSQUETA	R	322	4,7	-	4,7	-	95,3	92,9	2,5
MARENGO	R	29	-	-	-	-	100,0	100,0	-
LOS NICHES	R	1.059	21,4	9,3	10,5	1,7	78,6	62,0	16,5
DISTRITO CHEQUENLEMO		2.357	23,2	1,6	16,5	5,2	76,8	48,9	27,9
CHEQUENLEMO	R	422	14,9	-	5,5	9,5	85,1	59,5	25,6
SAN LEON	R	249	9,6	-	9,6	-	90,4	84,3	6,0
CORDILLERILLA	R	702	7,0	-	6,7	0,3	93,0	54,8	38,2
POTRERO GRANDE	R	47	72,3	-	2,1	70,2	27,7	19,1	8,5
UPEO	R	164	2,4	-	-	2,4	97,6	19,5	78,0
LOS NICHES	R	389	93,8	9,8	74,3	9,8	6,2	2,3	3,9
LOS NICHES POBRES	R	384	2,3	-	1,0	1,3	97,7	66,7	31,0
DISTRITO UPEO		686	5,1	-	2,0	3,1	94,9	29,7	65,2
UPEO	R	586	6,0	-	2,4	3,6	94,0	34,3	59,7
MONTE OSCURO	R	100	-	-	-	-	100,0	3,0	97,0
DISTRITO POTRERO GRANDE		854	13,0	-	3,0	10,0	87,0	2,0	85,0
POTRERO GRANDE	R	854	13,0	-	3,0	10,0	87,0	2,0	85,0

6.- PORCENTAJE DE POBLACION EN VIVIENDAS PARTICULARES, POR ABASTECIMIENTO Y ORIGEN DEL AGUA; EN HOGARES PARTICULARES, POR DISPONIBILIDAD DE RETRETE Y SISTEMA DE ELIMINACION DE AGUAS SERVIDAS, SEGUN PROVINCIAS, COMUNAS, DISTRITOS Y LOCALIDADES

PERSONAS EN HOGARES PARTICULARES								
TOTAL DE PERSONAS	DISPONIBILIDAD DE RETRETE							PROVINCIA, COMUNA DISTRITO Y LOCALIDAD
	TOTAL	ELIMINACION DE AGUAS SERVIDAS				NO TIENE		
		ALCANTARILLADO O FOSA SEPTICA	ACEQUIA O CANAL	POZO NEGRO	OTRO SISTEMA			
69	65,2	2,9	-	62,3	-	34,8	R	SAN ROQUE
143	88,8	2,8	10,5	75,5	-	11,2	R	ZAPALLAR
269	89,2	3,7	3,7	79,2	2,6	10,8	R	EL RINCON
4.328	98,1	6,7	6,1	84,2	1,0	1,9		DISTRITO LA OBRA
722	99,0	4,3	12,9	81,9	-	1,0	R	LA OBRA
764	97,8	7,5	5,0	85,3	-	2,2	R	CASA GRANDE
892	95,1	3,3	4,9	85,9	1,0	4,9	R	LOS CASTAÑOS
477	100,0	11,9	11,5	76,5	-	-	R	MAQUEGUA
63	100,0	11,1	-	82,5	6,3	-	R	SAN RAMON
322	99,4	2,5	3,1	93,8	-	0,6	R	LA MOSQUETA
29	100,0	-	-	100,0	-	-	R	MARENGO
1.059	98,9	9,7	2,5	83,9	2,7	1,1	R	LOS NICHES
2.357	89,1	2,4	6,1	79,5	1,2	10,9		DISTRITO CHEQUENLEMO
422	84,8	1,4	6,9	75,6	0,9	15,2	R	CHEQUENLEMO
249	91,2	3,2	17,3	70,7	-	8,8	R	SAN LEON
702	87,2	1,6	2,3	83,3	-	12,8	R	CORDILLERILLA
47	100,0	34,0	-	66,0	-	-	R	POTRERO GRANDE
164	67,1	-	22,6	44,5	-	32,9	R	UPEO
389	98,7	3,9	-	88,7	6,2	1,3	R	LOS NICHES
384	94,3	-	4,7	89,6	-	5,7	R	LOS NICHES POBRES
686	78,7	1,9	1,2	72,6	3,1	21,3		DISTRITO UPEO
586	88,1	2,2	1,4	82,3	2,2	11,9	R	UPEO
100	24,0	-	-	16,0	8,0	76,0	R	MONTE OSCURO
854	72,1	3,3	2,7	65,8	0,4	27,9		DISTRITO POTRERO GRANDE
854	72,1	3,3	2,7	65,8	0,4	27,9	R	POTRERO GRANDE

6.- PORCENTAJE DE POBLACION EN VIVIENDAS PARTICULARES, POR ABASTECIMIENTO Y ORIGEN DEL AGUA; EN HOGARES PARTICULARES, POR DISPONIBILIDAD DE RETRETE Y SISTEMA DE ELIMINACION DE AGUAS SERVIDAS, SEGUN PROVINCIAS, COMUNAS, DISTRITOS Y LOCALIDADES

PROVINCIA, COMUNA DISTRITO Y LOCALIDAD			PERSONAS EN VIVIENDAS PARTICULARES							
			TOTAL DE PERSONAS	DISPONIBILIDAD Y ORIGEN DEL AGUA						
				RECIBE AGUA POR CAÑERIA				NO RECIBE AGUA POR CAÑERIA		
				TOTAL	DE RED PUBLICA	DE POZO O NORIA	OTRA PROCEDENCIA	TOTAL	POZO O NORIA	OTRA PROCEDENCIA
COMUNA TENO			19.685	27,6	22,4	4,9	0,3	72,4	58,9	13,5
DISTRITO TENO			5.272	72,5	69,9	2,6	-	27,5	24,3	3,2
TENO	PB.	U	3.729	91,4	90,6	0,8	-	8,6	7,2	1,4
SAN RAFAEL		R	338	8,6	1,2	7,4	-	91,4	80,5	10,9
LAS ARBOLEDAS		R	462	64,3	63,2	1,1	-	35,7	33,5	2,2
PIEDRA BLANCA		R	166	-	-	-	-	100,0	100,0	-
EL GUANACO		R	84	-	-	-	-	100,0	46,4	53,6
EL RECREO		R	58	41,4	-	41,4	-	58,6	53,4	5,2
LA AURORA		R	195	32,3	5,1	27,2	-	67,7	61,5	6,2
EL QUELMEN		R	240	1,3	-	1,3	-	98,8	94,2	4,6
DISTRITO PUNTA DEL MONTE			2.067	10,1	1,8	8,3	-	89,9	80,6	9,3
VILUCO		R	507	4,9	1,0	3,9	-	95,1	76,3	18,7
HACIENDA TENO		R	414	6,5	2,2	4,3	-	93,5	90,1	3,4
PIEDRA BLANCA		R	367	9,8	3,3	6,5	-	90,2	81,5	8,7
LAS ARBOLEDAS		R	40	7,5	-	7,5	-	92,5	80,0	12,5
PUNTA DEL MONTE		R	235	22,6	-	22,6	-	77,4	68,1	9,4
LOS ALISOS		R	234	6,4	3,4	3,0	-	93,6	82,9	10,7
SANTA BERTA		R	130	23,1	-	23,1	-	76,9	76,9	-
EL PLUMERO		R	22	27,3	-	27,3	-	72,7	72,7	-
LOS PEQUENES		R	118	11,0	2,5	8,5	-	89,0	89,0	-
DISTRITO COMALLE			2.597	13,1	9,4	3,2	0,5	86,9	73,8	13,2
VIZCAYA		R	541	0,7	-	0,7	-	99,3	76,2	23,1
LA MORERA		R	247	4,5	-	4,5	-	95,5	63,6	32,0
RINCON DE MORALES		R	250	3,2	-	3,2	-	96,8	92,0	4,8
SAN ISIDRO		R	262	9,5	-	9,5	-	90,5	80,5	9,9
LAS ARBOLEDAS		R	126	7,1	2,4	4,8	-	92,9	92,9	-
COMALLE		R	1.171	24,1	20,7	2,4	1,0	75,9	67,4	8,5
DISTRITO CERRILLO			2.447	9,6	3,6	5,8	0,2	90,4	79,2	11,3
SANTA ROSA		R	282	5,0	-	5,0	-	95,0	88,7	6,4
PURISIMA		R	94	10,6	-	10,6	-	89,4	86,2	3,2
VENTANA		R	495	5,7	0,6	5,1	-	94,3	70,7	23,6
EL MOLINO		R	128	13,3	-	13,3	-	86,7	64,8	21,9
SANTA SUSANA		R	288	2,1	-	2,1	-	97,9	92,7	5,2
SAN CRISTOBAL		R	169	51,5	43,8	7,7	-	48,5	45,6	3,0
VILUCO VIEJO		R	146	6,8	4,1	2,7	-	93,2	62,3	30,8

6.- PORCENTAJE DE POBLACION EN VIVIENDAS PARTICULARES, POR ABASTECIMIENTO Y ORIGEN DEL AGUA; EN HOGARES PARTICULARES, POR DISPONIBILIDAD DE RETRETE Y SISTEMA DE ELIMINACION DE AGUAS SERVIDAS, SEGUN PROVINCIAS, COMUNAS, DISTRITOS Y LOCALIDADES

PERSONAS EN HOGARES PARTICULARES								
TOTAL DE PERSONAS	DISPONIBILIDAD DE RETRETE							PROVINCIA, COMUNA DISTRITO Y LOCALIDAD
	TOTAL	ELIMINACION DE AGUAS SERVIDAS				NO TIENE		
		ALCANTARILLADO O FOSA SEPTICA	ACEQUIA O CANAL	POZO NEGRO	OTRO SISTEMA			
19.685	94,2	15,6	4,5	73,7	0,4	5,8		COMUNA TENO
5.272	98,5	46,5	3,0	48,5	0,5	1,5		DISTRITO TENO
3.729	100,0	62,9	1,0	35,7	0,3	-	U	PB. TENO
338	96,7	5,9	7,7	79,6	3,6	3,3	R	SAN RAFAEL
462	99,6	8,2	8,7	82,0	0,6	0,4	R	LAS ARBOLEDAS
166	100,0	-	4,2	95,8	-	-	R	PIEDRA BLANCA
84	52,4	-	9,5	42,9	-	47,6	R	EL GUANACO
58	94,8	41,4	5,2	48,3	-	5,2	R	EL RECREO
195	94,9	8,7	9,7	76,4	-	5,1	R	LA AURORA
240	95,0	1,3	7,5	85,4	0,8	5,0	R	EL QUELMEN
2.067	95,7	6,2	4,9	84,0	0,5	4,3		DISTRITO PUNTA DEL MONTE
507	96,1	2,6	3,6	89,9	-	3,9	R	VILUCO
414	94,0	3,9	9,4	80,7	-	6,0	R	HACIENDA TENO
367	94,0	7,4	1,9	81,7	3,0	6,0	R	PIEDRA BLANCA
40	87,5	7,5	-	80,0	-	12,5	R	LAS ARBOLEDAS
235	100,0	14,0	3,8	82,1	-	-	R	PUNTA DEL MONTE
234	92,7	3,4	-	89,3	-	7,3	R	LOS ALISOS
130	100,0	13,8	17,7	68,5	-	-	R	SANTA BERTA
22	100,0	27,3	-	72,7	-	-	R	EL PLUMERO
118	100,0	4,2	4,2	91,5	-	-	R	LOS PEQUENES
2.597	94,8	4,4	6,5	83,6	0,2	5,2		DISTRITO COMALLE
541	88,7	-	4,6	84,1	-	11,3	R	VIZCAYA
247	85,0	4,5	4,0	76,5	-	15,0	R	LA MORERA
250	97,2	-	4,8	92,4	-	2,8	R	RINCON DE MORALES
262	97,3	7,6	6,5	83,2	-	2,7	R	SAN ISIDRO
126	100,0	-	4,0	92,1	4,0	-	R	LAS ARBOLEDAS
1.171	98,0	7,1	8,6	82,2	-	2,0	R	COMALLE
2.447	94,4	4,8	5,5	83,9	0,2	5,6		DISTRITO CERRILLO
282	95,7	3,5	-	92,2	-	4,3	R	SANTA ROSA
94	92,6	10,6	-	81,9	-	7,4	R	PURISIMA
495	90,3	3,0	6,7	80,6	-	9,7	R	VENTANA
128	96,9	10,2	35,9	50,8	-	3,1	R	EL MOLINO
288	98,6	1,0	-	96,9	0,7	1,4	R	SANTA SUSANA
169	97,0	10,1	-	87,0	-	3,0	R	SAN CRISTOBAL
146	82,2	4,1	1,4	74,0	2,7	17,8	R	VILUCO VIEJO

6.- PORCENTAJE DE POBLACION EN VIVIENDAS PARTICULARES, POR ABASTECIMIENTO Y ORIGEN DEL AGUA; EN HOGARES PARTICULARES, POR DISPONIBILIDAD DE RETRETE Y SISTEMA DE ELIMINACION DE AGUAS SERVIDAS, SEGUN PROVINCIAS, COMUNAS, DISTRITOS Y LOCALIDADES

PROVINCIA, COMUNA DISTRITO Y LOCALIDAD			PERSONAS EN VIVIENDAS PARTICULARES							
				DISPONIBILIDAD Y ORIGEN DEL AGUA						
				RECIBE AGUA POR CAÑERIA				NO RECIBE AGUA POR CAÑERIA		
			TOTAL DE PERSONAS	TOTAL	DE RED PUBLICA	DE POZO O NORIA	OTRA PROCEDENCIA	TOTAL	POZO O NORIA	OTRA PROCEDENCIA
TENIENTE CRUZ		R	379	9,2	1,3	7,9	-	90,8	79,7	11,1
DOMINGO MANSILLA		R	466	5,8	-	4,9	0,9	94,2	93,6	0,6
DISTRITO LAS LIRAS			6.713	12,1	5,1	6,3	0,7	87,9	68,2	19,7
LA LAGUNA		R	1.341	7,2	-	6,3	0,9	92,8	83,4	9,4
LAS LIRAS		R	458	2,4	-	2,4	-	97,6	15,1	82,5
EL CISNE		R	422	12,6	-	6,2	6,4	87,4	49,8	37,7
SANTA LAURA		R	293	9,6	-	9,6	-	90,4	85,0	5,5
EL RINCON		R	441	1,6	-	1,6	-	98,4	85,9	12,5
QUINTA		R	138	28,3	-	28,3	-	71,7	71,7	-
MORZA		R	887	44,0	38,4	4,8	0,7	56,0	46,3	9,7
EL MOLINO		R	251	4,0	-	4,0	-	96,0	96,0	-
VENTANA DEL ALTO		R	281	4,3	-	4,3	-	95,7	91,8	3,9
HUEMUL		R	934	10,4	0,4	9,6	0,3	89,6	51,4	38,2
SANTA REBECA		R	358	0,8	-	0,8	-	99,2	91,1	8,1
TREBOLAR		R	192	6,3	-	6,3	-	93,8	77,1	16,7
MONTERILLA		R	717	7,9	-	7,9	-	92,1	82,1	9,9
DISTRITO MANZANO			589	2,9	-	2,9	-	97,1	37,4	59,8
EL MANZANO		R	167	-	-	-	-	100,0	8,4	91,6
EL CULENAR		R	172	3,5	-	3,5	-	96,5	31,4	65,1
LOS MAQUIS		R	29	-	-	-	-	100,0	-	100,0
LA BALLICA		R	221	5,0	-	5,0	-	95,0	68,8	26,2
COMUNA ROMERAL			9.756	37,0	28,7	5,9	2,3	63,0	45,0	18,0
DISTRITO ROMERAL			5.281	54,8	50,2	4,4	0,2	45,2	36,5	8,7
ROMERAL	PB.	U	1.460	88,2	88,2	-	-	11,8	9,2	2,5
AGUAS NEGRAS		R	219	71,7	61,2	10,5	-	28,3	25,6	2,7
LA RAMADA		R	517	53,2	45,3	6,8	1,2	46,8	36,6	10,3
QUILVO ALTO		R	485	11,5	4,7	6,8	-	88,5	73,6	14,8
QUILVO BAJO		R	402	34,1	32,1	2,0	-	65,9	48,8	17,2
MANQUI		R	301	9,0	4,3	4,7	-	91,0	71,4	19,6
SANTA CATALINA		R	69	-	-	-	-	100,0	73,9	26,1
GUAICO BAJO		R	85	3,5	-	3,5	-	96,5	74,1	22,4
TRES ESQUINAS		R	67	38,8	-	38,8	-	61,2	46,3	14,9
SAN PABLO		R	150	30,7	-	27,3	3,3	69,3	38,0	31,3
ROMERAL BAJO		R	1.526	57,6	54,3	3,3	-	42,4	37,9	4,5

6.- PORCENTAJE DE POBLACION EN VIVIENDAS PARTICULARES, POR ABASTECIMIENTO Y ORIGEN DEL AGUA; EN HOGARES PARTICULARES, POR DISPONIBILIDAD DE RETRETE Y SISTEMA DE ELIMINACION DE AGUAS SERVIDAS, SEGUN PROVINCIAS, COMUNAS, DISTRITOS Y LOCALIDADES

PERSONAS EN HOGARES PARTICULARES								
TOTAL DE PERSONAS	DISPONIBILIDAD DE RETRETE							PROVINCIA, COMUNA DISTRITO Y LOCALIDAD
	TOTAL	ELIMINACION DE AGUAS SERVIDAS				NO TIENE		
		ALCANTARILLADO O FOSA SEPTICA	ACEQUIA O CANAL	POZO NEGRO	OTRO SISTEMA			
379	92,3	8,4	10,6	73,4	-	7,7	R	TENIENTE CRUZ
466	99,4	2,4	2,8	94,2	-	0,6	R	DOMINGO MANSILLA
6.713	92,8	3,8	4,5	84,1	0,5	7,2		DISTRITO LAS LIRAS
1.341	94,0	2,8	5,1	85,8	0,3	6,0	R	LA LAGUNA
458	76,4	1,3	2,8	72,3	-	23,6	R	LAS LIRAS
422	92,2	1,4	8,1	82,0	0,7	7,8	R	EL CISNE
293	97,6	9,6	4,4	83,6	-	2,4	R	SANTA LAURA
441	91,6	1,6	2,5	87,5	-	8,4	R	EL RINCON
138	100,0	24,6	6,5	68,8	-	-	R	QUINTA
887	97,1	6,9	4,3	85,3	0,6	2,9	R	MORZA
251	100,0	-	8,4	91,6	-	-	R	EL MOLINO
281	97,9	2,5	11,7	83,6	-	2,1	R	VENTANA DEL ALTO
934	88,5	1,5	1,8	83,2	2,0	11,5	R	HUEMUL
358	90,5	0,8	5,9	83,8	-	9,5	R	SANTA REBECA
192	91,7	3,6	3,1	84,9	-	8,3	R	TREBOLAR
717	96,1	5,7	2,5	87,9	-	3,9	R	MONTERILLA
589	63,3	2,7	2,7	57,2	0,7	36,7		DISTRITO MANZANO
167	47,9	-	-	47,9	-	52,1	R	EL MANZANO
172	39,0	2,9	4,1	29,7	2,3	61,0	R	EL CULENAR
29	65,5	-	-	65,5	-	34,5	R	LOS MAQUIS
221	93,7	5,0	4,1	84,6	-	6,3	R	LA BALLICA
9.756	92,0	16,0	2,1	73,6	0,3	8,0		COMUNA ROMERAL
5.281	97,8	25,0	0,7	71,7	0,4	2,2		DISTRITO ROMERAL
1.460	100,0	50,3	0,5	49,0	0,1	-	U PB.	ROMERAL
219	100,0	45,7	3,7	50,7	-	-	R	AGUAS NEGRAS
517	100,0	17,0	-	81,6	1,4	-	R	LA RAMADA
485	90,7	7,2	0,2	83,3	-	9,3	R	QUILVO ALTO
402	95,3	8,5	-	86,8	-	4,7	R	QUILVO BAJO
301	95,7	4,3	-	91,4	-	4,3	R	MANQUI
69	98,6	-	-	98,6	-	1,4	R	SANTA CATALINA
85	80,0	-	-	80,0	-	20,0	R	GUAICO BAJO
67	95,5	16,4	9,0	70,1	-	4,5	R	TRES ESQUINAS
150	92,0	5,3	7,3	72,7	6,7	8,0	R	SAN PABLO
1.526	99,6	19,5	0,3	79,8	-	0,4	R	ROMERAL BAJO

6.- PORCENTAJE DE POBLACION EN VIVIENDAS PARTICULARES, POR ABASTECIMIENTO Y ORIGEN DEL AGUA; EN HOGARES PARTICULARES, POR DISPONIBILIDAD DE RETRETE Y SISTEMA DE ELIMINACION DE AGUAS SERVIDAS, SEGUN PROVINCIAS, COMUNAS, DISTRITOS Y LOCALIDADES

PROVINCIA, COMUNA DISTRITO Y LOCALIDAD			PERSONAS EN VIVIENDAS PARTICULARES							
			TOTAL DE PERSONAS	DISPONIBILIDAD Y ORIGEN DEL AGUA						
				RECIBE AGUA POR CAÑERIA				NO RECIBE AGUA POR CAÑERIA		
				TOTAL	DE RED PUBLICA	DE POZO O NORIA	OTRA PROCEDENCIA	TOTAL	POZO O NORIA	OTRA PROCEDENCIA
DISTRITO GUAICO			2.523	10,5	0,3	9,4	0,8	89,5	64,8	24,7
BAJADA DE RENGO		R	145	32,4	-	32,4	-	67,6	57,2	10,3
SAN PABLO		R	55	38,2	-	21,8	16,4	61,8	54,5	7,3
TRES ESQUINAS		R	58	5,2	-	5,2	-	94,8	41,4	53,4
LA YESCA		R	113	10,6	4,4	6,2	-	89,4	67,3	22,1
GUAICO		R	1.958	8,0	-	7,4	0,6	92,0	65,9	26,0
EL CALABOZO		R	152	15,1	1,3	13,8	-	84,9	69,1	15,8
SANTA CATALINA		R	42	4,8	-	4,8	-	95,2	59,5	35,7
DISTRITO CALABOZO			1.145	19,0	2,0	8,9	8,0	81,0	54,6	26,5
LOS QUEÑES		R	69	62,3	33,3	-	29,0	37,7	8,7	29,0
EL CARDONAL		R	144	35,4	-	13,2	22,2	64,6	3,5	61,1
EL PORTEZUELO		R	239	2,1	-	-	2,1	97,9	91,6	6,3
EL CALABOZO		R	145	48,3	-	42,1	6,2	51,7	48,3	3,4
EL BOLDAL		R	226	-	-	-	-	100,0	70,4	29,6
EL PEUMAL		R	179	26,8	-	12,3	14,5	73,2	49,2	24,0
GUAICO TRES		R	143	-	-	-	-	100,0	54,5	45,5
DISTRITO LAGUNA DE TENO			423	55,6	29,6	1,2	24,8	44,4	2,8	41,6
LOS QUEÑES	AL.	U	282	72,0	44,3	1,8	25,9	28,0	3,2	24,8
PICHUANTE		R	1	-	-	-	-	100,0	-	100,0
EL PLANCHON		R	-	-	-	-	-	-	-	-
FAVIO		R	10	-	-	-	-	100,0	-	100,0
LA JAULA		R	63	20,6	-	-	20,6	79,4	-	79,4
LAS MULAS		R	20	65,0	-	-	65,0	35,0	-	35,0
LOS CIPRESES		R	3	-	-	-	-	100,0	-	100,0
LOS MAITENES		R	2	-	-	-	-	100,0	-	100,0
MANANTIALES		R	8	12,5	-	-	12,5	87,5	37,5	50,0
EL FRUTILLAR		R	34	14,7	-	-	14,7	85,3	-	85,3
DISTRITO LA HUERTA			384	-	-	-	-	100,0	49,0	51,0
POTRERO GRANDE		R	203	-	-	-	-	100,0	50,2	49,8
LA HUERTA		R	61	-	-	-	-	100,0	11,5	88,5
BELLAVISTA		R	120	-	-	-	-	100,0	65,8	34,2

6.- PORCENTAJE DE POBLACION EN VIVIENDAS PARTICULARES, POR ABASTECIMIENTO Y ORIGEN DEL AGUA; EN HOGARES PARTICULARES, POR DISPONIBILIDAD DE RETRETE Y SISTEMA DE ELIMINACION DE AGUAS SERVIDAS, SEGUN PROVINCIAS, COMUNAS, DISTRITOS Y LOCALIDADES

PERSONAS EN HOGARES PARTICULARES								
TOTAL DE PERSONAS	DISPONIBILIDAD DE RETRETE							PROVINCIA, COMUNA DISTRITO Y LOCALIDAD
	TOTAL	ELIMINACION DE AGUAS SERVIDAS				NO TIENE		
		ALCANTARILLADO O FOSA SEPTICA	ACEQUIA O CANAL	POZO NEGRO	OTRO SISTEMA			
2.523	90,3	4,1	3,8	82,4	-	9,7		DISTRITO GUAICO
145	93,1	22,8	9,0	61,4	-	6,9	R	BAJADA DE RENGO
55	100,0	21,8	-	78,2	-	-	R	SAN PABLO
58	98,3	5,2	-	93,1	-	1,7	R	TRES ESQUINAS
113	97,3	10,6	10,6	76,1	-	2,7	R	LA YESCA
1.958	89,5	1,6	2,3	85,6	-	10,5	R	GUAICO
152	84,2	8,6	13,2	62,5	-	15,8	R	EL CALABOZO
42	100,0	-	14,3	85,7	-	-	R	SANTA CATALINA
1.145	78,9	3,3	3,8	71,0	0,7	21,1		DISTRITO CALABOZO
69	82,6	37,7	-	44,9	-	17,4	R	LOS QUEÑES
144	81,3	-	10,4	70,8	-	18,8	R	EL CARDONAL
239	94,6	-	3,3	91,2	-	5,4	R	EL PORTEZUELO
145	100,0	4,8	4,1	91,0	-	-	R	EL CALABOZO
226	70,4	-	4,0	66,4	-	29,6	R	EL BOLDAL
179	64,2	2,8	3,4	58,1	-	35,8	R	EL PEUMAL
143	58,7	-	-	53,1	5,6	41,3	R	GUAICO TRES
423	89,4	22,9	2,8	62,4	1,2	10,6		DISTRITO LAGUNA DE TENO
282	99,6	29,8	-	68,1	1,8	0,4	U AL.	LOS QUEÑES
1	-	-	-	-	-	100,0	R	PICHUANTE
-	-	-	-	-	-	-	R	EL PLANCHON
10	100,0	-	100,0	-	-	-	R	FAVIO
63	88,9	6,3	-	82,5	-	11,1	R	LA JAULA
20	65,0	15,0	-	50,0	-	35,0	R	LAS MULAS
3	66,7	-	-	66,7	-	33,3	R	LOS CIPRESES
2	100,0	-	100,0	-	-	-	R	LOS MAITENES
8	75,0	12,5	-	62,5	-	25,0	R	MANANTIALES
34	23,5	14,7	-	8,8	-	76,5	R	EL FRUTILLAR
384	64,3	-	2,6	61,7	-	35,7		DISTRITO LA HUERTA
203	62,6	-	-	62,6	-	37,4	R	POTRERO GRANDE
61	11,5	-	-	11,5	-	88,5	R	LA HUERTA
120	94,2	-	8,3	85,8	-	5,8	R	BELLAVISTA

6.- PORCENTAJE DE POBLACION EN VIVIENDAS PARTICULARES, POR ABASTECIMIENTO Y ORIGEN DEL AGUA; EN HOGARES PARTICULARES, POR DISPONIBILIDAD DE RETRETE Y SISTEMA DE ELIMINACION DE AGUAS SERVIDAS, SEGUN PROVINCIAS, COMUNAS, DISTRITOS Y LOCALIDADES

PROVINCIA, COMUNA DISTRITO Y LOCALIDAD			PERSONAS EN VIVIENDAS PARTICULARES							
			TOTAL DE PERSONAS	DISPONIBILIDAD Y ORIGEN DEL AGUA						
				RECIBE AGUA POR CAÑERIA				NO RECIBE AGUA POR CAÑERIA		
				TOTAL	DE RED PUBLICA	DE POZO O NORIA	OTRA PROCEDENCIA	TOTAL	POZO O NORIA	OTRA PROCEDENCIA
COMUNA MOLINA			31.382	61,7	54,8	5,8	1,1	38,3	24,1	14,2
DISTRITO MOLINA			4.193	95,8	95,3	0,5	-	4,2	1,1	3,1
MOLINA	CD.	U	4.193	95,8	95,3	0,5	-	4,2	1,1	3,1
DISTRITO ESTACION			7.315	84,1	79,5	4,5	0,1	15,9	14,1	1,8
MOLINA	CD.	U	6.031	95,5	94,3	1,2	-	4,5	3,9	0,6
QUECHEREGUAS		R	151	21,2	-	17,2	4,0	78,8	76,8	2,0
MOLINA		R	618	43,5	9,5	34,0	-	56,5	49,4	7,1
LOS PRETILES		R	32	18,8	-	18,8	-	81,3	81,3	-
SAN HILARIO		R	92	10,9	-	6,5	4,3	89,1	76,1	13,0
CERRILLOS BASCUÑAN		R	305	11,5	9,5	2,0	-	88,5	79,3	9,2
ITAHUE		R	86	46,5	46,5	-	-	53,5	50,0	3,5
DISTRITO ITAHUE			2.089	49,3	33,8	11,7	3,8	50,7	40,3	10,4
ITAHUE	AL.	U	799	80,9	68,6	4,5	7,8	19,1	15,5	3,6
SAN PEDRO		R	546	18,9	-	17,8	1,1	81,1	78,4	2,7
SAN MIGUEL		R	103	99,0	7,8	91,3	-	1,0	1,0	-
ITAHUE		R	641	27,9	23,4	2,7	1,9	72,1	45,1	27,0
DISTRITO LONTUE			7.937	64,8	57,4	6,1	1,2	35,2	25,6	9,6
LONTUE	PB.	U	4.079	91,7	91,4	0,1	0,2	8,3	5,5	2,8
CASABLANCA	PB.	U	1.405	63,1	41,7	15,3	6,1	36,9	34,6	2,3
TRES PUENTES		R	79	10,1	-	10,1	-	89,9	89,9	-
FAVORITA		R	381	14,7	-	14,7	-	85,3	57,7	27,6
PICHINGAL		R	21	-	-	-	-	100,0	76,2	23,8
VISTA HERMOSA		R	123	22,8	-	22,8	-	77,2	60,2	17,1
ENTRE RIOS		R	69	21,7	-	21,7	-	78,3	39,1	39,1
CASABLANCA		R	917	24,4	20,9	3,5	-	75,6	38,1	37,5
LONTUE		R	451	31,9	11,8	20,2	-	68,1	54,8	13,3
PIRHUIN		R	374	7,8	-	7,8	-	92,2	77,8	14,4
LOS CANALES		R	38	23,7	-	23,7	-	76,3	76,3	-
DISTRITO PICHINGAL			3.555	40,5	25,3	15,2	-	59,5	36,5	23,1
MOLINA	CD.	U	943	96,0	92,2	3,8	-	4,0	1,8	2,2
MOLINA		R	775	35,9	3,7	32,1	-	64,1	56,9	7,2
PICHINGAL		R	1.380	11,8	-	11,8	-	88,2	45,5	42,7
LAS VEINTICINCO		R	131	15,3	-	15,3	-	84,7	22,9	61,8

6.- PORCENTAJE DE POBLACION EN VIVIENDAS PARTICULARES, POR ABASTECIMIENTO Y ORIGEN DEL AGUA; EN HOGARES PARTICULARES, POR DISPONIBILIDAD DE RETRETE Y SISTEMA DE ELIMINACION DE AGUAS SERVIDAS, SEGUN PROVINCIAS, COMUNAS, DISTRITOS Y LOCALIDADES

PERSONAS EN HOGARES PARTICULARES							PROVINCIA, COMUNA DISTRITO Y LOCALIDAD
TOTAL DE PERSONAS	DISPONIBILIDAD DE RETRETE						
	TOTAL	ELIMINACION DE AGUAS SERVIDAS				NO TIENE	
		ALCANTARILLADO O FOSA SEPTICA	ACEQUIA O CANAL	POZO NEGRO	OTRO SISTEMA		
31.382	95,8	43,5	5,2	46,3	0,8	4,2	COMUNA MOLINA
4.193	100,0	91,6	0,2	7,1	1,1	-	DISTRITO MOLINA
4.193	100,0	91,6	0,2	7,1	1,1	-	U CD. MOLINA
7.315	99,7	64,9	4,1	30,4	0,2	0,3	DISTRITO ESTACION
6.031	100,0	78,0	1,1	20,9	-	-	U CD. MOLINA
151	99,3	3,3	26,5	69,5	-	0,7	R QUECHEREGUAS
618	96,6	7,1	24,8	64,7	-	3,4	R MOLINA
32	100,0	-	40,6	59,4	-	-	R LOS PRETILES
92	100,0	-	-	89,1	10,9	-	R SAN HILARIO
305	100,0	-	8,5	91,5	-	-	R CERRILLOS BASCUÑAN
86	96,5	-	3,5	93,0	-	3,5	R ITAHUE
2.089	97,3	10,1	10,4	74,6	2,2	2,7	DISTRITO ITAHUE
799	99,9	21,7	7,8	66,7	3,8	0,1	U AL. ITAHUE
546	100,0	0,4	19,2	80,4	-	-	R SAN PEDRO
103	100,0	-	-	89,3	10,7	-	R SAN MIGUEL
641	91,4	5,6	8,0	77,1	0,8	8,6	R ITAHUE
7.937	97,7	38,4	7,7	50,5	1,0	2,3	DISTRITO LONTUE
4.079	100,0	64,7	8,5	25,6	1,2	-	U PB. LONTUE
1.405	100,0	19,4	10,8	67,5	2,2	-	U PB. CASABLANCA
79	100,0	-	-	100,0	-	-	R TRES PUENTES
381	90,8	1,6	2,1	86,4	0,8	9,2	R FAVORITA
21	76,2	-	-	76,2	-	23,8	R PICHINGAL
123	92,7	4,9	-	87,8	-	7,3	R VISTA HERMOSA
69	94,2	21,7	1,4	71,0	-	5,8	R ENTRE RIOS
917	92,1	3,6	6,3	82,2	-	7,9	R CASABLANCA
451	88,9	12,0	10,2	66,7	-	11,1	R LONTUE
374	97,9	2,9	1,3	93,6	-	2,1	R PIRHUIN
38	100,0	23,7	-	76,3	-	-	R LOS CANALES
3.555	94,7	30,3	2,7	60,4	1,2	5,3	DISTRITO PICHINGAL
943	100,0	90,2	4,2	5,5	-	-	U CD. MOLINA
775	98,8	15,6	3,7	79,0	0,5	1,2	R MOLINA
1.380	90,4	4,6	1,6	82,4	1,9	9,6	R PICHINGAL
131	87,8	5,3	-	77,1	5,3	12,2	R LAS VEINTICINCO

6.- PORCENTAJE DE POBLACION EN VIVIENDAS PARTICULARES, POR ABASTECIMIENTO Y ORIGEN DEL AGUA; EN HOGARES PARTICULARES, POR DISPONIBILIDAD DE RETRETE Y SISTEMA DE ELIMINACION DE AGUAS SERVIDAS, SEGUN PROVINCIAS, COMUNAS, DISTRITOS Y LOCALIDADES

PROVINCIA, COMUNA DISTRITO Y LOCALIDAD			PERSONAS EN VIVIENDAS PARTICULARES							
			TOTAL DE PERSONAS	DISPONIBILIDAD Y ORIGEN DEL AGUA						
				RECIBE AGUA POR CAÑERIA				NO RECIBE AGUA POR CAÑERIA		
				TOTAL	DE RED PUBLICA	DE POZO O NORIA	OTRA PROCEDENCIA	TOTAL	POZO O NORIA	OTRA PROCEDENCIA
BAJO LOS ROMERO		R	306	23,5	-	23,2	0,3	76,5	59,2	17,3
TRES ESQUINAS		R	20	-	-	-	-	100,0	-	100,0
DISTRITO RIO CLARO			3.427	39,4	36,0	3,1	0,3	60,6	48,8	11,8
MOLINA	CD.	U	1.249	91,4	90,4	0,2	0,9	8,6	7,0	1,5
CERRILLOS BASCUÑAN		R	132	21,2	14,4	6,8	-	78,8	59,1	19,7
EL PROGRESO		R	519	12,3	10,6	1,7	-	87,7	76,7	11,0
DOS ESQUINAS		R	430	4,7	-	4,7	-	95,3	69,3	26,0
BUENA UNION		R	408	10,3	7,6	2,7	-	89,7	87,0	2,7
BAJO LOS ROMERO		R	329	9,1	-	9,1	-	90,9	68,7	22,2
TRES ESQUINAS		R	20	-	-	-	-	100,0	60,0	40,0
BUENA FE		R	340	7,1	-	7,1	-	92,9	63,5	29,4
DISTRITO TRALUÑE			1.533	5,8	-	2,5	3,3	94,2	35,2	59,0
SAN JORGE DE ROMERAL		R	288	3,1	-	3,1	-	96,9	49,3	47,6
BUENA PAZ		R	430	8,8	-	1,2	7,7	91,2	20,0	71,2
TRES ESQUINAS		R	284	2,1	-	2,1	-	97,9	48,2	49,6
LA PALMILLA		R	203	15,3	-	6,4	8,9	84,7	38,4	46,3
LA VALDESINA		R	238	0,4	-	0,4	-	99,6	13,4	86,1
LOMA BLANCA		R	90	4,4	-	4,4	-	95,6	71,1	24,4
DISTRITO YACAL			515	12,2	-	7,4	4,9	87,8	9,9	77,9
EL YACAL		R	227	21,1	-	11,9	9,3	78,9	2,6	76,2
ALUPENHUE		R	176	6,3	-	4,0	2,3	93,8	25,6	68,2
EL CULENAR		R	31	12,9	-	12,9	-	87,1	-	87,1
EL DURAZNO		R	81	-	-	-	-	100,0	-	100,0
DISTRITO AGUA FRIA			479	5,8	-	0,8	5,0	94,2	6,9	87,3
FUENTE DE AGUA		R	132	4,5	-	-	4,5	95,5	9,8	85,6
LAS TRANCAS		R	51	23,5	-	-	23,5	76,5	-	76,5
AGUA FRIA		R	296	3,4	-	1,4	2,0	96,6	6,8	89,9
DISTRITO CHACAYES			339	19,2	1,2	1,5	16,5	80,8	0,9	79,9
EL RADAL		R	297	21,9	1,3	1,7	18,9	78,1	1,0	77,1
AGUA FRIA		R	42	-	-	-	-	100,0	-	100,0

6.- PORCENTAJE DE POBLACION EN VIVIENDAS PARTICULARES, POR ABASTECIMIENTO Y ORIGEN DEL AGUA; EN HOGARES PARTICULARES, POR DISPONIBILIDAD DE RETRETE Y SISTEMA DE ELIMINACION DE AGUAS SERVIDAS, SEGUN PROVINCIAS, COMUNAS, DISTRITOS Y LOCALIDADES

PERSONAS EN HOGARES PARTICULARES								
TOTAL DE PERSONAS	DISPONIBILIDAD DE RETRETE						PROVINCIA, COMUNA DISTRITO Y LOCALIDAD	
	TOTAL	ELIMINACION DE AGUAS SERVIDAS				NO TIENE		
		ALCANTARILLADO O FOSA SEPTICA	ACEQUIA O CANAL	POZO NEGRO	OTRO SISTEMA			
306	89,5	11,8	1,6	75,2	1,0	10,5	R	BAJO LOS ROMERO
20	100,0	-	-	80,0	20,0	-	R	TRES ESQUINAS
3.427	95,1	19,0	6,3	69,4	0,3	4,9		DISTRITO RIO CLARO
1.249	100,0	45,7	3,7	50,1	0,5	-	U CD.	MOLINA
132	89,4	4,5	3,0	79,5	2,3	10,6	R	CERRILLOS BASCUÑAN
519	91,7	1,5	25,2	64,5	0,4	8,3	R	EL PROGRESO
430	97,0	1,6	1,2	94,2	-	3,0	R	DOS ESQUINAS
408	97,1	3,4	3,9	89,7	-	2,9	R	BUENA UNION
329	87,2	6,7	-	80,5	-	12,8	R	BAJO LOS ROMERO
20	100,0	-	25,0	75,0	-	-	R	TRES ESQUINAS
340	86,8	7,1	2,9	76,8	-	13,2	R	BUENA FE
1.533	87,9	1,0	9,1	77,2	0,5	12,1		DISTRITO TRALUÑE
288	83,7	1,0	2,1	80,6	-	16,3	R	SAN JORGE DE ROMERAL
430	88,1	1,2	9,3	77,7	-	11,9	R	BUENA PAZ
284	84,2	-	2,1	82,0	-	15,8	R	TRES ESQUINAS
203	99,5	1,5	5,4	89,2	3,4	0,5	R	LA PALMILLA
238	89,9	0,4	31,1	58,4	-	10,1	R	LA VALDESINA
90	80,0	4,4	3,3	72,2	-	20,0	R	LOMA BLANCA
515	80,6	2,7	4,7	71,1	2,1	19,4		DISTRITO YACAL
227	87,2	3,1	3,5	75,8	4,8	12,8	R	EL YACAL
176	84,7	2,3	-	82,4	-	15,3	R	ALUPENHUE
31	64,5	9,7	-	54,8	-	35,5	R	EL CULENAR
81	59,3	-	19,8	39,5	-	40,7	R	EL DURAZNO
479	40,5	5,0	-	35,5	-	59,5		DISTRITO AGUA FRIA
132	13,6	4,5	-	9,1	-	86,4	R	FUENTE DE AGUA
51	100,0	23,5	-	76,5	-	-	R	LAS TRANCAS
296	42,2	2,0	-	40,2	-	57,8	R	AGUA FRIA
339	67,3	1,2	5,6	60,5	-	32,7		DISTRITO CHACAYES
297	62,6	1,3	-	61,3	-	37,4	R	EL RADAL
42	100,0	-	45,2	54,8	-	-	R	AGUA FRIA

6.- PORCENTAJE DE POBLACION EN VIVIENDAS PARTICULARES, POR ABASTECIMIENTO Y ORIGEN DEL AGUA; EN HOGARES PARTICULARES, POR DISPONIBILIDAD DE RETRETE Y SISTEMA DE ELIMINACION DE AGUAS SERVIDAS, SEGUN PROVINCIAS, COMUNAS, DISTRITOS Y LOCALIDADES

PROVINCIA, COMUNA DISTRITO Y LOCALIDAD			PERSONAS EN VIVIENDAS PARTICULARES							
			TOTAL DE PERSONAS	DISPONIBILIDAD Y ORIGEN DEL AGUA						
				RECIBE AGUA POR CAÑERIA				NO RECIBE AGUA POR CAÑERIA		
				TOTAL	DE RED PUBLICA	DE POZO O NORIA	OTRA PROCEDENCIA	TOTAL	POZO O NORIA	OTRA PROCEDENCIA
COMUNA SAGRADA FAMILIA			16.624	33,6	20,7	11,8	1,2	66,4	59,0	7,3
DISTRITO SAGRADA FAMILIA			2.411	49,6	39,7	9,0	1,0	50,4	41,9	8,4
SAGRADA FAMILIA	PB.	U	1.537	61,4	58,2	3,3	-	38,6	27,9	10,7
SAGRADA FAMILIA		R	874	28,9	7,1	19,1	2,7	71,1	66,6	4,5
DISTRITO TRAPICHE			1.157	32,2	0,3	30,6	1,2	67,8	58,1	9,8
TRAPICHE		R	963	34,2	-	32,7	1,5	65,8	55,3	10,5
SANPIERDARENA		R	186	23,1	2,2	21,0	-	76,9	74,7	2,2
LO VALDIVIA		R	8	-	-	-	-	100,0	-	100,0
DISTRITO LO VALDIVIA			3.140	32,7	22,7	9,4	0,5	67,3	59,4	7,9
LO VALDIVIA	AL.	U	721	22,3	19,0	3,3	-	77,7	72,3	5,4
LA ISLA	AL.	U	531	72,5	70,8	0,9	0,8	27,5	24,7	2,8
LO VALDIVIA		R	631	17,4	-	16,8	0,6	82,6	67,0	15,5
LA ISLA		R	803	26,4	20,2	5,5	0,7	73,6	63,5	10,1
LA FORTUNA		R	454	34,8	8,4	25,8	0,7	65,2	61,9	3,3
DISTRITO REQUINGUA			2.316	33,9	16,5	16,5	0,9	66,1	61,1	5,1
SANTA ROSA	AL.	U	754	55,0	49,7	4,8	0,5	45,0	41,2	3,7
REQUINGUA		R	511	39,9	-	39,9	-	60,1	53,0	7,0
SANTA ROSA		R	58	-	-	-	-	100,0	100,0	-
CERRILLOS		R	424	31,1	1,7	25,7	3,8	68,9	66,0	2,8
LA HIGUERILLA		R	569	5,8	-	5,8	-	94,2	86,8	7,4
DISTRITO CULENAR			832	10,0	0,6	5,0	4,3	90,0	80,5	9,5
VILLA SECA		R	264	8,7	-	8,7	-	91,3	90,5	0,8
CULENAR		R	204	7,4	-	4,4	2,9	92,6	82,4	10,3
EL DURAZNO		R	337	13,4	1,5	3,0	8,9	86,6	75,1	11,6
CHORRILLOS		R	27	-	-	-	-	100,0	37,0	63,0
DISTRITO GUAICUTEN			234	23,9	-	9,8	14,1	76,1	40,6	35,5
GUAICUTEN		R	96	30,2	-	9,4	20,8	69,8	46,9	22,9
LA QUEBRADA		R	138	19,6	-	10,1	9,4	80,4	36,2	44,2

6.- PORCENTAJE DE POBLACION EN VIVIENDAS PARTICULARES, POR ABASTECIMIENTO Y ORIGEN DEL AGUA; EN HOGARES PARTICULARES, POR DISPONIBILIDAD DE RETRETE Y SISTEMA DE ELIMINACION DE AGUAS SERVIDAS, SEGUN PROVINCIAS, COMUNAS, DISTRITOS Y LOCALIDADES

PERSONAS EN HOGARES PARTICULARES							PROVINCIA, COMUNA DISTRITO Y LOCALIDAD
TOTAL DE PERSONAS	DISPONIBILIDAD DE RETRETE						
	TOTAL	ELIMINACION DE AGUAS SERVIDAS				NO TIENE	
		ALCANTARILLADO O FOSA SEPTICA	ACEQUIA O CANAL	POZO NEGRO	OTRO SISTEMA		
16.624	96,7	11,8	8,3	75,6	1,0	3,3	COMUNA SAGRADA FAMILIA
2.411	98,5	28,5	1,9	67,1	1,0	1,5	DISTRITO SAGRADA FAMILIA
1.537	100,0	36,9	2,2	60,4	0,5	-	U PB. SAGRADA FAMILIA
874	95,9	13,8	1,3	78,8	1,9	4,1	R SAGRADA FAMILIA
1.157	94,8	11,4	12,5	69,7	1,1	5,2	DISTRITO TRAPICHE
963	93,8	11,5	15,1	65,8	1,3	6,2	R TRAPICHE
186	100,0	11,3	-	88,7	-	-	R SANPIERDARENA
8	100,0	-	-	100,0	-	-	R LO VALDIVIA
3.140	98,0	10,4	16,7	70,4	0,4	2,0	DISTRITO LO VALDIVIA
721	98,9	4,7	5,5	88,6	-	1,1	U AL. LO VALDIVIA
531	100,0	12,8	24,9	61,0	1,3	-	U AL. LA ISLA
631	95,1	11,4	6,8	76,4	0,5	4,9	R LO VALDIVIA
803	97,3	6,4	25,8	64,6	0,5	2,7	R LA ISLA
454	99,8	22,7	22,5	54,6	-	0,2	R LA FORTUNA
2.316	97,4	5,9	14,7	75,3	1,4	2,6	DISTRITO REQUINGUA
754	100,0	5,6	19,8	70,8	3,8	-	U AL. SANTA ROSA
511	98,0	1,6	4,3	92,2	-	2,0	R REQUINGUA
58	100,0	-	51,7	41,4	6,9	-	R SANTA ROSA
424	99,8	14,6	25,7	59,4	-	0,2	R CERRILLOS
569	91,2	4,4	5,4	81,4	-	8,8	R LA HIGUERILLA
832	90,6	3,1	4,3	82,0	1,2	9,4	DISTRITO CULENAR
264	99,2	-	-	97,0	2,3	0,8	R VILLA SECA
204	89,2	3,4	-	85,8	-	10,8	R CULENAR
337	89,0	5,6	10,7	71,5	1,2	11,0	R EL DURAZNO
27	37,0	-	-	37,0	-	63,0	R CHORRILLOS
234	69,7	17,5	-	52,1	-	30,3	DISTRITO GUAICUTEN
96	81,3	18,8	-	62,5	-	18,8	R GUAICUTEN
138	61,6	16,7	-	44,9	-	38,4	R LA QUEBRADA

6.- PORCENTAJE DE POBLACION EN VIVIENDAS PARTICULARES, POR ABASTECIMIENTO Y ORIGEN DEL AGUA; EN HOGARES PARTICULARES, POR DISPONIBILIDAD DE RETRETE Y SISTEMA DE ELIMINACION DE AGUAS SERVIDAS, SEGUN PROVINCIAS, COMUNAS, DISTRITOS Y LOCALIDADES

PROVINCIA, COMUNA DISTRITO Y LOCALIDAD			PERSONAS EN VIVIENDAS PARTICULARES							
			TOTAL DE PERSONAS	DISPONIBILIDAD Y ORIGEN DEL AGUA						
				RECIBE AGUA POR CAÑERIA				NO RECIBE AGUA POR CAÑERIA		
				TOTAL	DE RED PUBLICA	DE POZO O NORIA	OTRA PROCEDENCIA	TOTAL	POZO O NORIA	OTRA PROCEDENCIA
DISTRITO VILLA PRAT			2.330	50,8	48,2	2,5	0,1	49,2	40,4	8,8
VILLA PRAT	PB.	U	1.996	58,2	56,2	2,0	-	41,8	36,5	5,3
LA ISLA		R	142	2,8	-	2,8	-	97,2	71,1	26,1
LA PUNTILLA		R	192	9,9	-	8,3	1,6	90,1	58,3	31,8
DISTRITO LOS QUILLAYES			661	13,0	-	13,0	-	87,0	84,1	2,9
LOS QUILLAYES		R	661	13,0	-	13,0	-	87,0	84,1	2,9
DISTRITO COLIN			3.543	22,7	7,3	14,1	1,3	77,3	73,0	4,3
TRINIDAD		R	688	21,5	-	21,5	-	78,5	68,3	10,2
PETEROA		R	2.293	26,4	11,3	13,5	1,6	73,6	70,4	3,2
SANTA EMILIA		R	562	9,3	-	7,5	1,8	90,7	89,5	1,2
COMUNA HUALAÑE			8.159	40,2	36,7	1,7	1,8	59,8	43,8	16,0
DISTRITO HUALAÑE			4.254	58,8	57,0	1,3	0,5	41,2	32,5	8,7
HUALAÑE	PB.	U	2.499	91,2	90,5	0,2	0,4	8,8	6,8	2,0
RINCON DE HUALAÑE		R	108	-	-	-	-	100,0	65,7	34,3
EL BUCHE		R	175	0,6	-	0,6	-	99,4	20,0	79,4
PERALILLO		R	432	4,6	-	4,6	-	95,4	92,4	3,0
MIRA RIO		R	308	9,1	-	6,8	2,3	90,9	87,0	3,9
HUALAÑE		R	415	2,9	-	1,9	1,0	97,1	92,5	4,6
LA HIGUERA		R	317	51,1	51,1	-	-	48,9	17,0	31,9
DISTRITO PATACON			1.037	10,8	-	3,5	7,3	89,2	52,4	36,8
PATACON		R	439	4,6	-	0,7	3,9	95,4	49,0	46,5
QUILICO		R	229	22,3	-	5,7	16,6	77,7	67,7	10,0
LOS SAUCES		R	238	13,4	-	7,6	5,9	86,6	41,2	45,4
BOQUIL		R	103	1,9	-	1,9	-	98,1	72,8	25,2
ZAPALLAR		R	28	25,0	-	-	25,0	75,0	-	75,0
DISTRITO CAONE			1.065	3,8	-	3,2	0,6	96,2	74,0	22,3
CAONE		R	1.065	3,8	-	3,2	0,6	96,2	74,0	22,3

6.- PORCENTAJE DE POBLACION EN VIVIENDAS PARTICULARES, POR ABASTECIMIENTO Y ORIGEN DEL AGUA; EN HOGARES PARTICULARES, POR DISPONIBILIDAD DE RETRETE Y SISTEMA DE ELIMINACION DE AGUAS SERVIDAS, SEGUN PROVINCIAS, COMUNAS, DISTRITOS Y LOCALIDADES

PERSONAS EN HOGARES PARTICULARES								
TOTAL DE PERSONAS	DISPONIBILIDAD DE RETRETE							PROVINCIA, COMUNA DISTRITO Y LOCALIDAD
	TOTAL	ELIMINACION DE AGUAS SERVIDAS				NO TIENE		
		ALCANTARILLADO O FOSA SEPTICA	ACEQUIA O CANAL	POZO NEGRO	OTRO SISTEMA			
2.330	97,5	9,6	2,0	84,3	1,6	2,5		DISTRITO VILLA PRAT
1.996	100,0	11,2	2,0	85,3	1,5	-	U PB.	VILLA PRAT
142	83,8	-	-	83,8	-	16,2	R	LA ISLA
192	81,8	-	3,6	74,5	3,6	18,2	R	LA PUNTILLA
661	96,2	1,8	8,5	84,0	2,0	3,8		DISTRITO LOS QUILLAYES
661	96,2	1,8	8,5	84,0	2,0	3,8	R	LOS QUILLAYES
3.543	97,1	10,7	5,2	80,8	0,5	2,9		DISTRITO COLIN
688	93,2	4,7	2,9	85,6	-	6,8	R	TRINIDAD
2.293	98,0	14,7	3,8	78,8	0,6	2,0	R	PETEROA
562	98,8	1,6	13,5	83,1	0,5	1,2	R	SANTA EMILIA
8.159	88,9	11,3	0,7	76,2	0,7	11,1		COMUNA HUALAÑE
4.254	94,3	17,7	0,9	74,8	0,8	5,7		DISTRITO HUALAÑE
2.499	99,7	29,0	1,0	68,6	1,1	0,3	U PB.	HUALAÑE
108	79,6	-	-	79,6	-	20,4	R	RINCON DE HUALAÑE
175	33,7	-	0,6	33,1	-	66,3	R	EL BUCHE
432	98,4	1,4	-	97,0	-	1,6	R	PERALILLO
308	98,7	7,1	-	91,6	-	1,3	R	MIRA RIO
415	98,1	-	3,1	93,0	1,9	1,9	R	HUALAÑE
317	74,8	-	-	74,8	-	25,2	R	LA HIGUERA
1.037	68,1	2,8	-	64,5	0,8	31,9		DISTRITO PATACON
439	63,3	3,6	-	59,7	-	36,7	R	PATACON
229	94,8	1,3	-	90,0	3,5	5,2	R	QUILICO
238	53,4	3,4	-	50,0	-	46,6	R	LOS SAUCES
103	74,8	1,9	-	72,8	-	25,2	R	BOQUIL
28	25,0	-	-	25,0	-	75,0	R	ZAPALLAR
1.065	85,5	1,6	-	83,8	0,2	14,5		DISTRITO CAONE
1.065	85,5	1,6	-	83,8	0,2	14,5	R	CAONE

6.- PORCENTAJE DE POBLACION EN VIVIENDAS PARTICULARES, POR ABASTECIMIENTO Y ORIGEN DEL AGUA; EN HOGARES PARTICULARES, POR DISPONIBILIDAD DE RETRETE Y SISTEMA DE ELIMINACION DE AGUAS SERVIDAS, SEGUN PROVINCIAS, COMUNAS, DISTRITOS Y LOCALIDADES

PROVINCIA, COMUNA DISTRITO Y LOCALIDAD			PERSONAS EN VIVIENDAS PARTICULARES							
			TOTAL DE PERSONAS	DISPONIBILIDAD Y ORIGEN DEL AGUA						
				RECIBE AGUA POR CAÑERIA				NO RECIBE AGUA POR CAÑERIA		
				TOTAL	DE RED PUBLICA	DE POZO O NORIA	OTRA PROCEDENCIA	TOTAL	POZO O NORIA	OTRA PROCEDENCIA
DISTRITO LA HUERTA			1.803	34,7	31,5	0,8	2,3	65,3	47,9	17,5
LA HUERTA	AL.	U	594	78,5	77,8	-	0,7	21,5	16,0	5,6
LA HUERTA		R	971	15,4	10,9	1,5	3,0	84,6	64,0	20,6
BARBA RUBIA		R	142	-	-	-	-	100,0	61,3	38,7
ELOISA		R	96	9,4	-	-	9,4	90,6	62,5	28,1
COMUNA LICANTEN			5.159	45,2	32,6	2,9	9,7	54,8	31,8	23,1
DISTRITO LICANTEN			2.867	52,2	48,2	1,5	2,4	47,8	31,3	16,5
LICANTEN	PB.	U	1.525	89,4	87,9	0,7	0,9	10,6	5,6	5,0
LA HIGUERA		R	121	14,9	13,2	1,7	-	85,1	55,4	29,8
IDAHUE		R	221	13,6	-	10,0	3,6	86,4	57,5	29,0
MATAQUITO		R	39	-	-	-	-	100,0	79,5	20,5
PLACILLA		R	295	2,4	-	2,4	-	97,6	95,9	1,7
LA LEONERA		R	163	1,8	-	1,8	-	98,2	48,5	49,7
IDAHUE CHICO		R	130	20,8	20,8	-	-	79,2	69,2	10,0
LA EMPALIZADA		R	44	4,5	-	-	4,5	95,5	72,7	22,7
LICANTEN		R	115	7,0	-	-	7,0	93,0	13,9	79,1
VILLA ANGOSTA		R	214	17,8	-	-	17,8	82,2	40,7	41,6
DISTRITO COQUIMBO			1.108	35,1	3,6	3,1	28,4	64,9	27,5	37,4
LORA		R	564	47,7	6,9	4,1	36,7	52,3	37,1	15,2
QUELMEN		R	165	24,2	-	1,8	22,4	75,8	36,4	39,4
GUAPI		R	216	14,8	0,5	2,8	11,6	85,2	13,4	71,8
NAICURA		R	138	31,9	-	1,4	30,4	68,1	2,9	65,2
LOS CUERVOS		R	25	16,0	-	-	16,0	84,0	12,0	72,0
DISTRITO ILOCA			1.184	37,6	22,0	6,0	9,6	62,4	36,8	25,6
ILOCA	AL.	U	265	74,3	71,7	2,6	-	25,7	23,4	2,3
LA PESCA		R	381	32,8	9,7	9,2	13,9	67,2	40,9	26,2
DUAO		R	393	29,8	8,4	5,9	15,5	70,2	39,9	30,3
LAS PUERTAS		R	65	6,2	-	6,2	-	93,8	23,1	70,8
LOS CUERVOS		R	80	2,5	-	2,5	-	97,5	57,5	40,0

6.- PORCENTAJE DE POBLACION EN VIVIENDAS PARTICULARES, POR ABASTECIMIENTO Y ORIGEN DEL AGUA; EN HOGARES PARTICULARES, POR DISPONIBILIDAD DE RETRETE Y SISTEMA DE ELIMINACION DE AGUAS SERVIDAS, SEGUN PROVINCIAS, COMUNAS, DISTRITOS Y LOCALIDADES

PERSONAS EN HOGARES PARTICULARES							
TOTAL DE PERSONAS	DISPONIBILIDAD DE RETRETE						PROVINCIA, COMUNA DISTRITO Y LOCALIDAD
	TOTAL	ELIMINACION DE AGUAS SERVIDAS				NO TIENE	
		ALCANTARILLADO O FOSA SEPTICA	ACEQUIA O CANAL	POZO NEGRO	OTRO SISTEMA		
1.803	90,2	7,0	0,8	81,8	0,6	9,8	DISTRITO LA HUERTA
594	100,0	19,9	1,2	77,3	1,7	-	U AL. LA HUERTA
971	86,7	0,9	0,8	85,0	-	13,3	R LA HUERTA
142	85,9	-	-	85,9	-	14,1	R BARBA RUBIA
96	71,9	-	-	71,9	-	28,1	R ELOISA
5.159	92,0	14,5	1,6	75,1	0,7	8,0	COMUNA LICANTEN
2.867	93,7	17,7	0,4	75,4	0,1	6,3	DISTRITO LICANTEN
1.525	100,0	32,2	0,8	66,8	0,3	-	L PB. LICANTEN
121	73,6	1,7	-	71,9	-	26,4	R LA HIGUERA
221	76,9	0,9	-	76,0	-	23,1	R IDAHUE
39	97,4	-	-	97,4	-	2,6	R MATAQUITO
295	100,0	1,4	-	98,6	-	-	R PLACILLA
163	62,6	-	-	62,6	-	37,4	R LA LEONERA
130	94,6	1,5	-	93,1	-	5,4	R IDAHUE CHICO
44	88,6	-	-	88,6	-	11,4	R LA EMPALIZADA
115	95,7	-	-	95,7	-	4,3	R LICANTEN
214	90,7	2,8	-	87,9	-	9,3	R VILLA ANGOSTA
1.108	94,0	6,0	4,4	81,0	2,6	6,0	DISTRITO COQUIMBO
564	96,5	10,1	2,7	81,7	2,0	3,5	R LORA
165	83,0	-	-	83,0	-	17,0	R QUELMEN
216	91,7	1,4	-	90,3	-	8,3	R GUAPI
138	100,0	5,1	24,6	70,3	-	-	R NAICURA
25	100,0	-	-	28,0	72,0	-	R LOS CUERVOS
1.184	85,9	14,8	1,9	68,8	0,4	14,1	DISTRITO ILOCA
265	100,0	39,6	-	60,4	-	-	U AL. ILOCA
381	88,7	7,3	6,0	75,3	-	11,3	R LA PESCA
393	86,8	9,2	-	77,6	-	13,2	R DUAO
65	38,5	6,2	-	24,6	7,7	61,5	R LAS PUERTAS
80	60,0	2,5	-	57,5	-	40,0	R LOS CUERVOS

6.- PORCENTAJE DE POBLACION EN VIVIENDAS PARTICULARES, POR ABASTECIMIENTO Y ORIGEN DEL AGUA; EN HOGARES PARTICULARES, POR DISPONIBILIDAD DE RETRETE Y SISTEMA DE ELIMINACION DE AGUAS SERVIDAS, SEGUN PROVINCIAS, COMUNAS, DISTRITOS Y LOCALIDADES

PROVINCIA, COMUNA DISTRITO Y LOCALIDAD			PERSONAS EN VIVIENDAS PARTICULARES							
			TOTAL DE PERSONAS	DISPONIBILIDAD Y ORIGEN DEL AGUA						
				RECIBE AGUA POR CAÑERIA				NO RECIBE AGUA POR CAÑERIA		
				TOTAL	DE RED PUBLICA	DE POZO O NORIA	OTRA PROCEDENCIA	TOTAL	POZO O NORIA	OTRA PROCEDENCIA
COMUNA VICHUQUEN			3.613	30,2	17,7	4,3	8,2	69,8	33,1	36,8
DISTRITO VICHUQUEN			1.625	22,6	16,0	2,8	3,9	77,4	32,1	45,2
VICHUQUEN	AL.	U	377	71,9	68,4	-	3,4	28,1	6,1	22,0
AQUELARRE		R	374	17,1	0,5	8,3	8,3	82,9	65,5	17,4
LAS JUNTAS		R	191	8,4	-	5,2	3,1	91,6	53,4	38,2
URACO		R	405	1,0	-	1,0	-	99,0	17,8	81,2
LAS CARDILLAS		R	76	13,2	-	-	13,2	86,8	36,8	50,0
LOS JUNQUILLOS		R	153	2,0	-	-	2,0	98,0	34,0	64,1
LOS CRISTALES		R	49	-	-	-	-	100,0	-	100,0
DISTRITO LLICO			1.205	47,0	30,3	4,8	11,9	53,0	22,7	30,3
LLICO	AL.	U	582	79,0	62,7	1,0	15,3	21,0	7,7	13,2
LAGO VICHUQUEN		R	199	31,2	-	19,1	12,1	68,8	33,7	35,2
LLICO		R	6	-	-	-	-	100,0	-	100,0
HUIÑE		R	102	3,9	-	3,9	-	96,1	24,5	71,6
LIPIMAVIDA		R	316	12,7	-	3,2	9,5	87,3	43,4	44,0
DISTRITO ZAPALLAR			468	25,0	2,8	11,3	10,9	75,0	41,7	33,3
ZAPALLAR		R	128	10,2	-	7,8	2,3	89,8	68,0	21,9
TORCA		R	128	17,2	3,1	8,6	5,5	82,8	30,5	52,3
LLICO		R	67	14,9	10,4	4,5	-	85,1	68,7	16,4
LA QUIRIGUA		R	48	29,2	-	20,8	8,3	70,8	37,5	33,3
LAGO VICHUQUEN		R	97	59,8	2,1	19,6	38,1	40,2	5,2	35,1
DISTRITO TILICURA			315	12,4	-	-	12,4	87,6	64,8	22,9
RARIN		R	34	-	-	-	-	100,0	100,0	-
LA QUIRIGUA		R	43	16,3	-	-	16,3	83,7	48,8	34,9
TILICURA		R	238	13,4	-	-	13,4	86,6	62,6	23,9

6.- PORCENTAJE DE POBLACION EN VIVIENDAS PARTICULARES, POR ABASTECIMIENTO Y ORIGEN DEL AGUA; EN HOGARES PARTICULARES, POR DISPONIBILIDAD DE RETRETE Y SISTEMA DE ELIMINACION DE AGUAS SERVIDAS, SEGUN PROVINCIAS, COMUNAS, DISTRITOS Y LOCALIDADES

PERSONAS EN HOGARES PARTICULARES							
TOTAL DE PERSONAS	DISPONIBILIDAD DE RETRETE						PROVINCIA, COMUNA DISTRITO Y LOCALIDAD
	TOTAL	ELIMINACION DE AGUAS SERVIDAS				NO TIENE	
		ALCANTARILLADO O FOSA SEPTICA	ACEQUIA O CANAL	POZO NEGRO	OTRO SISTEMA		
3.613	82,1	8,9	1,4	70,7	1,0	17,9	COMUNA VICHUQUEN
1.625	76,5	4,9	2,6	69,0	-	23,5	DISTRITO VICHUQUEN
377	99,7	11,7	1,3	86,7	-	0,3	U AL. VICHUQUEN
374	89,8	5,9	-	84,0	-	10,2	R AQUELARRE
191	92,7	-	3,1	89,5	-	7,3	R LAS JUNTAS
405	51,9	1,0	7,7	43,2	-	48,1	R URACO
76	75,0	13,2	-	61,8	-	25,0	R LAS CARDILLAS
153	47,1	-	-	47,1	-	52,9	R LOS JUNQUILLOS
49	30,6	-	-	30,6	-	69,4	R LOS CRISTALES
1.205	89,7	14,3	0,3	73,9	1,2	10,3	DISTRITO LLICO
582	100,0	22,3	0,7	74,6	2,4	-	U AL. LLICO
199	76,9	19,6	-	57,3	-	23,1	R LAGO VICHUQUEN
6	100,0	-	-	100,0	-	-	R LLICO
102	95,1	-	-	95,1	-	4,9	R HUIÑE
316	76,9	0,9	-	75,9	-	23,1	R LIPIMAVIDA
468	78,2	14,3	1,1	59,4	3,4	21,8	DISTRITO ZAPALLAR
128	81,3	6,3	-	75,0	-	18,8	R ZAPALLAR
128	60,2	11,7	-	45,3	3,1	39,8	R TORCA
67	100,0	14,9	-	85,1	-	-	R LLICO
48	66,7	6,3	10,4	39,6	10,4	33,3	R LA QUIRIGUA
97	88,7	32,0	-	49,5	7,2	11,3	R LAGO VICHUQUEN
315	87,3	1,0	-	84,4	1,9	12,7	DISTRITO TILICURA
34	100,0	-	-	100,0	-	-	R RARIN
43	88,4	-	-	88,4	-	11,6	R LA QUIRIGUA
238	85,3	1,3	-	81,5	2,5	14,7	R TILICURA

IREN

6.- PORCENTAJE DE POBLACION EN VIVIENDAS PARTICULARES, POR ABASTECIMIENTO Y ORIGEN DEL AGUA; EN HOGARES PARTICULARES, POR DISPONIBILIDAD DE RETRETE Y SISTEMA DE ELIMINACION DE AGUAS SERVIDAS, SEGUN PROVINCIAS, COMUNAS, DISTRITOS Y LOCALIDADES

PROVINCIA, COMUNA DISTRITO Y LOCALIDAD			PERSONAS EN VIVIENDAS PARTICULARES							
			TOTAL DE PERSONAS	DISPONIBILIDAD Y ORIGEN DEL AGUA						
				RECIBE AGUA POR CAÑERIA				NO RECIBE AGUA POR CAÑERIA		
				TOTAL	DE RED PUBLICA	DE POZO O NORIA	OTRA PROCEDENCIA	TOTAL	POZO O NORIA	OTRA PROCEDENCIA
COMUNA RAUCO			6.995	22,9	17,6	4,8	0,5	77,1	61,4	15,7
DISTRITO RAUCO			4.098	34,4	29,9	4,5	-	65,6	54,0	11,6
RAUCO	PB.	U	1.444	83,9	83,8	0,1	-	16,1	10,2	6,0
ALTO DE RAUCO		R	649	2,8	-	2,8	-	97,2	84,0	13,3
RAUCO		R	1.489	10,7	1,1	9,7	-	89,3	70,7	18,5
EL PLUMERO		R	516	4,3	-	4,3	-	95,7	90,5	5,2
DISTRITO EL VALLE			1.069	7,3	-	7,3	-	92,7	69,7	23,0
TRICAO		R	330	2,4	-	2,4	-	97,6	66,7	30,9
TRAPICHE		R	151	-	-	-	-	100,0	92,1	7,9
QUILPOCO		R	588	11,9	-	11,9	-	88,1	65,6	22,4
DISTRITO PALQUIBUDI			1.333	7,1	0,5	4,1	2,6	92,9	80,9	12,0
PALQUIBUDI		R	1.076	5,5	-	4,2	1,3	94,5	87,2	7,3
MAJADILLAS		R	257	13,6	2,3	3,5	7,8	86,4	54,9	31,5
DISTRITO PARRON			495	4,4	-	4,4	-	95,6	52,1	43,4
EL PARRON		R	495	4,4	-	4,4	-	95,6	52,1	43,4

6.- PORCENTAJE DE POBLACION EN VIVIENDAS PARTICULARES, POR ABASTECIMIENTO Y ORIGEN DEL AGUA; EN HOGARES PARTICULARES, POR DISPONIBILIDAD DE RETRETE Y SISTEMA DE ELIMINACION DE AGUAS SERVIDAS, SEGUN PROVINCIAS, COMUNAS, DISTRITOS Y LOCALIDADES

PERSONAS EN HOGARES PARTICULARES								
TOTAL DE PERSONAS	DISPONIBILIDAD DE RETRETE							PROVINCIA, COMUNA DISTRITO Y LOCALIDAD
	TOTAL	ELIMINACION DE AGUAS SERVIDAS				NO TIENE		
		ALCANTARILLADO O FOSA SEPTICA	ACEQUIA O CANAL	POZO NEGRO	OTRO SISTEMA			
6.995	90,9	6,6	5,2	78,5	0,6	9,1		COMUNA RAUCO
4.098	94,0	10,1	6,4	76,9	0,7	6,0		DISTRITO RAUCO
1.444	100,0	20,2	6,2	73,3	0,3	-	U	PB. RAUCO
649	90,9	1,1	3,4	83,1	3,4	9,1	R	ALTO DE RAUCO
1.489	88,7	6,6	8,2	73,7	0,1	11,3	R	RAUCO
516	96,9	3,3	5,4	88,2	-	3,1	R	EL PLUMERO
1.069	87,9	3,8	3,0	80,8	0,3	12,1		DISTRITO EL VALLE
330	86,1	0,3	0,3	84,5	0,9	13,9	R	TRICAO
151	100,0	-	-	100,0	-	-	R	TRAPICHE
588	85,9	6,8	5,3	73,8	-	14,1	R	QUILPOCO
1.333	95,4	0,5	2,8	91,4	0,8	4,6		DISTRITO PALQUIBUDI
1.076	98,2	0,6	3,4	93,2	1,0	1,8	R	PALQUIBUDI
257	83,7	-	-	83,7	-	16,3	R	MAJADILLAS
495	59,2	-	6,3	52,9	-	40,8		DISTRITO PARRON
495	59,2	-	6,3	52,9	-	40,8	R	EL PARRON

6.- PORCENTAJE DE POBLACION EN VIVIENDAS PARTICULARES, POR ABASTECIMIENTO Y ORIGEN DEL AGUA; EN HOGARES PARTICULARES, POR DISPONIBILIDAD DE RETRETE Y SISTEMA DE ELIMINACION DE AGUAS SERVIDAS, SEGUN PROVINCIAS, COMUNAS, DISTRITOS Y LOCALIDADES

PROVINCIA, COMUNA DISTRITO Y LOCALIDAD			PERSONAS EN VIVIENDAS PARTICULARES							
			TOTAL DE PERSONAS	DISPONIBILIDAD Y ORIGEN DEL AGUA						
				RECIBE AGUA POR CAÑERIA				NO RECIBE AGUA POR CAÑERIA		
				TOTAL	DE RED PUBLICA	DE POZO O NORIA	OTRA PROCEDENCIA	TOTAL	POZO O NORIA	OTRA PROCEDENCIA
PROVINCIA TALCA			262.339	66,8	62,8	2,5	1,5	33,2	21,8	11,4
COMUNA TALCA			138.057	90,4	88,8	1,4	0,2	9,6	7,7	1,9
DISTRITO PLAZA DE ARMAS			5.582	98,0	97,8	0,2	-	2,0	0,6	1,4
TALCA	CD.	U	5.582	98,0	97,8	0,2	-	2,0	0,6	1,4
DISTRITO ESTACION			8.279	99,3	99,3	-	-	0,7	0,2	0,6
TALCA	CD.	U	8.279	99,3	99,3	-	-	0,7	0,2	0,6
DISTRITO CANCHA RAYADA			9.265	97,9	97,5	0,3	-	2,1	1,4	0,7
TALCA	CD.	U	9.265	97,9	97,5	0,3	-	2,1	1,4	0,7
DISTRITO HOSPITAL			16.929	99,0	98,7	0,3	-	1,0	0,4	0,7
TALCA	CD.	U	16.929	99,0	98,7	0,3	-	1,0	0,4	0,7
DISTRITO ABATE MOLINA			8.843	97,6	96,9	0,1	0,6	2,4	0,7	1,7
TALCA	CD.	U	8.843	97,6	96,9	0,1	0,6	2,4	0,7	1,7
DISTRITO MIRADOR			23.689	97,9	97,7	0,1	0,1	2,1	0,6	1,5
TALCA	CD.	U	23.689	97,9	97,7	0,1	0,1	2,1	0,6	1,5
DISTRITO COOPERATIVA			21.606	95,6	95,4	0,2	-	4,4	3,1	1,3
TALCA	CD.	U	20.950	98,5	98,3	0,1	-	1,5	0,4	1,1
POBLACION CULENAR	AL.	U	340	1,5	-	1,5	-	98,5	98,5	-
LA FLORIDA		R	316	4,4	1,9	2,5	-	95,6	75,6	19,9
DISTRITO ESTADIO FISCAL			23.586	93,7	92,5	1,2	-	6,3	3,7	2,5
TALCA	CD.	U	22.646	96,7	96,3	0,4	-	3,3	0,8	2,5
LIRCAY	AL.	U	331	39,3	-	39,3	-	60,7	60,7	-
LIRCAY		R	609	12,5	-	12,5	-	87,5	83,1	4,4

6.- PORCENTAJE DE POBLACION EN VIVIENDAS PARTICULARES, POR ABASTECIMIENTO Y ORIGEN DEL AGUA; EN HOGARES PARTICULARES, POR DISPONIBILIDAD DE RETRETE Y SISTEMA DE ELIMINACION DE AGUAS SERVIDAS, SEGUN PROVINCIAS, COMUNAS, DISTRITOS Y LOCALIDADES

PERSONAS EN HOGARES PARTICULARES							
TOTAL DE PERSONAS	DISPONIBILIDAD DE RETRETE						PROVINCIA, COMUNA DISTRITO Y LOCALIDAD
	TOTAL	ELIMINACION DE AGUAS SERVIDAS				NO TIENE	
		ALCANTARILLADO O FOSA SEPTICA	ACEQUIA O CANAL	POZO NEGRO	OTRO SISTEMA		
262.339	95,5	47,6	2,5	44,7	0,6	4,5	PROVINCIA TALCA
138.057	99,7	75,6	1,4	22,3	0,4	0,3	COMUNA TALCA
5.582	100,0	92,9	0,8	6,1	0,1	-	DISTRITO PLAZA DE ARMAS
5.582	100,0	92,9	0,8	6,1	0,1	-	U CD. TALCA
8.279	100,0	99,0	-	0,8	0,2	-	DISTRITO ESTACION
8.279	100,0	99,0	-	0,8	0,2	-	U CD. TALCA
9.265	99,9	93,3	1,6	4,8	0,1	0,1	DISTRITO CANCHA RAYADA
9.265	99,9	93,3	1,6	4,8	0,1	0,1	U CD. TALCA
16.929	100,0	91,8	0,2	7,7	0,2	-	DISTRITO HOSPITAL
16.929	100,0	91,8	0,2	7,7	0,2	-	U CD. TALCA
8.843	100,0	88,9	0,1	10,6	0,4	-	DISTRITO ABATE MOLINA
8.843	100,0	88,9	0,1	10,6	0,4	-	U CD. TALCA
23.689	99,9	82,3	0,1	17,4	0,1	0,1	DISTRITO MIRADOR
23.689	99,9	82,3	0,1	17,4	0,1	0,1	U CD. TALCA
21.606	99,9	90,2	0,5	9,1	0,1	0,1	DISTRITO COOPERATIVA
20.950	100,0	92,9	0,4	6,6	0,1	-	U CD. TALCA
340	100,0	-	2,6	97,4	-	-	U AL. POBLACION CULENAR
316	96,5	2,5	8,5	84,2	1,3	3,5	R LA FLORIDA
23.586	99,9	61,0	1,0	37,8	0,1	0,1	DISTRITO ESTADIO FISCAL
22.646	99,9	63,1	0,5	36,2	0,1	0,1	U CD. TALCA
331	100,0	7,3	10,0	82,8	-	-	U AL. LIRCAY
609	99,0	9,7	13,3	76,0	-	1,0	R LIRCAY

6.- PORCENTAJE DE POBLACION EN VIVIENDAS PARTICULARES, POR ABASTECIMIENTO Y ORIGEN DEL AGUA; EN HOGARES PARTICULARES, POR DISPONIBILIDAD DE RETRETE Y SISTEMA DE ELIMINACION DE AGUAS SERVIDAS, SEGUN PROVINCIAS, COMUNAS, DISTRITOS Y LOCALIDADES

PROVINCIA, COMUNA DISTRITO Y LOCALIDAD			PERSONAS EN VIVIENDAS PARTICULARES							
			TOTAL DE PERSONAS	DISPONIBILIDAD Y ORIGEN DEL AGUA						
				RECIBE AGUA POR CAÑERIA				NO RECIBE AGUA POR CAÑERIA		
				TOTAL	DE RED PUBLICA	DE POZO O NORIA	OTRA PROCEDENCIA	TOTAL	POZO O NORIA	OTRA PROCEDENCIA
DISTRITO HUILLIBORGOA			853	38,9	28,1	7,4	3,4	61,1	46,0	15,1
LAS TINAJAS		R	350	67,4	53,7	12,0	1,7	32,6	20,6	12,0
BUENA VISTA		R	93	15,1	-	-	15,1	84,9	77,4	7,5
EL GUINDO		R	20	-	-	-	-	100,0	-	100,0
HUILLIBORGOA		R	154	12,3	-	12,3	-	87,7	72,1	15,6
MAITENGUAPI		R	105	10,5	-	1,9	8,6	89,5	89,5	-
RARA		R	66	-	-	-	-	100,0	56,1	43,9
PARQUE MUNICIPAL		R	65	80,0	80,0	-	-	20,0	9,2	10,8
DISTRITO PANGUILEMO			2.161	31,7	22,9	8,0	0,8	68,3	66,6	1,7
PANGUILEMO		R	1.510	42,5	32,5	9,7	0,3	57,5	55,7	1,9
LA UNION		R	67	-	-	-	-	100,0	100,0	-
PROVIDENCIA		R	177	9,0	-	1,1	7,9	91,0	87,6	3,4
CENTINELA		R	215	6,5	-	6,5	-	93,5	93,5	-
EL ARBOLITO		R	192	6,8	1,6	5,2	-	93,2	91,7	1,6
DISTRITO HUILQUILEMO			10.839	56,1	47,9	7,7	0,5	43,9	39,6	4,3
TALCA	CD.	U	5.224	89,5	89,1	0,3	0,1	10,5	6,2	4,3
MERCEDES NORTE	AL.	U	483	55,3	52,2	3,1	-	44,7	41,2	3,5
18 DE ABRIL	AL.	U	371	9,2	0,5	8,6	-	90,8	88,9	1,9
HUILQUILEMO		R	512	17,0	9,4	6,1	1,6	83,0	81,4	1,6
EL ORIENTE		R	550	10,5	-	10,5	-	89,5	87,1	2,4
PURISIMA		R	1.142	14,7	0,3	14,3	0,2	85,3	83,1	2,2
AURORA		R	281	11,4	-	11,4	-	88,6	88,3	0,4
LIRCAY		R	1.583	22,4	0,8	20,2	1,5	77,6	70,1	7,5
SAN MIGUEL		R	693	58,9	32,0	23,8	3,0	41,1	33,9	7,2
DISTRITO SAN MIGUEL			6.425	56,2	49,4	6,5	0,3	43,8	39,3	4,5
TALCA	CD.	U	2.739	97,3	96,2	1,0	-	2,7	1,7	1,0
EL PORVENIR	AL.	U	852	61,6	54,7	5,3	1,6	38,4	37,4	0,9
SANTA MARTA		R	471	4,5	0,6	3,8	-	95,5	87,0	8,5
PALMIRA		R	421	2,4	0,5	1,9	-	97,6	72,0	25,7
SAN MIGUEL		R	587	26,9	8,7	18,2	-	73,1	71,7	1,4
ALTO LAS CRUCES		R	172	11,0	4,7	6,4	-	89,0	79,1	9,9
LA FLORIDA		R	33	-	-	-	-	100,0	100,0	-
EL TORO		R	48	27,1	-	27,1	-	72,9	29,2	43,8
HUILQUILEMO		R	192	11,5	1,0	10,4	-	88,5	85,9	2,6
PUERTAS NEGRAS		R	145	19,3	-	19,3	-	80,7	80,7	-
LA ESPERANZA		R	68	-	-	-	-	100,0	67,6	32,4

6.- PORCENTAJE DE POBLACION EN VIVIENDAS PARTICULARES, POR ABASTECIMIENTO Y ORIGEN DEL AGUA; EN HOGARES PARTICULARES, POR DISPONIBILIDAD DE RETRETE Y SISTEMA DE ELIMINACION DE AGUAS SERVIDAS, SEGUN PROVINCIAS, COMUNAS, DISTRITOS Y LOCALIDADES

PERSONAS EN HOGARES PARTICULARES								
TOTAL DE PERSONAS	DISPONIBILIDAD DE RETRETE							PROVINCIA, COMUNA DISTRITO Y LOCALIDAD
	TOTAL	ELIMINACION DE AGUAS SERVIDAS				NO TIENE		
		ALCANTARILLADO O FOSA SEPTICA	ACEQUIA O CANAL	POZO NEGRO	OTRO SISTEMA			
853	92,5	9,5	1,4	80,8	0,8	7,5		DISTRITO HUILLIBORGOA
350	98,0	5,1	-	92,9	-	2,0	R	LAS TINAJAS
93	100,0	5,4	-	87,1	7,5	-	R	BUENA VISTA
20	45,0	-	-	45,0	-	55,0	R	EL GUINDO
154	89,6	12,3	7,8	69,5	-	10,4	R	HUILLIBORGOA
105	99,0	8,6	-	90,5	-	1,0	R	MAITENGUAPI
66	56,1	-	-	56,1	-	43,9	R	RARA
65	100,0	46,2	-	53,8	-	-	R	PARQUE MUNICIPAL
2.161	99,4	11,5	6,4	80,1	1,4	0,6		DISTRITO PANGUILEMO
1.510	99,6	14,9	5,7	77,0	2,0	0,4	R	PANGUILEMO
67	100,0	-	6,0	94,0	-	-	R	LA UNION
177	96,6	-	22,0	74,6	-	3,4	R	PROVIDENCIA
215	100,0	5,1	1,4	93,5	-	-	R	CENTINELA
192	100,0	6,8	3,1	90,1	-	-	R	EL ARBOLITO
10.839	99,2	30,9	7,2	58,3	2,8	0,8		DISTRITO HUILQUILEMO
5.224	99,9	56,3	4,8	38,3	0,5	0,1	U CD.	TALCA
483	100,0	0,4	7,9	90,7	1,0	-	U AL.	MERCEDES NORTE
371	100,0	-	-	100,0	-	-	U AL.	18 DE ABRIL
512	100,0	5,9	6,1	87,1	1,0	-	R	HUILQUILEMO
550	100,0	2,5	5,5	91,1	0,9	-	R	EL ORIENTE
1.142	98,8	4,8	15,8	74,8	3,4	1,2	R	PURISIMA
281	89,7	5,0	8,5	73,0	3,2	10,3	R	AURORA
1.583	98,7	8,3	12,3	76,1	2,0	1,3	R	LIRCAY
693	97,0	22,9	4,5	43,6	26,0	3,0	R	SAN MIGUEL
6.425	98,1	30,7	6,1	60,1	1,2	1,9		DISTRITO SAN MIGUEL
2.739	100,0	63,2	1,8	33,4	1,6	-	U CD.	TALCA
852	99,9	11,5	9,3	77,7	1,4	0,1	U AL.	EL PORVENIR
471	97,2	0,6	7,6	89,0	-	2,8	R	SANTA MARTA
421	88,8	0,7	4,5	82,7	1,0	11,2	R	PALMIRA
587	99,3	10,6	14,5	72,4	1,9	0,7	R	SAN MIGUEL
172	90,1	6,4	5,2	78,5	-	9,9	R	ALTO LAS CRUCES
33	100,0	-	-	100,0	-	-	R	LA FLORIDA
48	66,7	16,7	10,4	39,6	-	33,3	R	EL TORO
192	100,0	5,2	10,9	83,9	-	-	R	HUILQUILEMO
145	100,0	6,2	8,3	85,5	-	-	R	PUERTAS NEGRAS
68	77,9	-	16,2	61,8	-	22,1	R	LA ESPERANZA

6.- PORCENTAJE DE POBLACION EN VIVIENDAS PARTICULARES, POR ABASTECIMIENTO Y ORIGEN DEL AGUA; EN HOGARES PARTICULARES, POR DISPONIBILIDAD DE RETRETE Y SISTEMA DE ELIMINACION DE AGUAS SERVIDAS, SEGUN PROVINCIAS, COMUNAS, DISTRITOS Y LOCALIDADES

PROVINCIA, COMUNA DISTRITO Y LOCALIDAD			PERSONAS EN VIVIENDAS PARTICULARES							
			TOTAL DE PERSONAS	DISPONIBILIDAD Y ORIGEN DEL AGUA						
				RECIBE AGUA POR CAÑERIA				NO RECIBE AGUA POR CAÑERIA		
				TOTAL	DE RED PUBLICA	DE POZO O NORIA	OTRA PROCEDENCIA	TOTAL	POZO O NORIA	OTRA PROCEDENCIA
SAN ANTONIO		R	54	20,4	-	20,4	-	79,6	72,2	7,4
EL PORVENIR		R	643	21,3	0,8	19,6	0,9	78,7	73,9	4,8
COMUNA PELARCO			13.027	33,5	29,4	3,3	0,8	66,5	55,2	11,3
DISTRITO PELARCO			2.900	45,0	41,5	3,5	-	55,0	44,4	10,6
PELARCO	PB.	U	1.280	91,6	91,1	0,5	-	8,4	6,1	2,3
SANTA ROSA		R	61	31,1	31,1	-	-	68,9	37,7	31,1
LOS QUILLAYES		R	80	-	-	-	-	100,0	71,3	28,8
EL SUSPIRO		R	50	6,0	6,0	-	-	94,0	94,0	-
SANTA MARGARITA		R	175	21,7	-	21,7	-	78,3	65,1	13,1
SAN FRANCISCO DE PANGUE		R	330	6,1	4,5	1,5	-	93,9	87,3	6,7
QUESERIA		R	122	-	-	-	-	100,0	64,8	35,2
EL LLANO		R	168	11,3	-	11,3	-	88,7	72,6	16,1
EL ARROZAL		R	130	14,6	-	14,6	-	85,4	73,8	11,5
EL MANZANO		R	430	3,3	-	3,3	-	96,7	72,3	24,4
CABRERIA		R	74	-	-	-	-	100,0	100,0	-
DISTRITO SANTA RITA			3.130	3,2	0,2	2,5	0,5	96,8	86,7	10,1
LOS NICHES		R	39	-	-	-	-	100,0	100,0	-
SAN AGUSTIN		R	32	9,4	-	9,4	-	90,6	43,8	46,9
SAN CAYETANO		R	30	13,3	-	13,3	-	86,7	6,7	80,0
SANTA RITA		R	848	4,6	0,5	2,4	1,8	95,4	88,9	6,5
LAGUNILLAS		R	750	2,3	-	2,3	-	97,7	91,7	6,0
LO PATRICIO		R	303	7,9	-	7,9	-	92,1	89,1	3,0
PANGUE		R	578	-	-	-	-	100,0	87,7	12,3
SAN RICARDO		R	186	1,1	1,1	-	-	98,9	61,8	37,1
PELARCO VIEJO		R	97	10,3	-	10,3	-	89,7	89,7	-
SANTA MARGARITA		R	267	-	-	-	-	100,0	89,5	10,5
DISTRITO SAN RAFAEL			4.982	56,7	52,6	3,8	0,3	43,3	37,6	5,7
SAN RAFAEL	PB.	U	2.559	89,4	88,9	0,5	-	10,6	10,1	0,4
ALTO PANGUE	AL.	U	360	89,7	89,7	-	-	10,3	8,6	1,7
ALTO PANGUE		R	168	-	-	-	-	100,0	94,0	6,0
QUEBRADA MALA		R	130	4,6	-	4,6	-	95,4	80,0	15,4
PANGUILEMITO		R	286	21,7	4,5	17,1	-	78,3	60,8	17,5
SAN RAFAEL		R	317	10,1	3,2	4,4	2,5	89,9	78,2	11,7
LOS OLIVOS		R	33	3,0	-	3,0	-	97,0	97,0	-
LAS PAREDES		R	276	1,4	-	1,4	-	98,6	81,2	17,4
MEDIAS AGUAS		R	28	17,9	-	-	17,9	82,1	42,9	39,3
LOS CUNCOS		R	137	-	-	-	-	100,0	80,3	19,7

6.- PORCENTAJE DE POBLACION EN VIVIENDAS PARTICULARES, POR ABASTECIMIENTO Y ORIGEN DEL AGUA; EN HOGARES PARTICULARES, POR DISPONIBILIDAD DE RETRETE Y SISTEMA DE ELIMINACION DE AGUAS SERVIDAS, SEGUN PROVINCIAS, COMUNAS, DISTRITOS Y LOCALIDADES

PERSONAS EN HOGARES PARTICULARES								
TOTAL DE PERSONAS	DISPONIBILIDAD DE RETRETE							PROVINCIA, COMUNA DISTRITO Y LOCALIDAD
	TOTAL	ELIMINACION DE AGUAS SERVIDAS				NO TIENE		
		ALCANTARILLADO O FOSA SEPTICA	ACEQUIA O CANAL	POZO NEGRO	OTRO SISTEMA			
54	100,0	20,4	-	63,0	16,7	-	R	SAN ANTONIO
643	98,6	4,5	9,8	84,3	-	1,4	R	EL PORVENIR
13.027	95,4	8,8	4,6	81,1	1,0	4,6		COMUNA PELARCO
2.900	96,3	25,0	3,6	67,3	0,4	3,7		DISTRITO PELARCO
1.280	99,9	48,8	1,0	50,1	-	0,1	U PB.	PELARCO
61	68,9	31,1	-	37,7	-	31,1	R	SANTA ROSA
80	100,0	-	-	100,0	-	-	R	LOS QUILLAYES
50	100,0	6,0	-	94,0	-	-	R	EL SUSPIRO
175	86,9	11,4	6,9	61,7	6,9	13,1	R	SANTA MARGARITA
330	95,2	3,0	2,4	89,7	-	4,8	R	SAN FRANCISCO DE PANGUE
122	87,7	-	-	87,7	-	12,3	R	QUESERIA
168	100,0	8,9	8,3	82,7	-	-	R	EL LLANO
130	100,0	14,6	3,8	81,5	-	-	R	EL ARROZAL
430	92,3	3,0	10,9	78,4	-	7,7	R	EL MANZANO
74	100,0	-	8,1	91,9	-	-	R	CABRERIA
3.130	95,1	1,6	3,4	90,0	0,2	4,9		DISTRITO SANTA RITA
39	100,0	-	-	100,0	-	-	R	LOS NICHES
32	75,0	9,4	-	65,6	-	25,0	R	SAN AGUSTIN
30	63,3	13,3	-	50,0	-	36,7	R	SAN CAYETANO
848	97,4	2,2	2,0	93,2	-	2,6	R	SANTA RITA
750	99,3	0,3	7,7	91,3	-	0,7	R	LAGUNILLAS
303	97,0	3,0	2,0	90,4	1,7	3,0	R	LO PATRICIO
578	92,7	-	0,7	92,0	-	7,3	R	PANGUE
186	76,9	1,1	7,0	68,8	-	23,1	R	SAN RICARDO
97	100,0	10,3	-	89,7	-	-	R	PELARCO VIEJO
267	94,8	-	2,6	92,1	-	5,2	R	SANTA MARGARITA
4.982	97,8	6,3	2,6	88,0	0,9	2,2		DISTRITO SAN RAFAEL
2.559	100,0	7,9	0,9	90,2	1,0	-	U PB.	SAN RAFAEL
360	100,0	4,7	0,6	93,1	1,7	-	U AL.	ALTO PANGUE
168	95,8	-	1,8	94,0	-	4,2	R	ALTO PANGUE
130	100,0	3,1	-	96,9	-	-	R	QUEBRADA MALA
286	100,0	3,8	5,6	88,5	2,1	-	R	PANGUILEMITO
317	97,8	3,5	10,4	83,9	-	2,2	R	SAN RAFAEL
33	100,0	3,0	-	97,0	-	-	R	LOS OLIVOS
276	92,8	1,4	3,3	88,0	-	7,2	R	LAS PAREDES
28	100,0	17,9	-	82,1	-	-	R	MEDIAS AGUAS
137	82,5	-	7,3	75,2	-	17,5	R	LOS CUNCOS

6.- PORCENTAJE DE POBLACION EN VIVIENDAS PARTICULARES, POR ABASTECIMIENTO Y ORIGEN DEL AGUA; EN HOGARES PARTICULARES, POR DISPONIBILIDAD DE RETRETE Y SISTEMA DE ELIMINACION DE AGUAS SERVIDAS, SEGUN PROVINCIAS, COMUNAS, DISTRITOS Y LOCALIDADES

PROVINCIA, COMUNA DISTRITO Y LOCALIDAD			PERSONAS EN VIVIENDAS PARTICULARES							
			TOTAL DE PERSONAS	DISPONIBILIDAD Y ORIGEN DEL AGUA						
				RECIBE AGUA POR CAÑERIA				NO RECIBE AGUA POR CAÑERIA		
				TOTAL	DE RED PUBLICA	DE POZO O NORIA	OTRA PROCEDENCIA	TOTAL	POZO O NORIA	OTRA PROCEDENCIA
SAN CAYETANO		R	19	-	-	-	-	100,0	68,4	31,6
LA ESPERANZA		R	91	16,5	-	16,5	-	83,5	83,5	-
EL MILAGRO		R	162	7,4	1,2	6,2	-	92,6	90,7	1,9
PANGUE ARRIBA		R	416	18,0	-	18,0	-	82,0	68,5	13,5
DISTRITO HUENCUECHO			2.015	7,0	0,2	3,2	3,6	93,0	65,2	27,8
LIHUENO		R	563	-	-	-	-	100,0	68,9	31,1
AUQUIL		R	124	3,2	-	0,8	2,4	96,8	62,9	33,9
HUENCUECHO		R	473	24,1	0,8	9,9	13,3	75,9	52,2	23,7
SAN ADOLFO		R	226	-	-	-	-	100,0	73,9	26,1
ASTILLERO		R	195	-	-	-	-	100,0	63,6	36,4
LOS CERRILLOS		R	237	1,7	-	1,7	-	98,3	81,9	16,5
SANTA ROSA		R	197	9,6	-	6,1	3,6	90,4	58,4	32,0
COMUNA RIO CLARO			11.405	27,6	19,9	6,0	1,7	72,4	52,3	20,1
DISTRITO CUMPEO			3.978	45,1	40,4	4,0	0,7	54,9	47,0	7,8
CUMPEO	PB.	U	1.760	89,8	87,6	2,2	-	10,2	7,8	2,4
CASAS VIEJAS		R	177	18,1	1,7	4,5	11,9	81,9	62,7	19,2
CERRILLOS		R	235	3,8	-	3,8	-	96,2	93,6	2,6
SANTA MELANIA		R	102	42,2	-	42,2	-	57,8	48,0	9,8
SANTA JULIA		R	35	-	-	-	-	100,0	100,0	-
SANTA IGNACIA		R	249	23,7	23,7	-	-	76,3	76,3	-
SANTA LUCIA		R	311	3,5	-	3,5	-	96,5	81,0	15,4
EL AROMO		R	203	1,0	-	1,0	-	99,0	91,1	7,9
LAS MERCEDES		R	513	8,6	-	7,2	1,4	91,4	86,7	4,7
SANTA ROSA		R	314	1,9	-	1,9	-	98,1	69,7	28,3
MONTE OSCURO		R	79	11,4	7,6	3,8	-	88,6	34,2	54,4
DISTRITO MONTE DE GUAJARDO			2.031	7,3	-	4,7	2,6	92,7	73,9	18,8
LAS MERCEDES		R	29	17,2	-	17,2	-	82,8	79,3	3,4
LOS MONTES		R	286	8,7	-	7,0	1,7	91,3	85,3	5,9
EL GALPON		R	105	19,0	-	2,9	16,2	81,0	75,2	5,7
ODESSA		R	182	10,4	-	6,0	4,4	89,6	18,1	71,4
BAJO LOS PONCE		R	113	8,0	-	8,0	-	92,0	87,6	4,4
SANTA ELENA		R	242	3,7	-	3,7	-	96,3	75,6	20,7
EL AROMO		R	234	1,3	-	1,3	-	98,7	92,7	6,0
EL TAMBO		R	13	-	-	-	-	100,0	100,0	-
EL ALAMO		R	65	-	-	-	-	100,0	60,0	40,0
LA INVERNADA		R	47	27,7	-	27,7	-	72,3	55,3	17,0
EL GUINDO		R	192	4,7	-	2,6	2,1	95,3	92,2	3,1

6.- PORCENTAJE DE POBLACION EN VIVIENDAS PARTICULARES, POR ABASTECIMIENTO Y ORIGEN DEL AGUA; EN HOGARES PARTICULARES, POR DISPONIBILIDAD DE RETRETE Y SISTEMA DE ELIMINACION DE AGUAS SERVIDAS, SEGUN PROVINCIAS, COMUNAS, DISTRITOS Y LOCALIDADES

PERSONAS EN HOGARES PARTICULARES								
TOTAL DE PERSONAS	DISPONIBILIDAD DE RETRETE						PROVINCIA, COMUNA DISTRITO Y LOCALIDAD	
	TOTAL	ELIMINACION DE AGUAS SERVIDAS				NO TIENE		
		ALCANTARILLADO O FOSA SEPTICA	ACEQUIA O CANAL	POZO NEGRO	OTRO SISTEMA			
19	100,0	-	-	100,0	-	-	R	SAN CAYETANO
91	100,0	16,5	-	83,5	-	-	R	LA ESPERANZA
162	98,8	5,6	8,0	80,9	4,3	1,2	R	EL MILAGRO
416	88,2	8,7	4,8	74,8	-	11,8	R	PANGUE ARRIBA
2.015	88,9	2,7	12,8	70,0	3,4	11,1		DISTRITO HUENCUECHO
563	86,1	-	18,8	59,3	8,0	13,9	R	LIHUENO
124	76,6	-	21,8	54,8	-	23,4	R	AUQUIL
473	97,0	9,1	7,0	76,1	4,9	3,0	R	HUENCUECHO
226	92,9	-	8,8	84,1	-	7,1	R	SAN ADOLFO
195	67,7	-	7,7	60,0	-	32,3	R	ASTILLERO
237	92,0	1,7	15,6	74,7	-	8,0	R	LOS CERRILLOS
197	97,5	3,6	9,6	83,8	0,5	2,5	R	SANTA ROSA
11.405	93,4	6,1	9,2	77,6	0,6	6,6		COMUNA RIO CLARO
3.978	97,7	7,7	9,3	80,2	0,6	2,3		DISTRITO CUMPEO
1.760	100,0	14,5	10,2	75,1	0,2	-	U	PB. CUMPEO
177	96,6	7,3	18,1	65,5	5,6	3,4	R	CASAS VIEJAS
235	100,0	3,8	6,4	89,8	-	-	R	CERRILLOS
102	95,1	3,9	33,3	57,8	-	4,9	R	SANTA MELANIA
35	100,0	-	71,4	28,6	-	-	R	SANTA JULIA
249	100,0	5,2	-	94,8	-	-	R	SANTA IGNACIA
311	91,3	1,6	12,9	75,6	1,3	8,7	R	SANTA LUCIA
203	100,0	1,0	-	99,0	-	-	R	EL AROMO
513	96,9	-	7,4	88,3	1,2	3,1	R	LAS MERCEDES
314	92,4	-	-	92,4	-	7,6	R	SANTA ROSA
79	84,8	3,8	7,6	73,4	-	15,2	R	MONTE OSCURO
2.031	91,9	3,2	11,7	75,5	1,5	8,1		DISTRITO MONTE DE GUAJARDO
29	96,6	-	17,2	79,3	-	3,4	R	LAS MERCEDES
286	93,7	1,7	0,3	88,1	3,5	6,3	R	LOS MONTES
105	93,3	11,4	10,5	71,4	-	6,7	R	EL GALPON
182	84,6	6,0	11,0	67,6	-	15,4	R	ODESSA
113	100,0	1,8	6,2	92,0	-	-	R	BAJO LOS PONCE
242	92,1	-	6,2	82,6	3,3	7,9	R	SANTA ELENA
234	94,0	1,3	4,7	85,5	2,6	6,0	R	EL AROMO
13	100,0	-	-	100,0	-	-	R	EL TAMBO
65	73,8	-	-	73,8	-	26,2	R	EL ALAMO
47	83,0	-	23,4	59,6	-	17,0	R	LA INVERNADA
192	100,0	2,1	41,7	56,3	-	-	R	EL GUINDO

6.- PORCENTAJE DE POBLACION EN VIVIENDAS PARTICULARES, POR ABASTECIMIENTO Y ORIGEN DEL AGUA; EN HOGARES PARTICULARES, POR DISPONIBILIDAD DE RETRETE Y SISTEMA DE ELIMINACION DE AGUAS SERVIDAS, SEGUN PROVINCIAS, COMUNAS, DISTRITOS Y LOCALIDADES

PROVINCIA, COMUNA DISTRITO Y LOCALIDAD			PERSONAS EN VIVIENDAS PARTICULARES							
			TOTAL DE PERSONAS	DISPONIBILIDAD Y ORIGEN DEL AGUA						
				RECIBE AGUA POR CAÑERIA				NO RECIBE AGUA POR CAÑERIA		
				TOTAL	DE RED PUBLICA	DE POZO O NORIA	OTRA PROCEDENCIA	TOTAL	POZO O NORIA	OTRA PROCEDENCIA
CHICA ESTANCIA		R	28	-	-	-	-	100,0	100,0	-
LA OBRA		R	282	7,8	-	1,8	6,0	92,2	72,0	20,2
TRES MONTES		R	46	-	-	-	-	100,0	52,2	47,8
SANTA VICTORIA		R	119	7,6	-	5,9	1,7	92,4	64,7	27,7
SAN ANTONIO		R	48	12,5	-	12,5	-	87,5	75,0	12,5
DISTRITO CAMARICO			1.650	25,8	20,2	5,2	0,4	74,2	65,8	8,4
CAMARICO	AL.	U	453	69,8	69,3	0,2	0,2	30,2	20,3	9,9
LOS MAQUIS		R	252	10,3	-	8,3	2,0	89,7	89,3	0,4
CAMARICO		R	55	52,7	36,4	16,4	-	47,3	25,5	21,8
CHAGRES		R	62	9,7	-	9,7	-	90,3	58,1	32,3
SANTA MARIANA		R	26	42,3	-	42,3	-	57,7	34,6	23,1
SANTA INES		R	130	3,8	-	3,8	-	96,2	91,5	4,6
LOS ROBLES		R	672	4,9	-	4,9	-	95,1	87,8	7,3
DISTRITO FRUTILLAR			1.251	14,5	4,8	7,7	2,0	85,5	65,8	19,7
ALTO DE CAMARICO		R	141	31,2	27,0	4,3	-	68,8	48,9	19,9
PALERMO		R	16	-	-	-	-	100,0	12,5	87,5
SAN JORGE		R	25	36,0	-	36,0	-	64,0	12,0	52,0
SANTA ELENA		R	46	6,5	-	6,5	-	93,5	45,7	47,8
PASO ANCHO		R	344	5,5	-	5,5	-	94,5	86,3	8,1
SANTA LAURA		R	53	22,6	-	22,6	-	77,4	54,7	22,6
SAN FRANCISCO		R	153	12,4	-	12,4	-	87,6	63,4	24,2
SAN LUIS		R	50	6,0	-	6,0	-	94,0	72,0	22,0
BELLAVISTA		R	346	15,9	6,4	6,1	3,5	84,1	62,1	22,0
FRUTILLAR		R	77	22,1	-	5,2	16,9	77,9	70,1	7,8
DISTRITO PEÑAFLOR			2.495	24,0	10,7	10,1	3,2	76,0	27,4	48,7
LOS MAITENES		R	255	14,9	-	9,8	5,1	85,1	54,1	31,0
EL BOLSICO		R	394	10,2	-	3,8	6,3	89,8	11,9	77,9
LOS TREILES		R	144	2,8	-	2,8	-	97,2	30,6	66,7
EL PORVENIR		R	403	62,3	60,0	2,2	-	37,7	35,7	2,0
SANTA ESTER		R	79	-	-	-	-	100,0	88,6	11,4
SAN GERARDO		R	800	29,3	2,3	23,9	3,1	70,8	25,1	45,6
PEÑAFLOR		R	420	7,4	1,4	1,9	4,0	92,6	9,3	83,3

6.- PORCENTAJE DE POBLACION EN VIVIENDAS PARTICULARES, POR ABASTECIMIENTO Y ORIGEN DEL AGUA; EN HOGARES PARTICULARES, POR DISPONIBILIDAD DE RETRETE Y SISTEMA DE ELIMINACION DE AGUAS SERVIDAS, SEGUN PROVINCIAS, COMUNAS, DISTRITOS Y LOCALIDADES

PERSONAS EN HOGARES PARTICULARES								
TOTAL DE PERSONAS	DISPONIBILIDAD DE RETRETE							PROVINCIA, COMUNA DISTRITO Y LOCALIDAD
	TOTAL	ELIMINACION DE AGUAS SERVIDAS				NO TIENE		
		ALCANTARILLADO O FOSA SEPTICA	ACEQUIA O CANAL	POZO NEGRO	OTRO SISTEMA			
28	100,0	-	25,0	75,0	-	-	R	CHICA ESTANCIA
282	90,8	7,8	18,4	64,5	-	9,2	R	LA OBRA
46	63,0	-	10,9	52,2	-	37,0	R	TRES MONTES
119	96,6	1,7	-	89,1	5,9	3,4	R	SANTA VICTORIA
48	87,5	6,3	25,0	56,3	-	12,5	R	SAN ANTONIO
1.650	96,3	7,1	10,7	78,5	-	3,7		DISTRITO CAMARICO
453	100,0	17,9	11,5	70,6	-	-	U AL.	CAMARICO
252	98,0	7,5	7,5	82,9	-	2,0	R	LOS MAQUIS
55	80,0	16,4	36,4	27,3	-	20,0	R	CAMARICO
62	74,2	-	-	74,2	-	25,8	R	CHAGRES.
26	76,9	-	19,2	57,7	-	23,1	R	SANTA MARIANA
130	97,7	3,8	-	93,8	-	2,3	R	SANTA INES
672	97,0	0,4	12,1	84,5	-	3,0	R	LOS ROBLES
1.251	90,0	4,4	4,6	80,7	0,2	10,0		DISTRITO FRUTILLAR
141	95,7	1,4	0,7	93,6	-	4,3	R	ALTO DE CAMARICO
16	100,0	-	-	100,0	-	-	R	PALERMO
25	100,0	36,0	-	64,0	-	-	R	SAN JORGE
46	58,7	-	6,5	52,2	-	41,3	R	SANTA ELENA
344	92,7	-	6,4	86,3	-	7,3	R	PASO ANCHO
53	88,7	9,4	-	79,2	-	11,3	R	SANTA LAURA
153	91,5	4,6	-	86,9	-	8,5	R	SAN FRANCISCO
50	100,0	6,0	16,0	78,0	-	-	R	SAN LUIS
346	85,5	6,4	6,9	71,4	0,9	14,5	R	BELLAVISTA
77	92,2	9,1	-	83,1	-	7,8	R	FRUTILLAR
2.495	87,7	6,2	8,3	72,8	0,4	12,3		DISTRITO PEÑAFLOR
255	81,6	-	7,5	74,1	-	18,4	R	LOS MAITENES
394	86,3	7,6	4,8	73,9	-	13,7	R	EL BOLSICO
144	94,4	-	-	94,4	-	5,6	R	LOS TREILES
403	97,3	5,0	3,5	88,8	-	2,7	R	EL POLVENIR
79	96,2	-	29,1	67,1	-	3,8	R	SANTA ESTER
800	87,9	11,4	8,3	67,1	1,1	12,1	R	SAN GERARDO
420	79,0	3,1	16,0	60,0	-	21,0	R	PEÑAFLOR

6.- PORCENTAJE DE POBLACION EN VIVIENDAS PARTICULARES, POR ABASTECIMIENTO Y ORIGEN DEL AGUA; EN HOGARES PARTICULARES, POR DISPONIBILIDAD DE RETRETE Y SISTEMA DE ELIMINACION DE AGUAS SERVIDAS, SEGUN PROVINCIAS, COMUNAS, DISTRITOS Y LOCALIDADES

PROVINCIA, COMUNA DISTRITO Y LOCALIDAD			PERSONAS EN VIVIENDAS PARTICULARES							
			TOTAL DE PERSONAS	DISPONIBILIDAD Y ORIGEN DEL AGUA						
				RECIBE AGUA POR CAÑERIA				NO RECIBE AGUA POR CAÑERIA		
				TOTAL	DE RED PUBLICA	DE POZO O NORIA	OTRA PROCEDENCIA	TOTAL	POZO O NORIA	OTRA PROCEDENCIA
COMUNA SAN CLEMENTE			33.443	35,4	28,4	4,4	2,5	64,6	39,8	24,9
DISTRITO SAN CLEMENTE			10.921	77,8	74,6	2,6	0,6	22,2	12,9	9,3
SAN CLEMENTE	CD.	U	8.370	93,8	92,4	0,6	0,8	6,2	1,5	4,7
SAN VALERIANO		R	97	6,2	2,1	4,1	-	93,8	16,5	77,3
LA HORMIGA		R	380	26,3	13,9	12,4	-	73,7	20,5	53,2
LA ESTRELLA		R	115	5,2	4,3	0,9	-	94,8	54,8	40,0
EL ALBA		R	254	5,1	3,9	1,2	-	94,9	79,1	15,7
EL ALAMO		R	386	43,3	-	41,5	1,8	56,7	53,9	2,8
SAN CLEMENTE		R	397	84,4	84,4	-	-	15,6	4,3	11,3
SAN LUIS		R	417	3,1	0,7	2,4	-	96,9	85,9	11,0
SAN DIEGO		R	505	2,0	-	2,0	-	98,0	66,7	31,3
DISTRITO RAMADILLAS			2.335	29,7	20,9	8,1	0,6	70,3	60,4	9,9
AURORA	AL.	U	528	67,0	59,5	7,6	-	33,0	26,3	6,6
FLOR DEL LLANO	AL.	U	286	2,1	-	2,1	-	97,9	97,6	0,3
SANTA MARIA		R	179	9,5	-	9,5	-	90,5	73,7	16,8
AURORA		R	202	31,2	-	31,2	-	68,8	66,8	2,0
FLOR DEL LLANO		R	385	13,0	-	9,1	3,9	87,0	83,9	3,1
SAN VALERIANO		R	755	27,0	23,2	3,8	-	73,0	53,4	19,6
DISTRITO SANTA ELENA			2.011	13,4	-	12,9	0,4	86,6	72,6	14,0
QUEBRADA DE AGUA		R	418	5,3	-	3,1	2,2	94,7	51,0	43,8
AURORA		R	476	14,1	-	14,1	-	85,9	84,7	1,3
LOS POZOS		R	147	36,7	-	36,7	-	63,3	49,0	14,3
SANTA ELENA		R	850	14,1	-	14,1	-	85,9	83,8	2,1
QUILPUE		R	120	5,0	-	5,0	-	95,0	50,0	45,0
DISTRITO PEUMO NEGRO			1.231	6,4	0,7	4,4	1,3	93,6	62,5	31,1
SAN FRANCISCO		R	497	8,7	1,8	4,8	2,0	91,3	66,6	24,7
PEUMO NEGRO		R	734	4,9	-	4,1	0,8	95,1	59,7	35,4
DISTRITO BAJOS DE LIRCAY			1.559	7,4	0,3	6,4	0,8	92,6	69,8	22,8
LA CALOR		R	291	1,0	-	1,0	-	99,0	82,8	16,2
BAJOS DE LIRCAY		R	1.133	6,6	0,4	5,2	1,1	93,4	66,9	26,5
PUNTA DIAMANTE		R	135	28,1	-	28,1	-	71,9	65,9	5,9

6.- PORCENTAJE DE POBLACION EN VIVIENDAS PARTICULARES, POR ABASTECIMIENTO Y ORIGEN DEL AGUA; EN HOGARES PARTICULARES, POR DISPONIBILIDAD DE RETRETE Y SISTEMA DE ELIMINACION DE AGUAS SERVIDAS, SEGUN PROVINCIAS, COMUNAS, DISTRITOS Y LOCALIDADES

PERSONAS EN HOGARES PARTICULARES							PROVINCIA, COMUNA DISTRITO Y LOCALIDAD
TOTAL DE PERSONAS	DISPONIBILIDAD DE RETRETE						
	TOTAL	ELIMINACION DE AGUAS SERVIDAS				NO TIENE	
		ALCANTARILLADO O FOSA SEPTICA	ACEQUIA O CANAL	POZO NEGRO	OTRO SISTEMA		
33.443	92,3	12,8	5,7	73,0	0,8	7,7	COMUNA SAN CLEMENTE
10.921	98,4	28,4	2,3	67,3	0,3	1,6	DISTRITO SAN CLEMENTE
8.370	99,8	35,7	1,4	62,3	0,4	0,2	U CD. SAN CLEMENTE
97	90,7	-	-	90,7	-	9,3	R SAN VALERIANO
380	89,2	14,5	-	74,7	-	10,8	R LA HORMIGA
115	73,0	4,3	8,7	59,1	0,9	27,0	R LA ESTRELLA
254	95,3	-	24,8	70,5	-	4,7	R EL ALBA
386	97,4	8,3	2,3	86,8	-	2,6	R EL ALAMO
397	98,7	3,0	0,8	95,0	-	1,3	R SAN CLEMENTE
417	98,1	-	13,4	84,7	-	1,9	R SAN LUIS
505	91,3	2,0	-	89,3	-	8,7	R SAN DIEGO
2.335	94,9	4,5	5,7	83,9	0,8	5,1	DISTRITO RAMADILLAS
528	97,5	9,3	8,5	79,7	-	2,5	U AL. AURORA
286	100,0	-	-	100,0	-	-	U AL. FLOR DEL LLANO
179	83,2	-	-	83,2	-	16,8	R SANTA MARIA
202	98,0	9,9	-	88,1	-	2,0	R AURORA
385	97,9	1,0	15,6	81,3	-	2,1	R FLOR DEL LLANO
755	91,4	4,2	3,6	81,1	2,5	8,6	R SAN VALERIANO
2.011	97,3	4,8	9,9	81,7	0,9	2,7	DISTRITO SANTA ELENA
418	93,1	-	1,0	89,2	2,9	6,9	R QUEBRADA DE AGUA
476	99,4	8,2	4,8	84,9	1,5	0,6	R AURORA
147	97,3	4,1	3,4	89,8	-	2,7	R LOS POZOS
850	99,2	6,0	19,4	73,8	-	0,8	R SANTA ELENA
120	90,8	-	2,5	88,3	-	9,2	R QUILPUE
1.231	92,0	3,5	9,0	76,6	2,9	8,0	DISTRITO PEUMO NEGRO
497	89,1	2,0	7,6	78,9	0,6	10,9	R SAN FRANCISCO
734	94,0	4,5	9,9	75,1	4,5	6,0	R PEUMO NEGRO
1.559	39,4	2,4	11,7	72,7	2,6	10,6	DISTRITO BAJOS DE LIRCAY
291	94,2	1,0	7,9	75,9	9,3	5,8	R LA CALOR
1.133	86,9	2,4	13,3	70,1	1,1	13,1	R BAJOS DE LIRCAY
135	100,0	5,9	6,7	87,4	-	-	R PUNTA DIAMANTE

6.- PORCENTAJE DE POBLACION EN VIVIENDAS PARTICULARES, POR ABASTECIMIENTO Y ORIGEN DEL AGUA; EN HOGARES PARTICULARES, POR DISPONIBILIDAD DE RETRETE Y SISTEMA DE ELIMINACION DE AGUAS SERVIDAS, SEGUN PROVINCIAS, COMUNAS, DISTRITOS Y LOCALIDADES

PROVINCIA, COMUNA DISTRITO Y LOCALIDAD			PERSONAS EN VIVIENDAS PARTICULARES							
			TOTAL DE PERSONAS	DISPONIBILIDAD Y ORIGEN DEL AGUA						
				RECIBE AGUA POR CAÑERIA				NO RECIBE AGUA POR CAÑERIA		
				TOTAL	DE RED PUBLICA	DE POZO O NORIA	OTRA PROCEDENCIA	TOTAL	POZO O NORIA	OTRA PROCEDENCIA
DISTRITO PICAZO			930	4,5	1,4	1,7	1,4	95,5	51,8	43,7
PICAZO		R	405	8,9	3,2	2,5	3,2	91,1	27,7	63,5
LA ISLA		R	161	-	-	-	-	100,0	73,3	26,7
CARRETONES		R	364	1,6	-	1,6	-	98,4	69,2	29,1
DISTRITO RINCON			1.609	2,3	-	0,8	1,5	97,7	41,0	56,7
LAS LOMAS		R	395	3,3	-	3,3	-	96,7	82,3	14,4
EL RINCON		R	288	-	-	-	-	100,0	45,8	54,2
LA VEGA		R	113	8,0	-	-	8,0	92,0	5,3	86,7
LOS ROBLES		R	283	1,4	-	-	1,4	98,6	50,5	48,1
LA PLACETA		R	530	2,1	-	-	2,1	97,9	10,2	87,7
DISTRITO VILCHES			1.917	30,6	19,2	4,4	6,9	69,4	28,9	40,5
LOS CIPRESES	AL.	U	370	98,9	91,6	-	7,3	1,1	1,1	-
VILCHES BAJO		R	631	18,4	0,6	11,3	6,5	81,6	56,9	24,7
VILCHES ALTO		R	169	23,1	-	8,3	14,8	76,9	46,7	30,2
LA SUIZA		R	126	22,2	4,8	-	17,5	77,8	-	77,8
COREL		R	238	2,1	2,1	-	-	97,9	-	97,9
EL MACAL		R	167	-	-	-	-	100,0	64,7	35,3
LOS CIPRESES		R	216	15,3	6,9	-	8,3	84,7	1,9	82,9
DISTRITO CURILLINQUE			216	13,0	6,9	2,3	3,7	87,0	-	87,0
CURILLINQUE		R	216	13,0	6,9	2,3	3,7	87,0	-	87,0
DISTRITO CERRO COLORADO			1.894	24,2	1,3	1,1	21,8	75,8	14,4	61,5
LA ESPERANZA		R	346	16,2	1,2	-	15,0	83,8	4,6	79,2
GRANADERO		R	536	4,9	0,7	2,8	1,3	95,1	7,1	88,1
PASO NEVADO		R	403	50,9	-	-	50,9	49,1	-	49,1
CERRO COLORADO		R	609	28,1	2,6	1,0	24,5	71,9	35,8	36,1
DISTRITO MAITENES			1.964	19,5	10,2	7,8	1,5	80,5	53,0	27,5
QUERI	AL.	U	391	50,9	49,9	1,0	-	49,1	21,5	27,6
QUERI		R	780	2,8	0,6	2,2	-	97,2	57,8	39,4
LOS MAITENES		R	793	20,4	-	16,6	3,8	79,6	63,7	15,9

6.- PORCENTAJE DE POBLACION EN VIVIENDAS PARTICULARES, POR ABASTECIMIENTO Y ORIGEN DEL AGUA: EN HOGARES PARTICULARES, POR DISPONIBILIDAD DE RETRETE Y SISTEMA DE ELIMINACION DE AGUAS SERVIDAS, SEGUN PROVINCIAS, COMUNAS, DISTRITOS Y LOCALIDADES

PERSONAS EN HOGARES PARTICULARES								
TOTAL DE PERSONAS	DISPONIBILIDAD DE RETRETE							PROVINCIA, COMUNA DISTRITO Y LOCALIDAD
	TOTAL	ELIMINACION DE AGUAS SERVIDAS				NO TIENE		
		ALCANTARILLADO O FOSA SEPTICA	ACEQUIA O CANAL	POZO NEGRO	OTRO SISTEMA			
930	73,4	1,0	13,0	58,2	1,3	26,6		DISTRITO PICAZO
405	59,3	2,2	7,2	46,9	3,0	40,7	R	PICAZO
161	85,7	-	8,1	77,6	-	14,3	R	LA ISLA
364	83,8	-	21,7	62,1	-	16,2	R	CARRETONES
1.609	65,4	0,9	5,0	58,5	0,9	34,6		DISTRITO RINCON
395	98,7	1,8	7,1	89,9	-	1,3	R	LAS LOMAS
288	70,8	-	3,1	67,7	-	29,2	R	EL RINCON
113	65,5	7,1	3,5	54,9	-	34,5	R	LA VEGA
283	75,6	-	7,1	68,6	-	24,4	R	LOS ROBLES
530	32,3	-	3,8	25,7	2,8	67,7	R	LA PLACETA
1.917	87,6	20,7	7,5	59,4	-	12,4		DISTRITO VILCHES
370	99,2	98,9	-	0,3	-	0,8	U AL.	LOS CIPRESES
631	86,4	2,9	5,4	78,1	-	13,6	R	VILCHES BAJO
169	96,4	4,7	3,6	88,2	-	3,6	R	VILCHES ALTO
126	67,5	-	4,8	62,7	-	32,5	R	LA SUIZA
238	66,4	-	5,9	60,5	-	33,6	R	COREL
167	93,4	-	29,9	63,5	-	6,6	R	EL MACAL
216	94,9	1,9	15,7	77,3	-	5,1	R	LOS CIPRESES
216	68,1	11,6	31,0	25,5	-	31,9		DISTRITO CURILLINQUE
216	68,1	11,6	31,0	25,5	-	31,9	R	CURILLINQUE
1.894	89,0	9,9	11,6	64,4	3,1	11,0		DISTRITO CERRO COLORADO
346	85,3	4,9	7,8	72,5	-	14,7	R	LA ESPERANZA
536	87,1	2,2	0,6	84,0	0,4	12,9	R	BRAMADERO
403	93,3	17,4	37,2	32,3	6,5	6,7	R	PASO NEVADO
609	90,0	14,6	6,6	63,9	4,9	10,0	R	CERRO COLORADO
1.964	93,0	5,1	1,3	86,5	0,2	7,0		DISTRITO MAITENES
391	100,0	12,5	0,5	87,0	-	-	U AL.	QUERI
780	91,4	0,5	-	90,9	-	8,6	R	QUERI
793	91,2	5,9	2,9	81,8	0,5	8,8	R	LOS MAITENES

6.- PORCENTAJE DE POBLACION EN VIVIENDAS PARTICULARES, POR ABASTECIMIENTO Y ORIGEN DEL AGUA; EN HOGARES PARTICULARES, POR DISPONIBILIDAD DE RETRETE Y SISTEMA DE ELIMINACION DE AGUAS SERVIDAS, SEGUN PROVINCIAS, COMUNAS, DISTRITOS Y LOCALIDADES

PROVINCIA, COMUNA DISTRITO Y LOCALIDAD			PERSONAS EN VIVIENDAS PARTICULARES							
			TOTAL DE PERSONAS	DISPONIBILIDAD Y ORIGEN DEL AGUA						
				RECIBE AGUA POR CAÑERIA				NO RECIBE AGUA POR CAÑERIA		
				TOTAL	DE RED PUBLICA	DE POZO O NORIA	OTRA PROCEDENCIA	TOTAL	POZO O NORIA	OTRA PROCEDENCIA
DISTRITO CHEQUEN			2.530	15,9	9,4	4,8	1,7	84,1	52,3	31,8
TRES ESQUINAS		R	217	22,1	21,7	0,5	-	77,9	35,9	41,9
EL VOLCAN		R	107	17,8	-	17,8	-	82,2	53,3	29,0
EL BOLSICO		R	72	6,9	-	6,9	-	93,1	72,2	20,8
SAN DIEGO SUR		R	196	-	-	-	-	100,0	41,8	58,2
CHEQUEN		R	649	31,0	27,9	3,1	-	69,0	53,6	15,4
SAN MANUEL		R	436	8,5	2,3	6,2	-	91,5	68,1	23,4
EL ALMENDRO		R	239	13,8	-	2,9	10,9	86,2	8,4	77,8
BELLA UNION		R	614	9,6	-	6,8	2,8	90,4	63,5	26,9
DISTRITO MARIPOSAS			4.326	5,4	-	4,0	1,3	94,6	65,6	29,0
LOS MONTES		R	539	6,7	-	4,8	1,9	93,3	63,6	29,7
CORRALONES		R	1.148	3,9	-	3,9	-	96,1	80,0	16,1
BAJO DE PERQUIN		R	741	8,6	-	6,6	2,0	91,4	71,5	19,8
MARIPOSAS		R	1.898	4,6	-	2,9	1,7	95,4	55,2	40,2
COMUNA MAULE			11.403	25,8	15,0	9,4	1,4	74,2	57,3	16,8
DISTRITO MAULE			1.651	40,7	39,7	1,0	-	59,3	52,3	7,0
MAULE	PB.	U	1.413	47,1	46,4	0,7	-	52,9	47,6	5,3
PUEBLECILLO		R	238	2,5	-	2,5	-	97,5	80,3	17,2
DISTRITO MINAS			632	21,2	-	12,8	8,4	78,8	60,1	18,7
SANTA ROSA		R	391	20,5	-	10,2	10,2	79,5	68,5	11,0
MAULE		R	16	43,8	-	18,8	25,0	56,3	56,3	-
PUEBLECILLO		R	225	20,9	-	16,9	4,0	79,1	45,8	33,3
DISTRITO QUERQUEL			586	8,5	-	6,8	1,7	91,5	75,3	16,2
LINARES DE PERALES		R	302	7,9	-	7,0	1,0	92,1	72,5	19,5
DUCAMAN		R	98	10,2	-	6,1	4,1	89,8	77,6	12,2
QUERQUEL		R	136	9,6	-	9,6	-	90,4	77,9	12,5
SANTA ROSA DE LAVADEROS		R	50	6,0	-	-	6,0	94,0	80,0	14,0
DISTRITO COLIN			1.884	26,6	18,2	6,4	2,0	73,4	52,7	20,6
NUMPAI		R	236	3,8	-	1,3	2,5	96,2	73,3	22,9
UNIHUE		R	286	-	-	-	-	100,0	91,3	8,7
OVEJERIA NEGRA		R	48	43,8	-	16,7	27,1	56,3	56,3	-

6.- PORCENTAJE DE POBLACION EN VIVIENDAS PARTICULARES, POR ABASTECIMIENTO Y ORIGEN DEL AGUA; EN HOGARES PARTICULARES, POR DISPONIBILIDAD DE RETRETE Y SISTEMA DE ELIMINACION DE AGUAS SERVIDAS, SEGUN PROVINCIAS, COMUNAS, DISTRITOS Y LOCALIDADES

PERSONAS EN HOGARES PARTICULARES								
TOTAL DE PERSONAS	DISPONIBILIDAD DE RETRETE							PROVINCIA, COMUNA DISTRITO Y LOCALIDAD
	TOTAL	ELIMINACION DE AGUAS SERVIDAS				NO TIENE		
		ALCANTARILLADO O FOSA SEPTICA	ACEQUIA O CANAL	POZO NEGRO	OTRO SISTEMA			
2.530	93,6	3,6	2,9	87,1	-	6,4		DISTRITO CHEQUEN
217	96,8	1,8	9,7	85,3	-	3,2	R	TRES ESQUINAS
107	99,1	5,6	6,5	86,9	-	0,9	R	EL VOLCAN
72	100,0	6,9	13,9	79,2	-	-	R	EL BOLSICO
196	79,1	-	6,1	73,0	-	20,9	R	SAN DIEGO SUR
649	98,8	2,3	0,9	95,5	-	1,2	R	CHEQUEN
436	89,2	0,2	-	89,0	-	10,8	R	SAN MANUEL
239	87,4	1,7	4,2	81,6	-	12,6	R	EL ALMENDRO
614	95,4	9,1	1,3	85,0	-	4,6	R	BELLA UNION
4.326	92,3	1,9	6,5	83,0	0,9	7,7		DISTRITO MARIPOSAS
539	82,4	3,0	5,4	74,0	-	17,6	R	LOS MONTES
1.148	94,4	1,2	5,9	85,8	1,5	5,6	R	CORRALONES
741	91,4	3,0	9,6	78,8	-	8,6	R	BAJO DE PERQUIN
1.898	94,3	1,7	6,0	85,5	1,2	5,7	R	MARIPOSAS
11.403	96,1	9,3	5,5	80,8	0,4	3,9		COMUNA MAULE
1.651	99,3	15,7	8,2	75,1	0,3	0,7		DISTRITO MAULE
1.413	100,0	17,9	6,7	75,2	0,2	-	U PB.	MAULE
238	95,4	2,5	17,2	74,8	0,8	4,6	R	PUEBLECILLO
632	96,4	1,3	0,5	94,0	0,6	3,6		DISTRITO MINAS
391	95,4	-	0,8	93,6	1,0	4,6	R	SANTA ROSA
16	100,0	25,0	-	75,0	-	-	R	MAULE
225	97,8	1,8	-	96,0	-	2,2	R	PUEBLECILLO
586	90,6	0,7	1,4	87,9	0,7	9,4		DISTRITO QUERQUEL
302	89,4	-	-	88,1	1,3	10,6	R	LINARES DE PERALES
98	92,9	4,1	-	88,8	-	7,1	R	DUCAMAN
136	91,2	-	-	91,2	-	8,8	R	QUERQUEL
50	92,0	-	16,0	76,0	-	8,0	R	SANTA ROSA DE LAVADEROS
1.884	96,4	8,4	7,6	80,0	0,4	3,6		DISTRITO COLIN
236	90,7	2,5	14,4	73,7	-	9,3	R	NUMPAI
286	100,0	-	3,1	95,8	1,0	-	R	UNIHUE
48	100,0	10,4	8,3	81,3	-	-	R	OVEJERIA NEGRA

6.- PORCENTAJE DE POBLACION EN VIVIENDAS PARTICULARES, POR ABASTECIMIENTO Y ORIGEN DEL AGUA; EN HOGARES PARTICULARES, POR DISPONIBILIDAD DE RETRETE Y SISTEMA DE ELIMINACION DE AGUAS SERVIDAS, SEGUN PROVINCIAS, COMUNAS, DISTRITOS Y LOCALIDADES

PROVINCIA, COMUNA DISTRITO Y LOCALIDAD		PERSONAS EN VIVIENDAS PARTICULARES						
		TOTAL DE PERSONAS	DISPONIBILIDAD Y ORIGEN DEL AGUA					
			RECIBE AGUA POR CAÑERIA			NO RECIBE AGUA POR CAÑERIA		
			TOTAL	DE RED PUBLICA	DE POZO O NORIA	OTRA PROCEDENCIA	TOTAL	POZO O NORIA	OTRA PROCEDENCIA
VILLA COLIN	R	191	5,8	-	3,1	2,6	94,2	41,9	52,4
COLIN	R	1.078	42,4	31,8	9,3	1,3	57,6	38,6	19,0
BARROS NEGROS	R	45	8,9	-	8,9	-	91,1	80,0	11,1
DISTRITO UNIHUE		953	16,3	0,6	13,4	2,2	83,7	73,6	10,2
MAULE	R	83	20,5	-	-	20,5	79,5	79,5	-
UNIHUE	R	235	11,1	-	11,1	-	88,9	80,9	8,1
EL PARRON	R	64	14,1	9,4	4,7	-	85,9	85,9	-
BARROS NEGROS	R	91	-	-	-	-	100,0	90,1	9,9
CULENAR	R	361	21,6	-	21,6	-	78,4	75,6	2,8
COLIN	R	119	21,0	-	17,6	3,4	79,0	29,4	49,6
DISTRITO CHACARILLAS		2.060	18,5	0,4	18,1	-	81,5	73,1	8,4
CHACARILLAS	R	1.220	17,5	-	17,5	-	82,5	74,0	8,4
CALLEJONES	R	356	22,2	-	22,2	-	77,8	66,6	11,2
PIRQUE	R	349	14,0	-	14,0	-	86,0	80,5	5,4
EL TRAPICHE	R	135	28,9	5,9	23,0	-	71,1	62,2	8,9
DISTRITO DUAO		1.654	39,4	30,8	7,6	1,0	60,6	38,2	22,4
TRES ESQUINAS	R	334	51,5	51,5	-	-	48,5	14,7	33,8
DUAO	R	664	57,5	47,3	9,0	1,2	42,5	15,5	27,0
EL FUERTE	R	360	14,7	0,8	12,8	1,1	85,3	78,3	6,9
TALCA CHICO	R	249	15,7	8,0	6,0	1,6	84,3	63,1	21,3
EL BOLSICO	R	47	10,6	-	10,6	-	89,4	87,2	2,1
DISTRITO QUIÑEPEUMO		1.983	20,2	9,7	9,2	1,3	79,8	51,5	28,3
VISTA HERMOSA	R	178	1,7	-	1,7	-	98,3	79,2	19,1
QUIÑANTU	R	165	8,5	-	8,5	-	91,5	62,4	29,1
MONTE ALEGRE	R	156	-	-	-	-	100,0	77,6	22,4
EL CANELO	R	207	2,9	-	2,9	-	97,1	76,8	20,3
QUIÑEPEUMO	R	914	27,5	20,0	4,7	2,7	72,5	33,4	39,2
HACIENDA MAULE	R	151	40,4	6,6	33,8	-	59,6	59,6	-
PUEBLECILLO	R	68	7,4	-	7,4	-	92,6	27,9	64,7
MAULE	R	144	42,4	-	42,4	-	57,6	57,6	-

6.- PORCENTAJE DE POBLACION EN VIVIENDAS PARTICULARES, POR ABASTECIMIENTO Y ORIGEN DEL AGUA; EN HOGARES PARTICULARES, POR DISPONIBILIDAD DE RETRETE Y SISTEMA DE ELIMINACION DE AGUAS SERVIDAS, SEGUN PROVINCIAS, COMUNAS, DISTRITOS Y LOCALIDADES

PERSONAS EN HOGARES PARTICULARES								PROVINCIA, COMUNA DISTRITO Y LOCALIDAD
TOTAL DE PERSONAS	DISPONIBILIDAD DE RETRETE							
	TOTAL	ELIMINACION DE AGUAS SERVIDAS				NO TIENE		
		ALCANTARILLADO O FOSA SEPTICA	ACEQUIA O CANAL	POZO NEGRO	OTRO SISTEMA			
191	92,1	-	6,3	85,9	-	7,9	R	VILLA COLIN
1.078	97,2	13,3	6,9	76,6	0,5	2,8	R	COLIN
45	100,0	8,9	22,2	68,9	-	-	R	BARROS NEGROS
953	98,7	6,9	16,4	75,0	0,4	1,3		DISTRITO UNIHUE
83	100,0	7,2	37,3	55,4	-	-	R	MAULE
235	97,9	4,7	19,1	74,0	-	2,1	R	UNIHUE
64	100,0	-	12,5	87,5	-	-	R	EL PARRON
91	98,9	-	16,5	82,4	-	1,1	R	BARROS NEGROS
361	98,3	7,8	14,7	74,8	1,1	1,7	R	CULENAR
119	100,0	17,6	3,4	79,0	-	-	R	COLIN
2.060	96,3	8,9	5,6	81,3	0,4	3,7		DISTRITO CHACARILLAS
1.220	96,3	11,7	4,6	80,0	-	3,7	R	CHACARILLAS
356	96,3	4,8	2,0	89,6	-	3,7	R	CALLEJONES
349	96,6	2,9	15,2	75,9	2,6	3,4	R	PIRQUE
135	95,6	10,4	-	85,2	-	4,4	R	EL TRAPICHE
1.654	95,9	15,9	1,6	78,1	0,3	4,1		DISTRITO DUAO
334	96,1	1,8	-	93,7	0,6	3,9	R	TRES ESQUINAS
664	96,2	31,5	0,9	63,4	0,5	3,8	R	DUAO
360	96,4	5,6	3,6	87,2	-	3,6	R	EL FUERTE
249	93,6	9,2	-	84,3	-	6,4	R	TALCA CHICO
47	97,9	10,6	14,9	72,3	-	2,1	R	EL BOLSICO
1.983	93,2	6,2	2,2	84,3	0,6	6,8		DISTRITO QUIÑEPEUMO
178	86,5	-	9,0	75,8	1,7	13,5	R	VISTA HERMOSA
165	76,4	5,5	3,0	67,9	-	23,6	R	QUIÑANTU
156	93,6	-	-	93,6	-	6,4	R	MONTE ALEGRE
207	100,0	2,9	-	97,1	-	-	R	EL CANELO
914	95,0	1,4	1,2	92,2	0,1	5,0	R	QUIÑEPEUMO
151	100,0	40,4	3,3	56,3	-	-	R	HACIENDA MAULE
68	77,9	-	8,8	64,7	4,4	22,1	R	PUEBLECILLO
144	100,0	23,6	-	72,9	3,5	-	R	MAULE

6.- PORCENTAJE DE POBLACION EN VIVIENDAS PARTICULARES, POR ABASTECIMIENTO Y ORIGEN DEL AGUA; EN HOGARES PARTICULARES, POR DISPONIBILIDAD DE RETRETE Y SISTEMA DE ELIMINACION DE AGUAS SERVIDAS, SEGUN PROVINCIAS, COMUNAS, DISTRITOS Y LOCALIDADES

PROVINCIA, COMUNA DISTRITO Y LOCALIDAD			PERSONAS EN VIVIENDAS PARTICULARES							
				DISPONIBILIDAD Y ORIGEN DEL AGUA						
				RECIBE AGUA POR CAÑERIA				NO RECIBE AGUA POR CAÑERIA		
			TOTAL DE PERSONAS	TOTAL	DE RED PUBLICA	DE POZO O NORIA	OTRA PROCEDENCIA	TOTAL	POZO O NORIA	OTRA PROCEDENCIA
COMUNA EMPEDRADO			4.174	35,1	27,8	1,7	5,6	64,9	27,2	37,7
DISTRITO EMPEDRADO			1.796	66,6	64,3	0,3	2,0	33,4	13,5	19,9
EMPEDRADO	PB.	U	1.462	80,2	78,3	-	1,8	19,8	11,0	8,8
VILLA PRAT		R	58	17,2	17,2	-	-	82,8	-	82,8
RARI		R	46	10,9	-	10,9	-	89,1	32,6	56,5
SIERRA ALEGRE		R	41	17,1	-	-	17,1	82,9	19,5	63,4
LA ORILLA		R	163	1,2	-	-	1,2	98,8	33,1	65,6
TIERRAS COLORADAS		R	26	-	-	-	-	100,0	19,2	80,8
DISTRITO PROVOSTE			1.049	6,4	-	1,3	5,1	93,6	35,9	57,7
EL AVELLANO		R	24	-	-	-	-	100,0	58,3	41,7
LA AGUADA		R	164	17,7	-	4,3	13,4	82,3	20,1	62,2
LOS PELLINES II		R	246	1,6	-	-	1,6	98,4	36,2	62,2
MATANZAS		R	128	2,3	-	0,8	1,6	97,7	23,4	74,2
PANGALILLO		R	36	-	-	-	-	100,0	16,7	83,3
LOS COLMENARES		R	157	15,9	-	3,2	12,7	84,1	15,3	68,8
PUEBLECILLO		R	71	7,0	-	-	7,0	93,0	49,3	43,7
EL LITRE		R	60	-	-	-	-	100,0	71,7	28,3
PROVOSTE		R	1	100,0	-	100,0	-	-	-	-
SAL SI PUEDES		R	40	-	-	-	-	100,0	37,5	62,5
GALUMAVIDA		R	122	-	-	-	-	100,0	72,1	27,9
DISTRITO LOS MANZANOS			484	21,3	-	5,6	15,7	78,7	24,2	54,5
JUNQUILLAR		R	74	32,4	-	-	32,4	67,6	33,8	33,8
EL MANZANO		R	4	-	-	-	-	100,0	100,0	-
QUEBRADA HONDA		R	24	-	-	-	-	100,0	41,7	58,3
EL BOLDO		R	9	-	-	-	-	100,0	100,0	-
LOS MANZANOS		R	15	33,3	-	-	33,3	66,7	66,7	-
LAGUNILLAS		R	30	-	-	-	-	100,0	-	100,0
TEJERIA		R	12	-	-	-	-	100,0	-	100,0
QUENEGUAO		R	101	33,7	-	13,9	19,8	66,3	14,9	51,5
LA ORILLA		R	76	19,7	-	-	19,7	80,3	21,1	59,2
SAN FRANCISCO		R	7	-	-	-	-	100,0	-	100,0
MELENCURA		R	92	18,5	-	14,1	4,3	81,5	22,8	58,7
EL TREBOL		R	40	20,0	-	-	20,0	80,0	17,5	62,5

6.- PORCENTAJE DE POBLACION EN VIVIENDAS PARTICULARES, POR ABASTECIMIENTO Y ORIGEN DEL AGUA; EN HOGARES PARTICULARES, POR DISPONIBILIDAD DE RETRETE Y SISTEMA DE ELIMINACION DE AGUAS SERVIDAS, SEGUN PROVINCIAS, COMUNAS, DISTRITOS Y LOCALIDADES

PERSONAS EN HOGARES PARTICULARES								
TOTAL DE PERSONAS	DISPONIBILIDAD DE RETRETE							PROVINCIA, COMUNA DISTRITO Y LOCALIDAD
	TOTAL	ELIMINACION DE AGUAS SERVIDAS				NO TIENE		
		ALCANTARILLADO O FOSA SEPTICA	ACEQUIA O CANAL	POZO NEGRO	OTRO SISTEMA			
4.174	75,1	3,7	1,5	69,4	0,5	24,9		COMUNA EMPEDRADO
1.796	90,3	6,6	0,7	82,5	0,5	9,7		DISTRITO EMPEDRADO
1.462	99,7	8,1	0,8	90,2	0,6	0,3	U	PB. EMPEDRADO
58	25,9	-	-	25,9	-	74,1	R	VILLA PRAT
46	54,3	-	-	54,3	-	45,7	R	RARI
41	36,6	-	-	36,6	-	63,4	R	SIERRA ALEGRE
163	56,4	-	-	56,4	-	43,6	R	LA ORILLA
26	61,5	-	-	61,5	-	38,5	R	TIERRAS COLORADAS
1.049	59,6	0,8	1,2	56,5	1,0	40,4		DISTRITO PROVOSTE
24	58,3	-	-	58,3	-	41,7	R	EL AVELLANO
164	43,9	-	4,9	39,0	-	56,1	R	LA AGUADA
246	55,3	-	2,0	52,0	1,2	44,7	R	LOS PELLINES II
128	35,9	-	-	35,9	-	64,1	R	MATANZAS
36	83,3	-	-	83,3	-	16,7	R	PANGALILLO
157	53,5	4,5	-	43,9	5,1	46,5	R	LOS COLMENARES
71	76,1	-	-	76,1	-	23,9	R	PUEBLECILLO
60	71,7	-	-	71,7	-	28,3	R	EL LITRE
1	100,0	100,0	-	-	-	-	R	PROVOSTE
40	72,5	-	-	72,5	-	27,5	R	SAL SI PUEDES
122	95,1	-	-	95,1	-	4,9	R	GALUMAVIDA
484	53,3	0,8	-	52,3	0,2	46,7		DISTRITO LOS MANZANOS
74	66,2	-	-	66,2	-	33,8	R	JUNQUILLAR
4	100,0	-	-	100,0	-	-	R	EL MANZANO
24	41,7	-	-	41,7	-	58,3	R	QUEBRADA HONDA
9	100,0	-	-	100,0	-	-	R	EL BOLDO
15	100,0	-	-	100,0	-	-	R	LOS MANZANOS
30	-	-	-	-	-	100,0	R	LAGUNILLAS
12	-	-	-	-	-	100,0	R	TEJERIA
101	65,3	-	-	64,4	1,0	34,7	R	QUENEGUAO
76	61,8	-	-	61,8	-	38,2	R	LA ORILLA
7	-	-	-	-	-	100,0	R	SAN FRANCISCO
92	41,3	1,1	-	40,2	-	58,7	R	MELENCURA
40	50,0	7,5	-	42,5	-	50,0	R	EL TREBOL

6.- PORCENTAJE DE POBLACION EN VIVIENDAS PARTICULARES, POR ABASTECIMIENTO Y ORIGEN DEL AGUA; EN HOGARES PARTICULARES, POR DISPONIBILIDAD DE RETRETE Y SISTEMA DE ELIMINACION DE AGUAS SERVIDAS, SEGUN PROVINCIAS, COMUNAS, DISTRITOS Y LOCALIDADES

PROVINCIA, COMUNA DISTRITO Y LOCALIDAD			PERSONAS EN VIVIENDAS PARTICULARES							
			TOTAL DE PERSONAS	DISPONIBILIDAD Y ORIGEN DEL AGUA						
				RECIBE AGUA POR CAÑERIA				NO RECIBE AGUA POR CAÑERIA		
				TOTAL	DE RED PUBLICA	DE POZO O NORIA	OTRA PROCEDENCIA	TOTAL	POZO O NORIA	OTRA PROCEDENCIA
DISTRITO PUICO			595	9,7	1,0	2,7	6,1	90,3	49,2	41,0
PATAGUAL		R	32	-	-	-	-	100,0	100,0	-
LINDA VISTA		R	44	-	-	-	-	100,0	100,0	-
LAS QUINCHAS		R	12	50,0	-	50,0	-	50,0	-	50,0
SANTA SOFIA		R	14	-	-	-	-	100,0	-	100,0
LO SARA		R	24	-	-	-	-	100,0	100,0	-
SAN JOSE		R	25	-	-	-	-	100,0	72,0	28,0
CUYUNAME		R	6	16,7	-	16,7	-	83,3	83,3	-
TRUQUILEMU VIEJO		R	77	27,3	-	-	27,3	72,7	-	72,7
QUENEGUAO		R	11	-	-	-	-	100,0	45,5	54,5
NAME		R	88	-	-	-	-	100,0	51,1	48,9
PURAPEL		R	10	-	-	-	-	100,0	100,0	-
PUICO		R	252	11,9	2,4	3,6	6,0	88,1	43,7	44,4
DISTRITO RELOCA			250	17,2	-	4,4	12,8	82,8	41,6	41,2
TAPAR		R	74	17,6	-	-	17,6	82,4	47,3	35,1
PAJONAL		R	44	13,6	-	-	13,6	86,4	54,5	31,8
SANTA ISIDORA		R	25	44,0	-	44,0	-	56,0	16,0	40,0
SANTA AURORA		R	19	-	-	-	-	100,0	10,5	89,5
SAN IGNACIO		R	16	81,3	-	-	81,3	18,8	-	18,8
PORVENIR		R	72	-	-	-	-	100,0	54,2	45,8
COMUNA PENCAHUE			7.698	26,8	13,0	4,0	9,8	73,2	48,9	24,3
DISTRITO PENCAHUE			1.694	30,4	27,6	1,9	0,9	69,6	65,9	3,7
PENCAHUE	AL.	U	743	64,3	63,0	1,3	-	35,7	35,7	-
LO FIGUEROA		R	511	1,0	-	1,0	-	99,0	97,8	1,2
QUEPO		R	64	12,5	-	-	12,5	87,5	73,4	14,1
EL CERRITO		R	20	-	-	-	-	100,0	-	100,0
TALCAMO		R	11	45,5	-	45,5	-	54,5	54,5	-
PEÑA HERMOSA		R	42	11,9	-	-	11,9	88,1	47,6	40,5
LAS TIZAS		R	114	7,0	-	5,3	1,8	93,0	93,0	-
SANTA SARA		R	41	-	-	-	-	100,0	100,0	-
EL ALMENDRO		R	60	-	-	-	-	100,0	100,0	-
EL PERAL		R	75	5,3	-	5,3	-	94,7	81,3	13,3
SANTA PATRICIA		R	13	15,4	-	15,4	-	84,6	84,6	-

6.- PORCENTAJE DE POBLACION EN VIVIENDAS PARTICULARES, POR ABASTECIMIENTO Y ORIGEN DEL AGUA; EN HOGARES PARTICULARES, POR DISPONIBILIDAD DE RETRETE Y SISTEMA DE ELIMINACION DE AGUAS SERVIDAS, SEGUN PROVINCIAS, COMUNAS, DISTRITOS Y LOCALIDADES

PERSONAS EN HOGARES PARTICULARES								
TOTAL DE PERSONAS	DISPONIBILIDAD DE RETRETE							PROVINCIA, COMUNA DISTRITO Y LOCALIDAD
	TOTAL	ELIMINACION DE AGUAS SERVIDAS				NO TIENE		
		ALCANTARILLADO O FOSA SEPTICA	ACEQUIA O CANAL	POZO NEGRO	OTRO SISTEMA			
595	77,8	1,0	5,4	71,4	-	22,2		DISTRITO PUICO
32	100,0	-	-	100,0	-	-	R	PATAGUAL
44	100,0	-	-	100,0	-	-	R	LINDA VISTA
12	100,0	-	-	100,0	-	-	R	LAS QUINCHAS
14	100,0	-	-	100,0	-	-	R	SANTA SOFIA
24	100,0	-	-	100,0	-	-	R	LO SARA
25	72,0	-	-	72,0	-	28,0	R	SAN JOSE
6	100,0	16,7	-	83,3	-	-	R	CUYUNAME
77	81,8	-	28,6	53,2	-	18,2	R	TRUQUILEMU VIEJO
11	100,0	-	-	100,0	-	-	R	QUENEGUAO
88	53,4	-	10,2	43,2	-	46,6	R	NAME
10	100,0	-	-	100,0	-	-	R	PURAPEL
252	72,2	2,0	0,4	69,8	-	27,8	R	PUICO
250	67,6	7,6	2,0	58,0	-	32,4		DISTRITO RELOCA
74	71,6	-	-	71,6	-	28,4	R	TAPAR
44	79,5	13,6	11,4	54,5	-	20,5	R	PAJONAL
25	60,0	-	-	60,0	-	40,0	R	SANTA ISIDORA
19	26,3	-	-	26,3	-	73,7	R	SANTA AURORA
16	100,0	81,3	-	18,8	-	-	R	SAN IGNACIO
72	62,5	-	-	62,5	-	37,5	R	PORVENIR
7.698	85,6	4,7	1,1	79,4	0,3	14,4		COMUNA PENCAHUE
1.694	98,7	5,0	0,6	93,0	0,1	1,3		DISTRITO PENCAHUE
743	100,0	10,2	-	89,5	0,3	-	U	AL. PENCAHUE
511	98,8	-	2,2	96,7	-	1,2	R	LO FIGUEROA
64	98,4	-	-	98,4	-	1,6	R	QUEPO
20	100,0	-	-	100,0	-	-	R	EL CERRITO
11	100,0	-	-	100,0	-	-	R	TALCAMO
42	83,3	-	-	83,3	-	16,7	R	PEÑA HERMOSA
114	100,0	1,8	-	98,2	-	-	R	LAS TIZAS
41	100,0	-	-	100,0	-	-	R	SANTA SARA
60	100,0	-	-	100,0	-	-	R	EL ALMENDRO
75	89,3	5,3	-	84,0	-	10,7	R	EL PERAL
13	100,0	15,4	-	84,6	-	-	R	SANTA PATRICIA

6.- PORCENTAJE DE POBLACION EN VIVIENDAS PARTICULARES, POR ABASTECIMIENTO Y ORIGEN DEL AGUA; EN HOGARES PARTICULARES, POR DISPONIBILIDAD DE RETRETE Y SISTEMA DE ELIMINACION DE AGUAS SERVIDAS, SEGUN PROVINCIAS, COMUNAS, DISTRITOS Y LOCALIDADES

PROVINCIA, COMUNA DISTRITO Y LOCALIDAD			PERSONAS EN VIVIENDAS PARTICULARES							
			TOTAL DE PERSONAS	DISPONIBILIDAD Y ORIGEN DEL AGUA						
				RECIBE AGUA POR CAÑERIA				NO RECIBE AGUA POR CAÑERIA		
				TOTAL	DE RED PUBLICA	DE POZO O NORIA	OTRA PROCEDENCIA	TOTAL	POZO O NORIA	OTRA PROCEDENCIA
DISTRITO CORINTO			1.189	50,7	44,5	5,0	1,2	49,3	45,1	4,2
CORINTO	AL.	U	748	70,2	66,7	3,5	-	29,8	25,8	4,0
CORINTO		R	160	16,3	4,4	11,9	-	83,8	83,8	-
EL PEÑON		R	50	54,0	46,0	-	8,0	46,0	36,0	10,0
RAUQUEN		R	138	8,7	-	8,7	-	91,3	91,3	-
CAUPOLICAN		R	22	-	-	-	-	100,0	63,6	36,4
LA ORILLA		R	36	11,1	-	-	11,1	88,9	69,4	19,4
LAS TIZAS		R	35	25,7	-	8,6	17,1	74,3	74,3	-
DISTRITO ESTERO			899	26,3	-	1,2	25,0	73,7	54,9	18,8
EL MORRO		R	52	96,2	-	-	96,2	3,8	1,9	1,9
EL ESTERO		R	221	17,6	-	-	17,6	82,4	81,0	1,4
EL OESTE		R	150	16,0	-	-	16,0	84,0	75,3	8,7
CABRERIA		R	91	17,6	-	-	17,6	82,4	62,6	19,8
ESPERANZA		R	43	74,4	-	-	74,4	25,6	14,0	11,6
BOTALCURA		R	275	24,0	-	2,9	21,1	76,0	29,1	46,9
CHEPICA		R	67	13,4	-	4,5	9,0	86,6	86,6	-
DISTRITO TANGUAO			1.171	26,6	-	2,7	23,9	73,4	23,3	50,0
CURTIDURIA		R	309	13,3	-	5,5	7,8	86,7	65,0	21,7
TOCONEY		R	342	11,1	-	1,8	9,4	88,9	13,5	75,4
ROBLE VERDE		R	80	-	-	-	-	100,0	-	100,0
GONZALEZ BASTIAS		R	126	58,7	-	-	58,7	41,3	4,8	36,5
PEÑUELAS		R	43	14,0	-	-	14,0	86,0	-	86,0
LAS PALMAS		R	29	86,2	-	10,3	75,9	13,8	13,8	-
TRICAO		R	9	55,6	-	-	55,6	44,4	-	44,4
PICHAMAN		R	11	-	-	-	-	100,0	-	100,0
SANTA ISABEL		R	15	40,0	-	-	40,0	60,0	-	60,0
TANGUAO		R	207	56,5	-	2,9	53,6	43,5	7,7	35,7
DISTRITO BATUCO			1.125	10,7	0,4	4,3	6,0	89,3	37,8	51,6
CANCHA DE QUILLAY		R	95	-	-	-	-	100,0	46,3	53,7
MONTECILLOS		R	119	8,4	-	-	8,4	91,6	22,7	68,9
BATUCO		R	225	5,3	1,8	3,6	-	94,7	56,4	38,2
EL RODEO		R	41	-	-	-	-	100,0	12,2	87,8
LOS SAUCES		R	142	-	-	-	-	100,0	100,0	-
SAN PEDRO		R	54	5,6	-	5,6	-	94,4	11,1	83,3
LAS CAÑAS		R	54	5,6	-	5,6	-	94,4	16,7	77,8
RINCON DE VALENZUELA		R	94	21,3	-	-	21,3	78,7	9,6	69,1

6.- PORCENTAJE DE POBLACION EN VIVIENDAS PARTICULARES, POR ABASTECIMIENTO Y ORIGEN DEL AGUA; EN HOGARES PARTICULARES, POR DISPONIBILIDAD DE RETRETE Y SISTEMA DE ELIMINACION DE AGUAS SERVIDAS, SEGUN PROVINCIAS, COMUNAS, DISTRITOS Y LOCALIDADES

PERSONAS EN HOGARES PARTICULARES								
TOTAL DE PERSONAS	DISPONIBILIDAD DE RETRETE							PROVINCIA, COMUNA DISTRITO Y LOCALIDAD
	TOTAL	ELIMINACION DE AGUAS SERVIDAS				NO TIENE		
		ALCANTARILLADO O FOSA SEPTICA	ACEQUIA O CANAL	POZO NEGRO	OTRO SISTEMA			
1.189	100,0	13,1	-	86,3	0,6	-		DISTRITO CORINTO
748	100,0	16,6	-	82,5	0,9	-	U AL.	CORINTO
160	100,0	12,5	-	87,5	-	-	R	CORINTO
50	100,0	-	-	100,0	-	-	R	EL PEÑON
138	100,0	8,7	-	91,3	-	-	R	RAUQUEN
22	100,0	-	-	100,0	-	-	R	CAUPOLICAN
36	100,0	-	-	100,0	-	-	R	LA ORILLA
35	100,0	-	-	100,0	-	-	R	LAS TIZAS
899	88,2	5,1	1,6	81,5	-	11,8		DISTRITO ESTERO
52	98,1	1,9	-	96,2	-	1,9	R	EL MORRO
221	98,6	-	-	98,6	-	1,4	R	EL ESTERO
150	97,3	16,0	-	81,3	-	2,7	R	EL OESTE
91	80,2	12,1	-	68,1	-	19,8	R	CABRERIA
43	88,4	23,3	-	65,1	-	11,6	R	ESPERANZA
275	72,7	-	5,1	67,6	-	27,3	R	BOTALCURA
67	100,0	-	-	100,0	-	-	R	CHEPICA
1.171	72,2	4,2	0,3	66,9	0,9	27,8		DISTRITO TANGUAO
309	78,3	3,9	-	72,2	2,3	21,7	R	CURTIDURIA
342	73,1	2,6	1,2	69,3	-	26,9	R	TOCONEY
80	61,3	-	-	61,3	-	38,8	R	ROBLE VERDE
126	83,3	14,3	-	69,0	-	16,7	R	GONZALEZ BASTIAS
43	16,3	-	-	16,3	-	83,7	R	PEÑUELAS
29	100,0	10,3	-	89,7	-	-	R	LAS PALMAS
9	55,6	55,6	-	-	-	44,4	R	TRICAO
11	100,0	-	-	100,0	-	-	R	PICHAMAN
15	66,7	-	-	66,7	-	33,3	R	SANTA ISABEL
207	66,7	1,0	-	64,3	1,4	33,3	R	TANGUAO
1.125	70,1	0,6	2,8	66,7	-	29,9		DISTRITO BATUCO
95	55,8	-	-	55,8	-	44,2	R	CANCHA DE QUILLAY
119	68,1	-	3,4	64,7	-	31,9	R	MONTECILLOS
225	89,8	-	8,4	81,3	-	10,2	R	BATUCO
41	12,2	-	-	12,2	-	87,8	R	EL RODEO
142	100,0	-	-	100,0	-	-	R	LOS SAUCES
54	44,4	-	-	44,4	-	55,6	R	SAN PEDRO
54	61,1	5,6	-	55,6	-	38,9	R	LAS CAÑAS
94	44,7	4,3	-	40,4	-	55,3	R	RINCON DE VALENZUELA

6.- PORCENTAJE DE POBLACION EN VIVIENDAS PARTICULARES, POR ABASTECIMIENTO Y ORIGEN DEL AGUA; EN HOGARES PARTICULARES, POR DISPONIBILIDAD DE RETRETE Y SISTEMA DE ELIMINACION DE AGUAS SERVIDAS, SEGUN PROVINCIAS, COMUNAS, DISTRITOS Y LOCALIDADES

PROVINCIA, COMUNA DISTRITO Y LOCALIDAD			PERSONAS EN VIVIENDAS PARTICULARES						
			TOTAL DE PERSONAS	DISPONIBILIDAD Y ORIGEN DEL AGUA					
				RECIBE AGUA POR CAÑERIA			NO RECIBE AGUA POR CAÑERIA		
				TOTAL	DE RED PUBLICA	DE POZO O NORIA	OTRA PROCEDENCIA	TOTAL	POZO O NORIA	OTRA PROCEDENCIA
LIBUN		R	193	26,9	-	7,3	19,7	73,1	10,9	62,2
LOS NEGROS		R	108	18,5	-	18,5	-	81,5	32,4	49,1
DISTRITO LITU			875	20,2	-	8,9	11,3	79,8	51,8	28,0
TAPIHUE		R	95	18,9	-	-	18,9	81,1	31,6	49,5
LAS PALMAS		R	117	12,8	-	7,7	5,1	87,2	25,6	61,5
LA ORILLA		R	187	22,5	-	20,3	2,1	77,5	54,5	23,0
LITU		R	123	39,8	-	22,8	17,1	60,2	43,9	16,3
LA PEÑA		R	52	-	-	-	-	100,0	51,9	48,1
LOS GUINDOS		R	47	19,1	-	-	19,1	80,9	44,7	36,2
EL TOTORAL		R	197	22,3	-	1,5	20,8	77,7	68,5	9,1
BOTALCURA		R	57	-	-	-	-	100,0	94,7	5,3
DISTRITO LA AGUADA			745	13,6	-	6,3	7,2	86,4	62,4	24,0
LAS DOSCIENTAS		R	119	-	-	-	-	100,0	100,0	-
LA AGUADA		R	54	53,7	-	18,5	35,2	46,3	46,3	-
PAJONALES		R	136	4,4	-	4,4	-	95,6	88,2	7,4
TUTUCURA		R	46	10,9	-	-	10,9	89,1	80,4	8,7
LOS CRISTALES		R	337	18,1	-	9,2	8,9	81,9	40,9	40,9
LOS LITRES		R	15	-	-	-	-	100,0	53,3	46,7
LAS ÑIPAS		R	20	-	-	-	-	100,0	-	100,0
SANTA MONICA		R	6	-	-	-	-	100,0	100,0	-
SAN ESTEBAN		R	12	-	-	-	-	100,0	100,0	-
COMUNA CONSTITUCION			30.866	68,0	64,6	0,8	2,7	32,0	13,7	18,3
DISTRITO PLAZA DE ARMAS			6.614	97,6	97,4	0,2	-	2,4	0,2	2,2
CONSTITUCION	CD.	U	6.614	97,6	97,4	0,2	-	2,4	0,2	2,2
DISTRITO MAGUILLIN			9.652	89,0	87,2	1,1	0,7	11,0	3,5	7,6
CONSTITUCION	CD.	U	9.317	91,5	89,9	1,0	0,6	8,5	1,5	7,0
PULLAULLAO		R	48	-	-	-	-	100,0	91,7	8,3
MAGUILLIN		R	57	12,3	-	12,3	-	87,7	59,6	28,1
POTRERILLOS		R	2	100,0	-	100,0	-	-	-	-
AVENIDA TALCA		R	13	92,3	92,3	-	-	7,7	-	7,7
PANGALILLO		R	114	12,3	-	-	12,3	87,7	37,7	50,0
VIÑALES		R	101	23,8	23,8	-	-	76,2	73,3	3,0

6.- PORCENTAJE DE POBLACION EN VIVIENDAS PARTICULARES, POR ABASTECIMIENTO Y ORIGEN DEL AGUA; EN HOGARES PARTICULARES, POR DISPONIBILIDAD DE RETRETE Y SISTEMA DE ELIMINACION DE AGUAS SERVIDAS, SEGUN PROVINCIAS, COMUNAS, DISTRITOS Y LOCALIDADES

PERSONAS EN HOGARES PARTICULARES								
TOTAL DE PERSONAS	DISPONIBILIDAD DE RETRETE							PROVINCIA, COMUNA DISTRITO Y LOCALIDAD
	TOTAL	ELIMINACION DE AGUAS SERVIDAS				NO TIENE		
		ALCANTARILLADO O FOSA SEPTICA	ACEQUIA O CANAL	POZO NEGRO	OTRO SISTEMA			
193	61,7	-	-	61,7	-	38,3	R	LIBUN
108	81,5	-	8,3	73,1	-	18,5	R	LOS NEGROS
875	78,2	2,1	1,6	74,5	-	21,8		DISTRITO LITU
95	50,5	3,2	-	47,4	-	49,5	R	TAPIHUE
117	37,6	1,7	-	35,9	-	62,4	R	LAS PALMAS
187	89,8	2,1	7,0	80,7	-	10,2	R	LA ORILLA
123	83,7	5,7	-	78,0	-	16,3	R	LITU
52	69,2	-	-	69,2	-	30,8	R	LA PEÑA
47	100,0	-	-	100,0	-	-	R	LOS GUINDOS
197	91,9	1,0	0,5	90,4	-	8,1	R	EL TOTORAL
57	100,0	-	-	100,0	-	-	R	BOTALCURA
745	82,3	0,5	1,5	80,1	0,1	17,7		DISTRITO LA AGUADA
119	100,0	-	-	100,0	-	-	R	LAS DOSCIENTAS
54	100,0	7,4	-	92,6	-	-	R	LA AGUADA
136	100,0	-	8,1	91,9	-	-	R	PAJONALES
46	100,0	-	-	100,0	-	-	R	TUTUCURA
337	68,5	-	-	68,5	-	31,5	R	LOS CRISTALES
15	60,0	-	-	53,3	6,7	40,0	R	LOS LITRES
20	-	-	-	-	-	100,0	R	LAS ÑIPAS
6	100,0	-	-	100,0	-	-	R	SANTA MONICA
12	100,0	-	-	100,0	-	-	R	SAN ESTEBAN
30.866	92,6	38,2	0,8	53,1	0,6	7,4		COMUNA CONSTITUCION
6.614	100,0	83,7	1,0	15,0	0,2	-		DISTRITO PLAZA DE ARMAS
6.614	100,0	83,7	1,0	15,0	0,2	-	U	CD. CONSTITUCION
9.652	99,8	35,9	0,9	62,6	0,5	0,2		DISTRITO MAGUILLIN
9.317	100,0	37,0	0,8	61,7	0,6	-	U	CD. CONSTITUCION
48	100,0	-	-	100,0	-	-	R	PULLAULLAO
57	100,0	12,3	-	87,7	-	-	R	MAGUILLIN
2	100,0	-	-	100,0	-	-	R	POTRERILLOS
13	100,0	92,3	-	7,7	-	-	R	AVENIDA TALCA
114	86,0	-	3,5	82,5	-	14,0	R	PANGALILLO
101	100,0	-	3,0	97,0	-	-	R	VIÑALES

6.- PORCENTAJE DE POBLACION EN VIVIENDAS PARTICULARES, POR ABASTECIMIENTO Y ORIGEN DEL AGUA; EN HOGARES PARTICULARES, POR DISPONIBILIDAD DE RETRETE Y SISTEMA DE ELIMINACION DE AGUAS SERVIDAS, SEGUN PROVINCIAS, COMUNAS, DISTRITOS Y LOCALIDADES

PROVINCIA, COMUNA DISTRITO Y LOCALIDAD			PERSONAS EN VIVIENDAS PARTICULARES							
				DISPONIBILIDAD Y ORIGEN DEL AGUA						
				RECIBE AGUA POR CAÑERIA				NO RECIBE AGUA POR CAÑERIA		
			TOTAL DE PERSONAS	TOTAL	DE RED PUBLICA	DE POZO O NORIA	OTRA PROCEDENCIA	TOTAL	POZO O NORIA	OTRA PROCEDENCIA
DISTRITO ESTACION			5.061	83,0	81,7	0,5	0,9	17,0	12,0	5,0
CONSTITUCION	CD.	U	4.328	94,1	94,1	0,1	-	5,9	2,9	3,0
GUANACOS		R	140	5,7	5,7	-	-	94,3	88,6	5,7
CUATRO ROBLES		R	114	-	-	-	-	100,0	91,2	8,8
LOS CASTAÑOS		R	78	-	-	-	-	100,0	47,4	52,6
PUERTAS VERDES		R	178	9,0	-	9,0	-	91,0	79,2	11,8
VIÑALES		R	93	22,6	-	-	22,6	77,4	41,9	35,5
BANCO DE ARENA		R	43	100,0	93,0	-	7,0	-	-	-
LA PALMILLA		R	24	54,2	45,8	-	8,3	45,8	-	45,8
PIEDRA DEL LOBO		R	15	100,0	-	-	100,0	-	-	-
VIÑALES BAJOS		R	48	22,9	6,3	8,3	8,3	77,1	70,8	6,3
DISTRITO PUTU			2.916	40,1	31,3	1,6	7,1	59,9	26,3	33,6
PUTU	AL.	U	606	95,5	95,4	-	0,2	4,5	4,1	0,3
RANCHO ASTILLERO		R	22	40,9	-	-	40,9	59,1	18,2	40,9
QUIVOLGO		R	145	11,7	-	2,8	9,0	88,3	22,8	65,5
GUENON		R	39	-	-	-	-	100,0	-	100,0
JUNQUILLAR		R	281	22,4	-	3,2	19,2	77,6	38,4	39,1
MAROMILLAS		R	121	5,0	-	5,0	-	95,0	94,2	0,8
DOLLIMO		R	142	23,2	-	19,0	4,2	76,8	55,6	21,1
PUTU		R	336	34,2	34,2	-	-	65,8	38,4	27,4
CARRIZAL		R	373	23,9	-	-	23,9	76,1	12,6	63,5
VAQUERIA		R	268	82,5	82,5	-	-	17,5	1,1	16,4
CUCHI		R	91	18,7	-	-	18,7	81,3	76,9	4,4
CAPELLANIA		R	40	15,0	-	-	15,0	85,0	57,5	27,5
CHANQUIUQUE		R	129	3,1	-	-	3,1	96,9	17,8	79,1
GUILLEUMO		R	52	13,5	-	-	13,5	86,5	-	86,5
PERALILLO		R	81	-	-	-	-	100,0	14,8	85,2
CARRIZALILLO		R	43	-	-	-	-	100,0	27,9	72,1
MANCHA DE RELBUN		R	13	-	-	-	-	100,0	-	100,0
CABEZA DE VACA		R	9	-	-	-	-	100,0	100,0	-
CAMARICO		R	55	3,6	-	3,6	-	96,4	72,7	23,6
CALABOZO		R	70	-	-	-	-	100,0	51,4	48,6
DISTRITO PICHAMAN			1.795	9,2	-	0,7	8,5	90,8	20,4	70,4
PICHAMAN		R	111	-	-	-	-	100,0	26,1	73,9
CORRALES		R	314	24,8	-	4,1	20,7	75,2	29,9	45,2
HUINGANES		R	23	69,6	-	-	69,6	30,4	-	30,4
MAQUEGUA		R	126	34,1	-	-	34,1	65,9	22,2	43,7
OVEJERIA		R	68	-	-	-	-	100,0	38,2	61,8

6.- PORCENTAJE DE POBLACION EN VIVIENDAS PARTICULARES, POR ABASTECIMIENTO Y ORIGEN DEL AGUA; EN HOGARES PARTICULARES, POR DISPONIBILIDAD DE RETRETE Y SISTEMA DE ELIMINACION DE AGUAS SERVIDAS, SEGUN PROVINCIAS, COMUNAS, DISTRITOS Y LOCALIDADES

PERSONAS EN HOGARES PARTICULARES							
TOTAL DE PERSONAS	DISPONIBILIDAD DE RETRETE						PROVINCIA, COMUNA DISTRITO Y LOCALIDAD
	TOTAL	ELIMINACION DE AGUAS SERVIDAS				NO TIENE	
		ALCANTARILLADO O FOSA SEPTICA	ACEQUIA O CANAL	POZO NEGRO	OTRO SISTEMA		
5.061	98,9	48,4	0,6	49,1	0,8	1,1	DISTRITO ESTACION
4.328	99,9	56,3	0,6	42,7	0,3	0,1	U CD. CONSTITUCION
140	97,1	-	-	97,1	-	2,9	R GUANACOS
114	97,4	-	6,1	91,2	-	2,6	R CUATRO ROBLES
78	74,4	-	-	74,4	-	25,6	R LOS CASTAÑOS
178	97,2	-	-	89,9	7,3	2,8	R PUERTAS VERDES
93	87,1	-	-	87,1	-	12,9	R VIÑALES
43	100,0	7,0	-	62,8	30,2	-	R BANCO DE ARENA
24	79,2	-	-	79,2	-	20,8	R LA PALMILLA
15	100,0	-	-	100,0	-	-	R PIEDRA DEL LOBO
48	100,0	22,9	-	77,1	-	-	R VIÑALES BAJOS
2.916	85,9	6,4	0,1	79,1	0,3	14,1	DISTRITO PUTU
606	100,0	21,8	-	78,2	-	-	U AL. PUTU
22	59,1	-	-	18,2	40,9	40,9	R RANCHO ASTILLERO
145	72,4	11,7	-	60,7	-	27,6	R QUIVOLGO
39	74,4	-	-	74,4	-	25,6	R GUENON
281	96,1	4,6	0,7	90,7	-	3,9	R JUNQUILLAR
121	100,0	-	-	100,0	-	-	R MAROMILLAS
142	96,5	0,7	-	95,8	-	3,5	R DOLLIMO
336	91,1	1,2	-	89,9	-	8,9	R PUTU
373	61,7	2,7	-	59,0	-	38,3	R CARRIZAL
268	92,5	-	-	92,5	-	7,5	R VAQUERIA
91	95,6	-	-	95,6	-	4,4	R CUCHI
40	100,0	15,0	-	85,0	-	-	R CAPELLANIA
129	86,8	2,3	-	84,5	-	13,2	R CHANQUIUQUE
52	25,0	-	-	25,0	-	75,0	R GUILLEUMO
81	43,2	-	-	43,2	-	56,8	R PERALILLO
43	53,5	-	-	53,5	-	46,5	R CARRIZALILLO
13	100,0	-	-	100,0	-	-	R MANCHA DE RELBUN
9	100,0	-	-	100,0	-	-	R CABEZA DE VACA
55	76,4	-	-	76,4	-	23,6	R CAMARICO
70	94,3	-	-	94,3	-	5,7	R CALABOZO
1.795	60,4	1,7	2,9	55,3	0,6	39,6	DISTRITO PICHAMAN
111	88,3	-	9,9	78,4	-	11,7	R PICHAMAN
314	86,3	-	4,8	81,5	-	13,7	R CORRALES
23	69,6	13,0	-	56,5	-	30,4	R HUINGANES
126	93,7	11,1	10,3	72,2	-	6,3	R MAQUEGUA
68	42,6	-	-	42,6	-	57,4	R OVEJERIA

6.- PORCENTAJE DE POBLACION EN VIVIENDAS PARTICULARES, POR ABASTECIMIENTO Y ORIGEN DEL AGUA; EN HOGARES PARTICULARES, POR DISPONIBILIDAD DE RETRETE Y SISTEMA DE ELIMINACION DE AGUAS SERVIDAS, SEGUN PROVINCIAS, COMUNAS, DISTRITOS Y LOCALIDADES

PROVINCIA, COMUNA DISTRITO Y LOCALIDAD		PERSONAS EN VIVIENDAS PARTICULARES							
		TOTAL DE PERSONAS	DISPONIBILIDAD Y ORIGEN DEL AGUA						
			RECIBE AGUA POR CAÑERIA				NO RECIBE AGUA POR CAÑERIA		
			TOTAL	DE RED PUBLICA	DE POZO O NORIA	OTRA PROCEDENCIA	TOTAL	POZO O NORIA	OTRA PROCEDENCIA
CAÑETE	R	65	-	-	-	-	100,0	15,4	84,6
GUAPI	R	51	-	-	-	-	100,0	29,4	70,6
AGUA BUENA	R	51	-	-	-	-	100,0	3,9	96,1
MACAL	R	180	3,3	-	-	3,3	96,7	13,3	83,3
CULENAR	R	53	15,1	-	-	15,1	84,9	11,3	73,6
CARRIZALILLO	R	377	3,7	-	-	3,7	96,3	15,6	80,6
COIPUE	R	376	-	-	-	-	100,0	19,4	80,6
DISTRITO EL MELLICO		3.547	6,3	0,2	1,0	5,1	93,7	41,9	51,8
RINCONADA	R	209	10,5	-	-	10,5	89,5	57,9	31,6
PAPALILLO	R	91	12,1	-	-	12,1	87,9	47,3	40,7
LIRIECILLO	R	5	-	-	-	-	100,0	100,0	-
CRUCE EMPEDRADO	R	1.297	1,5	-	0,8	0,8	98,5	67,1	31,4
PANTANILLOS	R	26	-	-	-	-	100,0	46,2	53,8
BARRANQUILLA	R	25	-	-	-	-	100,0	20,0	80,0
LAS VEGAS	R	65	10,8	-	-	10,8	89,2	29,2	60,0
LOS MAQUIS	R	26	-	-	-	-	100,0	100,0	-
LAS LISAS	R	23	-	-	-	-	100,0	-	100,0
QUEBRADA PICHAMAN	R	100	-	-	-	-	100,0	27,0	73,0
TRIGALCILLO	R	14	-	-	-	-	100,0	64,3	35,7
CULENAR	R	90	-	-	-	-	100,0	33,3	66,7
AGUA BUENA	R	10	-	-	-	-	100,0	-	100,0
LOS CALABOZOS	R	49	-	-	-	-	100,0	79,6	20,4
LAS CORRIENTES	R	233	9,0	-	-	9,0	91,0	31,8	59,2
CAJON DE LOS GONZALEZ	R	113	29,2	3,5	1,8	23,9	70,8	18,6	52,2
CARRIZAL	R	49	22,4	-	-	22,4	77,6	-	77,6
RISQUERIA	R	79	-	-	-	-	100,0	11,4	88,6
SANTA CAROLINA	R	204	-	-	-	-	100,0	26,0	74,0
HUILLIN	R	335	27,2	0,6	5,1	21,5	72,8	9,6	63,3
CERRO PELADO	R	84	-	-	-	-	100,0	26,2	73,8
PANGALILLO	R	185	1,1	1,1	-	-	98,9	25,9	73,0
LAGUNILLAS	R	29	-	-	-	-	100,0	48,3	51,7
MAQUEGUA	R	37	-	-	-	-	100,0	10,8	89,2
EL MELLICO	R	86	-	-	-	-	100,0	-	100,0
JUEGOS DE CHUECA	R	-	-	-	-	-	-	-	-
LOS TABLONES	R	16	-	-	-	-	100,0	-	100,0
FOREL	R	37	13,5	-	13,5	-	86,5	10,8	75,7
HUINGANES	R	30	-	-	-	-	100,0	-	100,0

6.- PORCENTAJE DE POBLACION EN VIVIENDAS PARTICULARES, POR ABASTECIMIENTO Y ORIGEN DEL AGUA; EN HOGARES PARTICULARES, POR DISPONIBILIDAD DE RETRETE Y SISTEMA DE ELIMINACION DE AGUAS SERVIDAS, SEGUN PROVINCIAS, COMUNAS, DISTRITOS Y LOCALIDADES

PERSONAS EN HOGARES PARTICULARES								PROVINCIA, COMUNA DISTRITO Y LOCALIDAD
TOTAL DE PERSONAS	DISPONIBILIDAD DE RETRETE							
	TOTAL	ELIMINACION DE AGUAS SERVIDAS				NO TIENE		
		ALCANTARILLADO O FOSA SEPTICA	ACEQUIA O CANAL	POZO NEGRO	OTRO SISTEMA			
65	30,8	-	-	30,8	-	69,2	R	CAÑETE
51	37,3	-	-	37,3	-	62,7	R	GUAPI
51	9,8	-	-	9,8	-	90,2	R	AGUA BUENA
180	24,4	-	4,4	20,0	-	75,6	R	MACAL
53	64,2	-	9,4	54,7	-	35,8	R	CULENAR
377	53,6	3,7	-	47,2	2,7	46,4	R	CARRIZALILLO
376	60,9	-	-	60,9	-	39,1	R	COIPUE
3.547	76,3	0,9	0,4	73,9	1,2	23,7		DISTRITO EL MELLICO
209	90,4	-	3,3	87,1	-	9,6	R	RINCONADA
91	71,4	-	4,4	63,7	3,3	28,6	R	PAPALILLO
5	100,0	-	-	100,0	-	-	R	LIRIECILLO
1.297	97,8	0,8	-	96,8	0,2	2,2	R	CRUCE EMPEDRADO
26	100,0	-	-	100,0	-	-	R	PANTANILLOS
25	100,0	-	-	100,0	-	-	R	BARRANQUILLA
65	100,0	-	-	100,0	-	-	R	LAS VEGAS
26	100,0	-	-	100,0	-	-	R	LOS MAQUIS
23	78,3	-	-	78,3	-	21,7	R	LAS LISAS
100	35,0	-	-	35,0	-	65,0	R	QUEBRADA PICHAMAN
14	100,0	-	-	100,0	-	-	R	TRIGALCILLO
90	43,3	-	-	43,3	-	56,7	R	CULENAR
10	-	-	-	-	-	100,0	R	AGUA BUENA
49	79,6	-	-	79,6	-	20,4	R	LOS CALABOZOS
233	65,2	1,3	-	63,9	-	34,8	R	LAS CORRIENTES
113	76,1	3,5	-	69,0	3,5	23,9	R	CAJON DE LOS GONZALEZ
49	32,7	-	-	32,7	-	67,3	R	CARRIZAL
79	11,4	-	-	11,4	-	88,6	R	RISQUERIA
204	40,7	-	-	40,7	-	59,3	R	SANTA CAROLINA
335	80,3	4,5	-	75,8	-	19,7	R	HUILLIN
84	44,0	-	-	44,0	-	56,0	R	CERRO PELADO
185	54,1	-	1,1	53,0	-	45,9	R	PANGALILLO
29	51,7	-	-	51,7	-	48,3	R	LAGUNILLAS
37	10,8	-	-	10,8	-	89,2	R	MAQUEGUA
86	58,1	-	-	37,2	20,9	41,9	R	EL MELLICO
-	-	-	-	-	-	-	R	JUEGOS DE CHUECA
16	100,0	-	-	68,8	31,3	-	R	LOS TABLONES
37	100,0	-	-	73,0	27,0	-	R	FOREL
30	66,7	-	-	66,7	-	33,3	R	HUINGANES

CENTRO DE DOCUMENTACION IREN

6.- PORCENTAJE DE POBLACION EN VIVIENDAS PARTICULARES, POR ABASTECIMIENTO Y ORIGEN DEL AGUA; EN HOGARES PARTICULARES, POR DISPONIBILIDAD DE RETRETE Y SISTEMA DE ELIMINACION DE AGUAS SERVIDAS, SEGUN PROVINCIAS, COMUNAS, DISTRITOS Y LOCALIDADES

PROVINCIA, COMUNA DISTRITO Y LOCALIDAD			PERSONAS EN VIVIENDAS PARTICULARES							
			TOTAL DE PERSONAS	DISPONIBILIDAD Y ORIGEN DEL AGUA						
				RECIBE AGUA POR CAÑERIA				NO RECIBE AGUA POR CAÑERIA		
				TOTAL	DE RED PUBLICA	DE POZO O NORIA	OTRA PROCEDENCIA	TOTAL	POZO O NORIA	OTRA PROCEDENCIA
DISTRITO LOS PELLINES			1.281	14,2	1,0	0,2	13,0	85,8	51,6	34,2
CARRANZA		R	28	28,6	-	-	28,6	71,4	39,3	32,1
EL PARRON		R	256	27,0	-	-	27,0	73,0	68,8	4,3
LOS PELLINES		R	398	2,0	-	-	2,0	98,0	42,0	56,0
LAS CAÑAS		R	369	20,3	0,5	0,8	19,0	79,7	48,5	31,2
SAN PEDRO		R	58	-	-	-	-	100,0	75,9	24,1
QUEBRADA HONDA		R	172	12,8	6,4	-	6,4	87,2	48,8	38,4
COMUNA CUREPTO			12.266	28,9	22,6	2,2	4,1	71,1	36,4	34,7
DISTRITO CUREPTO			3.049	83,9	79,9	2,2	1,7	16,1	7,7	8,4
CUREPTO	PB.	U	2.364	97,4	97,1	-	0,3	2,6	1,0	1,6
LOS CANELILLOS		R	5	-	-	-	-	100,0	100,0	-
ANGOSTURA		R	25	16,0	-	16,0	-	84,0	40,0	44,0
PLACILLA		R	99	33,3	-	31,3	2,0	66,7	51,5	15,2
JUNQUILLOS		R	7	-	-	-	-	100,0	-	100,0
LIEN		R	90	8,9	-	-	8,9	91,1	55,6	35,6
LOS OLIVOS		R	179	68,7	68,7	-	-	31,3	12,8	18,4
EL GUANACO		R	22	77,3	77,3	-	-	22,7	4,5	18,2
LOS TREILES		R	59	52,5	-	8,5	44,1	47,5	1,7	45,8
HUELON		R	155	25,2	-	18,1	7,1	74,8	45,8	29,0
LOS ROMEROS		R	27	-	-	-	-	100,0	-	100,0
LAS CONDES		R	17	-	-	-	-	100,0	-	100,0
DISTRITO CALPUN			1.314	7,6	-	2,9	4,7	92,4	61,9	30,4
HORNILLOS		R	284	4,6	-	3,5	1,1	95,4	64,8	30,6
EL QUEÑE		R	173	7,5	-	7,5	-	92,5	61,3	31,2
PARAGUAY		R	164	15,9	-	3,7	12,2	84,1	68,3	15,9
CALPUN		R	266	15,0	-	1,1	13,9	85,0	81,2	3,8
MONTE GRANDE		R	70	8,6	-	8,6	-	91,4	38,6	52,9
EL RODEO		R	177	-	-	-	-	100,0	70,1	29,9
TRAIGUEN		R	19	-	-	-	-	100,0	36,8	63,2
LLACALLACA		R	65	-	-	-	-	100,0	21,5	78,5
CULENAR		R	96	2,1	-	-	2,1	97,9	25,0	72,9
DISTRITO CONSTANTUE			927	9,3	-	3,8	5,5	90,7	72,8	17,9
LIMAVIDA		R	110	5,5	-	-	5,5	94,5	56,4	38,2
PAULA		R	157	25,5	-	22,3	3,2	74,5	68,2	6,4
CONSTANTUE		R	323	11,1	-	-	11,1	88,9	84,8	4,0
DOCAMAVIDA		R	337	1,2	-	-	1,2	98,8	68,8	30,0

6.- PORCENTAJE DE POBLACION EN VIVIENDAS PARTICULARES, POR ABASTECIMIENTO Y ORIGEN DEL AGUA; EN HOGARES PARTICULARES, POR DISPONIBILIDAD DE RETRETE Y SISTEMA DE ELIMINACION DE AGUAS SERVIDAS, SEGUN PROVINCIAS, COMUNAS, DISTRITOS Y LOCALIDADES

PERSONAS EN HOGARES PARTICULARES								
TOTAL DE PERSONAS	DISPONIBILIDAD DE RETRETE							PROVINCIA, COMUNA DISTRITO Y LOCALIDAD
	TOTAL	ELIMINACION DE AGUAS SERVIDAS				NO TIENE		
		ALCANTARILLADO O FOSA SEPTICA	ACEQUIA O CANAL	POZO NEGRO	OTRO SISTEMA			
1.281	81,3	6,6	-	73,8	0,9	18,7		DISTRITO LOS PELLINES
28	89,3	28,6	-	60,7	-	10,7	R	CARRANZA
256	95,7	2,3	-	89,1	4,3	4,3	R	EL PARRON
398	65,8	1,3	-	64,6	-	34,2	R	LOS PELLINES
369	85,4	14,1	-	71,3	-	14,6	R	LAS CAÑAS
58	91,4	-	-	91,4	-	8,6	R	SAN PEDRO
172	82,0	8,1	-	73,8	-	18,0	R	QUEBRADA HONDA
12.266	77,9	8,4	0,6	66,9	2,0	22,1		COMUNA CUREPTO
3.049	97,5	27,4	1,0	68,4	0,9	2,5		DISTRITO CUREPTO
2.364	100,0	34,8	0,5	63,7	0,9	-	U PB.	CUREPTO
5	100,0	-	-	100,0	-	-	R	LOS CANELILLOS
25	56,0	-	-	56,0	-	44,0	R	ANGOSTURA
99	99,0	-	-	99,0	-	1,0	R	PLACILLA
7	-	-	-	-	-	100,0	R	JUNQUILLOS
90	84,4	8,9	-	75,6	-	15,6	R	LIEN
179	90,5	-	3,9	86,6	-	9,5	R	LOS OLIVOS
22	100,0	13,6	-	86,4	-	-	R	EL GUANACO
59	74,6	-	-	74,6	-	25,4	R	LOS TREILES
155	99,4	-	3,2	96,1	-	0,6	R	HUELON
27	66,7	-	-	66,7	-	33,3	R	LOS ROMEROS
17	100,0	-	29,4	41,2	29,4	-	R	LAS CONDES
1.314	87,1	2,0	0,3	84,2	0,6	12,9		DISTRITO CALPUN
284	90,1	3,5	1,4	85,2	-	9,9	R	HORNILLOS
173	88,4	-	-	88,4	-	11,6	R	EL QUEÑE
164	95,1	6,1	-	89,0	-	4,9	R	PARAGUAY
266	95,1	-	-	95,1	-	4,9	R	CALPUN
70	100,0	8,6	-	80,0	11,4	-	R	MONTE GRANDE
177	97,2	-	-	97,2	-	2,8	R	EL RODEO
19	63,2	-	-	63,2	-	36,8	R	TRAIGUEN
65	40,0	-	-	40,0	-	60,0	R	LLACALLACA
96	49,0	-	-	49,0	-	51,0	R	CULENAR
927	87,5	1,7	0,6	80,3	4,9	12,5		DISTRITO CONSTANTUE
110	63,6	-	-	63,6	-	36,4	R	LIMAVIDA
157	93,6	6,4	-	85,4	1,9	6,4	R	PAULA
323	96,0	1,9	-	81,1	13,0	4,0	R	CONSTANTUE
337	84,3	-	1,8	82,5	-	15,7	R	DOCAMAVIDA

6.- PORCENTAJE DE POBLACION EN VIVIENDAS PARTICULARES, POR ABASTECIMIENTO Y ORIGEN DEL AGUA; EN HOGARES PARTICULARES, POR DISPONIBILIDAD DE RETRETE Y SISTEMA DE ELIMINACION DE AGUAS SERVIDAS, SEGUN PROVINCIAS, COMUNAS, DISTRITOS Y LOCALIDADES

PROVINCIA, COMUNA DISTRITO Y LOCALIDAD			PERSONAS EN VIVIENDAS PARTICULARES							
			TOTAL DE PERSONAS	DISPONIBILIDAD Y ORIGEN DEL AGUA						
				RECIBE AGUA POR CAÑERIA				NO RECIBE AGUA POR CAÑERIA		
				TOTAL	DE RED PUBLICA	DE POZO O NORIA	OTRA PROCEDENCIA	TOTAL	POZO O NORIA	OTRA PROCEDENCIA
DISTRITO HUENCHULLAMI			1.098	22,0	0,9	2,4	18,8	78,0	14,5	63,5
LA TRINCHERA		R	4	-	-	-	-	100,0	-	100,0
SAN RAFAEL		R	20	55,0	-	-	55,0	45,0	25,0	20,0
DEPUN		R	48	66,7	-	-	66,7	33,3	-	33,3
PUNUNQUEN		R	30	-	-	-	-	100,0	10,0	90,0
LOS RABANOS		R	25	24,0	-	-	24,0	76,0	-	76,0
LOS RINCONES		R	24	75,0	-	12,5	62,5	25,0	-	25,0
LAS LOMAS		R	48	27,1	-	-	27,1	72,9	31,3	41,7
LA PIRAGUA		R	52	-	-	-	-	100,0	-	100,0
LOS CHUPONES		R	1	-	-	-	-	100,0	-	100,0
LOMA BLANCA		R	39	-	-	-	-	100,0	-	100,0
MACAL		R	76	14,5	-	-	14,5	85,5	2,6	82,9
COIPUE		R	33	-	-	-	-	100,0	36,4	63,6
CONCA		R	78	7,7	-	7,7	-	92,3	25,6	66,7
LA ORILLA		R	268	36,6	3,7	4,5	28,4	63,4	29,1	34,3
HUENCHULLAMI		R	98	19,4	-	-	19,4	80,6	-	80,6
HUELON		R	254	11,0	-	2,0	9,1	89,0	9,4	79,5
DISTRITO COIPUE			585	1,4	-	0,9	0,5	98,6	33,7	65,0
LAS CANALES		R	104	-	-	-	-	100,0	29,8	70,2
TRAPICHE		R	70	4,3	-	-	4,3	95,7	-	95,7
COIPUE		R	263	-	-	-	-	100,0	42,2	57,8
PUPILLA		R	90	-	-	-	-	100,0	26,7	73,3
PANTANILLOS		R	39	12,8	-	12,8	-	87,2	79,5	7,7
PALHUEN		R	6	-	-	-	-	100,0	-	100,0
EL CRUCERO		R	13	-	-	-	-	100,0	-	100,0
DISTRITO GUALLECO			487	73,5	67,6	1,2	4,7	26,5	3,3	23,2
GUALLECO	AL.	U	319	95,0	95,0	-	-	5,0	-	5,0
GUALLECO		R	168	32,7	15,5	3,6	13,7	67,3	9,5	57,7
DISTRITO TABUNCO			672	4,3	-	-	4,3	95,7	16,4	79,3
TABUNCO		R	277	4,0	-	-	4,0	96,0	17,7	78,3
PUMUNUL		R	255	2,4	-	-	2,4	97,6	14,5	83,1
HIGUERILLA		R	140	8,6	-	-	8,6	91,4	17,1	74,3

6.- PORCENTAJE DE POBLACION EN VIVIENDAS PARTICULARES, POR ABASTECIMIENTO Y ORIGEN DEL AGUA; EN HOGARES PARTICULARES, POR DISPONIBILIDAD DE RETRETE Y SISTEMA DE ELIMINACION DE AGUAS SERVIDAS, SEGUN PROVINCIAS, COMUNAS, DISTRITOS Y LOCALIDADES

PERSONAS EN HOGARES PARTICULARES								
TOTAL DE PERSONAS	DISPONIBILIDAD DE RETRETE							PROVINCIA, COMUNA DISTRITO Y LOCALIDAD
	TOTAL	ELIMINACION DE AGUAS SERVIDAS				NO TIENE		
		ALCANTARILLADO O FOSA SEPTICA	ACEQUIA O CANAL	POZO NEGRO	OTRO SISTEMA			
1.098	63,9	3,5	1,4	58,3	0,8	36,1		DISTRITO HUENCHULLAMI
4	100,0	-	-	100,0	-	-	R	LA TRINCHERA
20	100,0	20,0	-	80,0	-	-	R	SAN RAFAEL
48	77,1	37,5	-	39,6	-	22,9	R	DEPUN
30	43,3	-	-	43,3	-	56,7	R	PUNUNQUEN
25	100,0	8,0	-	76,0	16,0	-	R	LOS RABANOS
24	100,0	-	-	100,0	-	-	R	LOS RINCONES
48	81,3	-	-	70,8	10,4	18,8	R	LAS LOMAS
52	50,0	-	-	50,0	-	50,0	R	LA PIRAGUA
1	-	-	-	-	-	100,0	R	LOS CHUPONES
39	-	-	-	-	-	100,0	R	LOMA BLANCA
76	43,4	-	-	43,4	-	56,6	R	MACAL
33	75,8	-	27,3	48,5	-	24,2	R	COIPUE
78	33,3	-	-	33,3	-	66,7	R	CONCA
268	73,9	3,4	-	70,5	-	26,1	R	LA ORILLA
98	65,3	-	-	65,3	-	34,7	R	HUENCHULLAMI
254	66,1	2,0	2,4	61,8	-	33,9	R	HUELON
585	52,3	0,5	-	51,8	-	47,7		DISTRITO COIPUE
104	54,8	-	-	54,8	-	45,2	R	LAS CANALES
70	17,1	4,3	-	12,9	-	82,9	R	TRAPICHE
263	65,0	-	-	65,0	-	35,0	R	COIPUE
90	26,7	-	-	26,7	-	73,3	R	PUPILLA
39	92,3	-	-	92,3	-	7,7	R	PANTANILLOS
6	100,0	-	-	100,0	-	-	R	PALHUEN
13	-	-	-	-	-	100,0	R	EL CRUCERO
487	86,7	18,1	-	68,6	-	13,3		DISTRITO GUALLECO
319	100,0	24,8	-	75,2	-	-	U AL.	GUALLECO
168	61,3	5,4	-	56,0	-	38,7	R	GUALLECO
672	49,1	1,6	-	44,6	2,8	50,9		DISTRITO TABUNCO
277	67,1	4,0	-	63,2	-	32,9	R	TABUNCO
255	27,5	-	-	24,3	3,1	72,5	R	PUMUNUL
140	52,9	-	-	45,0	7,9	47,1	R	HIGUERILLA

6.- PORCENTAJE DE POBLACION EN VIVIENDAS PARTICULARES, POR ABASTECIMIENTO Y ORIGEN DEL AGUA; EN HOGARES PARTICULARES, POR DISPONIBILIDAD DE RETRETE Y SISTEMA DE ELIMINACION DE AGUAS SERVIDAS, SEGUN PROVINCIAS, COMUNAS, DISTRITOS Y LOCALIDADES

PROVINCIA, COMUNA DISTRITO Y LOCALIDAD		PERSONAS EN VIVIENDAS PARTICULARES							
		TOTAL DE PERSONAS	DISPONIBILIDAD Y ORIGEN DEL AGUA						
			RECIBE AGUA POR CAÑERIA				NO RECIBE AGUA POR CAÑERIA		
			TOTAL	DE RED PUBLICA	DE POZO O NORIA	OTRA PROCEDENCIA	TOTAL	POZO O NORIA	OTRA PROCEDENCIA
DISTRITO MANZANO		698	1,4	-	0,6	0,9	98,6	29,8	68,8
MANANTIALES	R	152	3,9	-	-	3,9	96,1	32,2	63,8
LLONGOCURA	R	153	2,6	-	2,6	-	97,4	27,5	69,9
DEUCA	R	275	-	-	-	-	100,0	35,3	64,7
EL MANZANO	R	118	-	-	-	-	100,0	16,9	83,1
DISTRITO RAPILERMO		1.261	7,9	-	3,6	4,2	92,1	34,7	57,5
POBLACION	R	230	3,9	-	-	3,9	96,1	11,7	84,3
ESTANCILLA	R	404	2,2	-	-	2,2	97,8	45,0	52,7
RAPILERMO	R	462	13,2	-	8,7	4,5	86,8	44,2	42,6
QUEBRADA LOS GUINDOS	R	140	7,9	-	-	7,9	92,1	14,3	77,9
CATALINA	R	25	36,0	-	24,0	12,0	64,0	16,0	48,0
DISTRITO GUAQUEN		1.288	4,0	-	2,7	1,3	96,0	81,1	14,9
TONLEMO	R	137	14,6	-	2,2	12,4	85,4	51,8	33,6
GUAQUEN	R	677	4,0	-	4,0	-	96,0	87,7	8,3
COLIN	R	140	3,6	-	3,6	-	96,4	89,3	7,1
LIMAVIDA	R	334	-	-	-	-	100,0	76,0	24,0
DISTRITO HORNILLOS		887	0,7	-	0,7	-	99,3	63,7	35,6
LAS GARZAS	R	95	-	-	-	-	100,0	67,4	32,6
QUEBRADA DE REYES	R	104	-	-	-	-	100,0	81,7	18,3
HUALMAPU	R	180	-	-	-	-	100,0	42,8	57,2
DOMULGO	R	127	-	-	-	-	100,0	78,0	22,0
BUENOS AIRES	R	70	-	-	-	-	100,0	50,0	50,0
QUEBRADA DE ROJAS	R	88	-	-	-	-	100,0	28,4	71,6
EL AJIAL	R	34	-	-	-	-	100,0	85,3	14,7
EL GUINDO	R	102	5,9	-	5,9	-	94,1	69,6	24,5
EL MEMBRILLO	R	87	-	-	-	-	100,0	92,0	8,0

6.- PORCENTAJE DE POBLACION EN VIVIENDAS PARTICULARES, POR ABASTECIMIENTO Y ORIGEN DEL AGUA; EN HOGARES PARTICULARES, POR DISPONIBILIDAD DE RETRETE Y SISTEMA DE ELIMINACION DE AGUAS SERVIDAS, SEGUN PROVINCIAS, COMUNAS, DISTRITOS Y LOCALIDADES

PERSONAS EN HOGARES PARTICULARES								
TOTAL DE PERSONAS	DISPONIBILIDAD DE RETRETE							PROVINCIA, COMUNA DISTRITO Y LOCALIDAD
	TOTAL	ELIMINACION DE AGUAS SERVIDAS				NO TIENE		
		ALCANTARILLADO O FOSA SEPTICA	ACEQUIA O CANAL	POZO NEGRO	OTRO SISTEMA			
698	50,4	-	1,3	49,1	-	49,6		DISTRITO MANZANO
152	71,7	-	-	71,7	-	28,3	R	MANANTIALES
153	33,3	-	-	33,3	-	66,7	R	LLONGOCURA
275	52,0	-	-	52,0	-	48,0	R	DEUCA
118	41,5	-	7,6	33,9	-	58,5	R	EL MANZANO
1.261	61,0	-	0,1	53,1	7,8	39,0		DISTRITO RAPILERMO
230	37,0	-	-	11,7	25,2	63,0	R	POBLACION
404	60,9	-	-	60,9	-	39,1	R	ESTANCILLA
462	75,1	-	0,2	66,2	8,7	24,9	R	RAPILERMO
140	52,9	-	-	52,9	-	47,1	R	QUEBRADA LOS GUINDOS
25	68,0	-	-	68,0	-	32,0	R	CATALINA
1.288	87,8	0,7	1,2	85,9	-	12,2		DISTRITO GUAQUEN
137	72,3	5,8	2,2	64,2	-	27,7	R	TONLEMO
677	93,1	0,1	1,8	91,1	-	6,9	R	GUAQUEN
140	92,9	-	-	92,9	-	7,1	R	COLIN
334	81,4	-	-	81,4	-	18,6	R	LIMAVIDA
887	69,1	-	-	65,1	4,1	30,9		DISTRITO HORNILLOS
95	69,5	-	-	69,5	-	30,5	R	LAS GARZAS
104	91,3	-	-	60,6	30,8	8,7	R	QUEBRADA DE REYES
180	50,6	-	-	48,3	2,2	49,4	R	HUALMAPU
127	74,8	-	-	74,8	-	25,2	R	DOMULGO
70	62,9	-	-	62,9	-	37,1	R	BUENOS AIRES
88	34,1	-	-	34,1	-	65,9	R	QUEBRADA DE ROJAS
34	85,3	-	-	85,3	-	14,7	R	EL AJIAL
102	81,4	-	-	81,4	-	18,6	R	EL GUINDO
87	92,0	-	-	92,0	-	8,0	R	EL MEMBRILLO

6.- PORCENTAJE DE POBLACION EN VIVIENDAS PARTICULARES, POR ABASTECIMIENTO Y ORIGEN DEL AGUA; EN HOGARES PARTICULARES, POR DISPONIBILIDAD DE RETRETE Y SISTEMA DE ELIMINACION DE AGUAS SERVIDAS, SEGUN PROVINCIAS, COMUNAS, DISTRITOS Y LOCALIDADES

PROVINCIA, COMUNA DISTRITO Y LOCALIDAD			PERSONAS EN VIVIENDAS PARTICULARES							
			TOTAL DE PERSONAS	DISPONIBILIDAD Y ORIGEN DEL AGUA						
				RECIBE AGUA POR CAÑERIA				NO RECIBE AGUA POR CAÑERIA		
				TOTAL	DE RED PUBLICA	DE POZO O NORIA	OTRA PROCEDENCIA	TOTAL	POZO O NORIA	OTRA PROCEDENCIA
PROVINCIA LINARES			215.690	50,5	46,7	2,7	1,2	49,5	39,0	10,5
COMUNA LINARES			61.315	75,8	73,7	1,4	0,7	24,2	14,5	9,7
DISTRITO PLAZA DE ARMAS			7.225	98,8	98,3	0,1	0,4	1,2	0,6	0,6
LINARES	CD.	U	7.225	98,8	98,3	0,1	0,4	1,2	0,6	0,6
DISTRITO HOSPICIO			9.872	97,2	96,6	0,6	0,1	2,8	1,3	1,5
LINARES	CD.	U	9.872	97,2	96,6	0,6	0,1	2,8	1,3	1,5
DISTRITO LLANCANAO			8.393	87,8	85,4	2,0	0,4	12,2	7,4	4,8
LINARES	CD.	U	6.989	95,8	95,1	0,3	0,4	4,2	3,3	0,9
SALIDA AL GUAPI		R	404	71,5	60,9	10,6	-	28,5	11,4	17,1
LLANCANAO		R	210	12,4	-	12,4	-	87,6	22,4	65,2
SAN ANTONIO		R	544	64,2	51,1	11,6	1,5	35,8	33,6	2,2
CAMINO EL ALMENDRO		R	246	6,1	-	5,3	0,8	93,9	44,7	49,2
DISTRITO YUNGAY			12.254	90,6	89,8	0,5	0,3	9,4	5,3	4,1
LINARES	CD.	U	11.217	98,0	97,9	0,1	0,1	2,0	1,0	1,0
ENTRADA A PALMILLA		R	173	11,6	1,7	9,2	0,6	88,4	54,9	33,5
LONGITUDINAL		R	43	65,1	48,8	16,3	-	34,9	25,6	9,3
EL ROBLE		R	153	13,1	-	5,9	7,2	86,9	41,2	45,8
EL GUAPI		R	668	5,4	-	3,1	2,2	94,6	55,4	39,2
DISTRITO PALMILLA			3.956	11,2	6,5	3,8	0,9	88,8	69,5	19,3
LAS TOSCAS		R	628	15,4	10,2	4,0	1,3	84,6	66,4	18,2
PALMILLA		R	427	5,4	2,1	3,3	-	94,6	75,2	19,4
LOS NOGALES		R	99	10,1	10,1	-	-	89,9	82,8	7,1
LA OBRA		R	833	7,0	-	5,4	1,6	93,0	86,6	6,5
BATUCO		R	123	1,6	0,8	0,8	-	98,4	50,4	48,0
EL EMBOQUE		R	256	0,8	-	0,8	-	99,2	82,8	16,4
PALMILLA MANZANA		R	310	56,5	56,5	-	-	43,5	20,3	23,2
LOS MAITENES		R	805	3,5	-	3,5	-	96,5	65,8	30,7
MAICA		R	276	2,9	-	2,9	-	97,1	69,9	27,2
PORVENIR		R	50	18,0	-	-	18,0	82,0	64,0	18,0
PILOCOYAN		R	32	59,4	-	40,6	18,8	40,6	40,6	-
HORNILLAS PANAMERICANA		R	117	11,1	-	11,1	-	88,9	88,9	-

6.- PORCENTAJE DE POBLACION EN VIVIENDAS PARTICULARES, POR ABASTECIMIENTO Y ORIGEN DEL AGUA; EN HOGARES PARTICULARES, POR DISPONIBILIDAD DE RETRETE Y SISTEMA DE ELIMINACION DE AGUAS SERVIDAS, SEGUN PROVINCIAS, COMUNAS, DISTRITOS Y LOCALIDADES

PERSONAS EN HOGARES PARTICULARES							PROVINCIA, COMUNA DISTRITO Y LOCALIDAD
TOTAL DE PERSONAS	DISPONIBILIDAD DE RETRETE						
	TOTAL	ELIMINACION DE AGUAS SERVIDAS				NO TIENE	
		ALCANTARILLADO O FOSA SEPTICA	ACEQUIA O CANAL	POZO NEGRO	OTRO SISTEMA		
215.690	95,3	30,8	1,1	62,8	0,6	4,7	PROVINCIA LINARES
61.315	95,7	59,4	0,5	35,3	0,5	4,3	COMUNA LINARES
7.225	99,9	96,0	-	3,7	0,2	0,1	DISTRITO PLAZA DE ARMAS
7.225	99,9	96,0	-	3,7	0,2	0,1	U CD. LINARES
9.872	100,0	79,7	0,1	20,2	0,1	-	DISTRITO HOSPICIO
9.872	100,0	79,7	0,1	20,2	0,1	-	U CD. LINARES
8.393	98,9	48,7	0,2	49,7	0,3	1,1	DISTRITO LLANCANAO
6.989	100,0	56,7	-	42,9	0,4	-	U CD. LINARES
404	94,3	12,6	-	81,7	-	5,7	R SALIDA AL GUAPI
210	84,3	-	0,5	83,8	-	15,7	R LLANCANAO
544	98,2	13,4	1,5	83,3	-	1,8	R SAN ANTONIO
246	91,1	0,4	2,4	87,8	0,4	8,9	R CAMINO EL ALMENDRO
12.254	99,4	81,8	0,2	17,4	0,1	0,6	DISTRITO YUNGAY
11.217	100,0	89,0	0,1	10,8	0,1	-	U CD. LINARES
173	96,0	9,8	4,0	82,1	-	4,0	R ENTRADA A PALMILLA
43	100,0	48,8	-	39,5	11,6	-	R LONGITUDINAL
153	100,0	3,9	-	96,1	-	-	R EL ROBLE
668	91,0	-	-	91,0	-	9,0	R EL GUAPI
3.956	90,1	3,5	2,1	83,0	1,5	9,9	DISTRITO PALMILLA
628	92,8	6,5	2,5	80,9	2,9	7,2	R LAS TOSCAS
427	87,1	5,4	-	81,7	-	12,9	R PALMILLA
99	100,0	-	-	94,9	5,1	-	R LOS NOGALES
833	98,6	4,1	4,1	88,8	1,6	1,4	R LA OBRA
123	75,6	-	2,4	62,6	10,6	24,4	R BATUCO
256	84,8	-	-	84,8	-	15,2	R EL EMBOQUE
310	90,6	5,5	1,3	82,6	1,3	9,4	R PALMILLA MANZANA
805	83,2	2,0	3,0	77,5	0,7	16,8	R LOS MAITENES
276	83,3	2,9	0,7	79,7	-	16,7	R MAICA
50	100,0	-	-	100,0	-	-	R PORVENIR
32	96,9	-	-	96,9	-	3,1	R PILOCOYAN
117	100,0	-	-	100,0	-	-	R HORNILLAS PANAMERICANA

6.- PORCENTAJE DE POBLACION EN VIVIENDAS PARTICULARES, POR ABASTECIMIENTO Y ORIGEN DEL AGUA; EN HOGARES PARTICULARES, POR DISPONIBILIDAD DE RETRETE Y SISTEMA DE ELIMINACION DE AGUAS SERVIDAS, SEGUN PROVINCIAS, COMUNAS, DISTRITOS Y LOCALIDADES

PROVINCIA, COMUNA DISTRITO Y LOCALIDAD			PERSONAS EN VIVIENDAS PARTICULARES							
			TOTAL DE PERSONAS	DISPONIBILIDAD Y ORIGEN DEL AGUA						
				RECIBE AGUA POR CAÑERIA				NO RECIBE AGUA POR CAÑERIA		
				TOTAL	DE RED PUBLICA	DE POZO O NORIA	OTRA PROCEDENCIA	TOTAL	POZO O NORIA	OTRA PROCEDENCIA
DISTRITO EL ROSARIO			6.880	80,8	79,4	1,1	0,2	19,2	18,0	1,2
LINARES	CD.	U	5.675	96,6	96,3	0,2	0,1	3,4	3,2	0,2
SALIDA DE LINARES		R	230	4,3	0,4	3,9	-	95,7	90,9	4,8
CURVA DE PUTAGAN		R	57	-	-	-	-	100,0	100,0	-
SANTA INES		R	17	35,3	-	35,3	-	64,7	64,7	-
PEÑA GRANDE		R	23	-	-	-	-	100,0	100,0	-
VISTA BELLA		R	79	5,1	-	-	5,1	94,9	94,9	-
PUENTE ALTO		R	547	9,0	-	7,7	1,3	91,0	82,6	8,4
GUADANTUN		R	236	2,1	-	2,1	-	97,9	93,6	4,2
LA VUELTA		R	16	-	-	-	-	100,0	56,3	43,8
DISTRITO MARIA AUXILIADORA			4.741	83,7	80,8	1,8	1,1	16,3	13,9	2,5
LINARES	CD.	U	4.079	90,5	88,1	1,1	1,3	9,5	7,8	1,7
SAN ANTONIO		R	318	69,5	69,5	-	-	30,5	27,4	3,1
LA FLOR		R	138	11,6	3,6	8,0	-	88,4	75,4	13,0
LA BALLICA		R	50	-	-	-	-	100,0	100,0	-
SANTA SARA		R	14	57,1	57,1	-	-	42,9	-	42,9
SALIDA A YERBAS BUENAS		R	142	19,7	-	19,7	-	80,3	70,4	9,9
DISTRITO SAN ANTONIO			6.041	19,4	13,6	4,5	1,4	80,6	41,7	38,9
VARA GRUESA		R	2.314	31,4	25,2	5,8	0,4	68,6	51,3	17,2
EMBALSE ANCOA		R	897	8,4	-	4,0	4,3	91,6	12,4	79,3
VILLA SAN ANTONIO		R	493	31,6	26,6	-	5,1	68,4	25,8	42,6
LA POSADA		R	123	24,4	-	24,4	-	75,6	69,9	5,7
POLIGONO		R	124	29,8	7,3	22,6	-	70,2	55,6	14,5
SAN JUAN		R	235	17,0	3,0	10,2	3,8	83,0	58,7	24,3
ROBLERIA		R	154	-	-	-	-	100,0	37,0	63,0
HORNILLOS		R	74	-	-	-	-	100,0	10,8	89,2
CHUPALLAR		R	120	-	-	-	-	100,0	-	100,0
POBLACION SAN ANTONIO		R	235	38,3	38,3	-	-	61,7	58,3	3,4
LOS MOGOTES		R	228	-	-	-	-	100,0	19,7	80,3
CAMINO A SAN VICTOR ALAMOS		R	565	-	-	-	-	100,0	47,4	52,6
CAMINO A LA POSADA		R	68	8,8	-	8,8	-	91,2	72,1	19,1
EL REFUGIO		R	71	19,7	-	19,7	-	80,3	52,1	28,2
LOS BATROS		R	233	-	-	-	-	100,0	40,8	59,2
SAN BARTOLO		R	107	-	-	-	-	100,0	93,5	6,5

6.- PORCENTAJE DE POBLACION EN VIVIENDAS PARTICULARES, POR ABASTECIMIENTO Y ORIGEN DEL AGUA; EN HOGARES PARTICULARES, POR DISPONIBILIDAD DE RETRETE Y SISTEMA DE ELIMINACION DE AGUAS SERVIDAS, SEGUN PROVINCIAS, COMUNAS, DISTRITOS Y LOCALIDADES

PERSONAS EN HOGARES PARTICULARES								
TOTAL DE PERSONAS	DISPONIBILIDAD DE RETRETE							PROVINCIA, COMUNA DISTRITO Y LOCALIDAD
	TOTAL	ELIMINACION DE AGUAS SERVIDAS				NO TIENE		
		ALCANTARILLADO O FOSA SEPTICA	ACEQUIA O CANAL	POZO NEGRO	OTRO SISTEMA			
6.880	99,7	67,4	0,4	31,6	0,2	0,3		DISTRITO EL ROSARIO
5.675	100,0	81,4	0,2	18,4	-	-	U CD.	LINARES
230	100,0	-	-	100,0	-	-	R	SALIDA DE LINARES
57	100,0	-	-	100,0	-	-	R	CURVA DE PUTAGAN
17	100,0	-	-	100,0	-	-	R	SANTA INES
23	100,0	-	-	100,0	-	-	R	PEÑA GRANDE
79	100,0	-	5,1	94,9	-	-	R	VISTA BELLA
547	96,9	3,3	-	90,5	3,1	3,1	R	PUENTE ALTO
236	98,3	-	1,3	97,0	-	1,7	R	GUADANTUN
16	100,0	-	43,8	56,3	-	-	R	LA VUELTA
4.741	99,7	50,4	-	48,4	0,9	0,3		DISTRITO MARIA AUXILIADORA
4.079	100,0	56,8	-	42,1	1,1	-	U CD.	LINARES
318	98,7	15,1	-	83,6	-	1,3	R	SAN ANTONIO
138	94,2	4,3	-	89,9	-	5,8	R	LA FLOR
50	100,0	-	-	100,0	-	-	R	LA BALLICA
14	100,0	28,6	-	71,4	-	-	R	SANTA SARA
142	100,0	10,6	-	89,4	-	-	R	SALIDA A YERBAS BUENAS
6.041	83,3	5,6	1,4	75,5	0,8	16,7		DISTRITO SAN ANTONIO
2.314	96,2	9,4	1,3	84,7	0,9	3,8	R	VARA GRUESA
897	63,5	4,3	1,9	54,8	2,5	36,5	R	EMBALSE ANCOA
493	89,5	6,1	0,8	81,3	1,2	10,5	R	VILLA SAN ANTONIO
123	100,0	8,9	-	91,1	-	-	R	LA POSADA
124	100,0	17,7	-	82,3	-	-	R	POLIGONO
235	93,2	3,0	-	90,2	-	6,8	R	SAN JUAN
154	88,3	-	9,7	78,6	-	11,7	R	ROBLERIA
74	29,7	-	8,1	21,6	-	70,3	R	HORNILLOS
120	48,3	-	-	48,3	-	51,7	R	CHUPALLAR
235	99,6	4,7	-	94,9	-	0,4	R	POBLACION SAN ANTONIO
228	38,6	-	-	38,6	-	61,4	R	LOS MOGOTES
565	72,2	-	0,4	71,9	-	27,8	R	CAMINO A SAN VICTOR ALAMOS
68	89,7	-	-	89,7	-	10,3	R	CAMINO A LA POSADA
71	76,1	-	11,3	64,8	-	23,9	R	EL REFUGIO
233	69,5	-	2,1	67,4	-	30,5	R	LOS BATROS
107	99,1	-	-	99,1	-	0,9	R	SAN BARTOLO

6.- PORCENTAJE DE POBLACION EN VIVIENDAS PARTICULARES, POR ABASTECIMIENTO Y ORIGEN DEL AGUA; EN HOGARES PARTICULARES, POR DISPONIBILIDAD DE RETRETE Y SISTEMA DE ELIMINACION DE AGUAS SERVIDAS, SEGUN PROVINCIAS, COMUNAS, DISTRITOS Y LOCALIDADES

PROVINCIA, COMUNA DISTRITO Y LOCALIDAD			PERSONAS EN VIVIENDAS PARTICULARES							
			TOTAL DE PERSONAS	DISPONIBILIDAD Y ORIGEN DEL AGUA						
				RECIBE AGUA POR CAÑERIA				NO RECIBE AGUA POR CAÑERIA		
				TOTAL	DE RED PUBLICA	DE POZO O NORIA	OTRA PROCEDENCIA	TOTAL	POZO O NORIA	OTRA PROCEDENCIA
DISTRITO LLEPO			1.953	6,4	-	0,4	6,0	93,6	16,0	77,6
LOS GUAYES		R	243	7,0	-	-	7,0	93,0	4,5	88,5
JUAN AMIGO		R	64	15,6	-	-	15,6	84,4	-	84,4
PEJERREY		R	354	6,8	-	-	6,8	93,2	9,3	83,9
LLEPO		R	277	-	-	-	-	100,0	28,5	71,5
LAS MULAS		R	46	-	-	-	-	100,0	-	100,0
MONTECILLOS		R	140	1,4	-	1,4	-	98,6	34,3	64,3
EL CULMEN		R	195	0,5	-	-	0,5	99,5	4,6	94,9
VEGA DE SALAS		R	485	9,3	-	-	9,3	90,7	21,2	69,5
PEÑASCO		R	149	17,4	-	4,0	13,4	82,6	20,1	62,4
COMUNA YERBAS BUENAS			13.475	17,8	14,9	2,6	0,3	82,2	58,6	23,6
DISTRITO YERBAS BUENAS			2.077	47,8	46,5	0,7	0,5	52,2	44,1	8,2
YERBAS BUENAS	PB.	U	1.099	86,9	86,4	0,5	-	13,1	11,5	1,6
GUMERA		R	188	-	-	-	-	100,0	73,4	26,6
LAS ROSAS		R	220	4,5	-	4,5	-	95,5	81,8	13,6
COIRONAL		R	538	2,2	0,2	-	2,0	97,8	84,4	13,4
EL CARMEN		R	32	46,9	46,9	-	-	53,1	53,1	-
DISTRITO QUILIPIN			1.137	6,2	-	6,2	-	93,8	78,7	15,1
QUILIPIN		R	383	6,3	-	6,3	-	93,7	83,6	10,2
GUMERA		R	100	-	-	-	-	100,0	80,0	20,0
CHALLACURA		R	654	7,0	-	7,0	-	93,0	75,7	17,3
DISTRITO ABRANQUIL			2.077	37,0	33,5	3,5	-	63,0	59,1	3,9
SAN JUAN		R	366	4,1	-	4,1	-	95,9	94,0	1,9
LA FLOR LILLO		R	38	13,2	-	13,2	-	86,8	76,3	10,5
LOS PUQUIOS		R	335	10,4	5,1	5,4	-	89,6	77,3	12,2
ABRANQUIL		R	874	46,3	43,5	2,9	-	53,7	52,5	1,1
PUIPUYEN		R	464	66,6	64,4	2,2	-	33,4	29,5	3,9
DISTRITO RINCON DE ABRANQUIL			989	2,3	0,8	1,5	-	97,7	73,6	24,1
SAN RAMON		R	254	5,1	-	5,1	-	94,9	94,9	-
ABRANQUIL ESPERANZA		R	135	-	-	-	-	100,0	90,4	9,6
CAUPOLICAN		R	79	-	-	-	-	100,0	31,6	68,4
RINCON DE ABRANQUIL		R	148	-	-	-	-	100,0	32,4	67,6
EL CARMEN		R	98	9,2	8,2	1,0	-	90,8	51,0	39,8
LLANO BLANCO		R	275	0,4	-	0,4	-	99,6	88,0	11,6

6.- PORCENTAJE DE POBLACION EN VIVIENDAS PARTICULARES, POR ABASTECIMIENTO Y ORIGEN DEL AGUA; EN HOGARES PARTICULARES, POR DISPONIBILIDAD DE RETRETE Y SISTEMA DE ELIMINACION DE AGUAS SERVIDAS, SEGUN PROVINCIAS, COMUNAS, DISTRITOS Y LOCALIDADES

PERSONAS EN HOGARES PARTICULARES								
TOTAL DE PERSONAS	DISPONIBILIDAD DE RETRETE							PROVINCIA, COMUNA DISTRITO Y LOCALIDAD
	TOTAL	ELIMINACION DE AGUAS SERVIDAS				NO TIENE		
		ALCANTARILLADO O FOSA SEPTICA	ACEQUIA O CANAL	POZO NEGRO	OTRO SISTEMA			
1.953	46,7	1,1	4,7	38,4	2,6	53,3		DISTRITO LLEPO
243	45,7	-	6,6	36,6	2,5	54,3	R	LOS GUAYES
64	37,5	15,6	14,1	7,8	-	62,5	R	JUAN AMIGO
354	27,7	-	5,9	19,5	2,3	72,3	R	PEJERREY
277	68,2	-	5,1	61,7	1,4	31,8	R	LLEPO
46	-	-	-	-	-	100,0	R	LAS MULAS
140	66,4	-	5,0	52,9	8,6	33,6	R	MONTECILLOS
195	11,8	-	1,5	6,7	3,6	88,2	R	EL CULMEN
485	50,5	1,0	4,5	42,1	2,9	49,5	R	VEGA DE SALAS
149	87,2	4,0	-	83,2	-	12,8	R	PEÑASCO
13.475	94,1	5,6	2,4	85,7	0,4	5,9		COMUNA YERBAS BUENAS
2.077	94,6	23,9	2,1	68,0	0,6	5,4		DISTRITO YERBAS BUENAS
1.099	99,4	43,7	1,4	54,3	-	0,6	U PB.	YERBAS BUENAS
188	75,5	-	7,4	68,1	-	24,5	R	GUMERA
220	94,5	-	-	89,1	5,5	5,5	R	LAS ROSAS
538	91,1	0,2	2,6	88,3	-	8,9	R	COIRONAL
32	100,0	46,9	-	53,1	-	-	R	EL CARMEN
1.137	95,5	1,9	5,6	88,0	-	4,5		DISTRITO QUILIPIN
383	95,3	2,9	5,5	86,9	-	4,7	R	QUILIPIN
100	96,0	-	-	96,0	-	4,0	R	GUMERA
654	95,6	1,7	6,6	87,3	-	4,4	R	CHALLACURA
2.077	97,8	3,4	3,0	91,2	0,2	2,2		DISTRITO ABRANQUIL
366	98,1	3,0	2,7	92,3	-	1,9	R	SAN JUAN
38	86,8	13,2	-	73,7	-	13,2	R	LA FLOR LILLO
335	93,7	5,1	5,7	83,0	-	6,3	R	LOS PUQUIOS
874	99,4	3,1	3,9	91,9	0,6	0,6	R	ABRANQUIL
464	98,5	2,2	-	96,3	-	1,5	R	PUIPUYEN
989	92,7	0,8	6,8	85,1	-	7,3		DISTRITO RINCON DE ABRANQUIL
254	100,0	-	12,2	87,8	-	-	R	SAN RAMON
135	98,5	-	-	98,5	-	1,5	R	ABRANQUIL ESPERANZA
79	62,0	-	-	62,0	-	38,0	R	CAUPOLICAN
148	81,8	-	3,4	78,4	-	18,2	R	RINCON DE ABRANQUIL
98	86,7	8,2	5,1	73,5	-	13,3	R	EL CARMEN
275	100,0	-	9,5	90,5	-	-	R	LLANO BLANCO

6.- PORCENTAJE DE POBLACION EN VIVIENDAS PARTICULARES, POR ABASTECIMIENTO Y ORIGEN DEL AGUA; EN HOGARES PARTICULARES, POR DISPONIBILIDAD DE RETRETE Y SISTEMA DE ELIMINACION DE AGUAS SERVIDAS, SEGUN PROVINCIAS, COMUNAS, DISTRITOS Y LOCALIDADES

PROVINCIA, COMUNA DISTRITO Y LOCALIDAD			PERSONAS EN VIVIENDAS PARTICULARES							
			TOTAL DE PERSONAS	DISPONIBILIDAD Y ORIGEN DEL AGUA						
				RECIBE AGUA POR CAÑERIA				NO RECIBE AGUA POR CAÑERIA		
				TOTAL	DE RED PUBLICA	DE POZO O NORIA	OTRA PROCEDENCIA	TOTAL	POZO O NORIA	OTRA PROCEDENCIA
DISTRITO SANTA ELENA			1.640	7,1	0,2	6,9	-	92,9	84,6	8,2
SANTA ELENA		R	313	2,2	-	2,2	-	97,8	97,8	-
BAJO ESMERALDA		R	221	5,4	-	5,4	-	94,6	76,9	17,6
SAN AGUSTIN		R	197	24,4	-	24,4	-	75,6	70,1	5,6
LA FLOR LILLO		R	275	5,8	-	5,8	-	94,2	93,1	1,1
LISONJERA		R	113	12,4	3,5	8,8	-	87,6	87,6	-
EL PINAR		R	141	7,1	-	7,1	-	92,9	87,9	5,0
QUIRIQUINO		R	100	10,0	-	10,0	-	90,0	64,0	26,0
ARQUEN		R	280	-	-	-	-	100,0	82,5	17,5
DISTRITO SANTA ANA DE QUERI			3.135	2,1	0,2	1,5	0,4	97,9	42,4	55,4
SANTA ANA DE QUERI		R	1.790	2,8	0,3	1,7	0,8	97,2	26,3	70,9
SEMILLERO		R	604	1,0	-	1,0	-	99,0	50,5	48,5
MAITENCILLO		R	741	1,3	-	1,3	-	98,7	74,9	23,8
DISTRITO PEÑUELAS			2.420	14,9	13,6	1,0	0,4	85,1	58,4	26,7
PEÑUELAS		R	610	37,2	37,2	-	-	62,8	58,5	4,3
MARIA TERESA		R	194	5,7	5,7	-	-	94,3	70,6	23,7
SANTA ESTELA		R	289	22,1	22,1	-	-	77,9	69,2	8,7
MAULE CHICO		R	206	6,8	-	6,8	-	93,2	77,7	15,5
COIHUECURA		R	548	6,0	3,8	0,4	1,8	94,0	40,1	53,8
FLOR MARIA		R	573	2,1	0,9	1,2	-	97,9	59,2	38,7
COMUNA COLBUN			16.121	32,5	27,1	3,5	2,0	67,5	46,2	21,3
DISTRITO COLBUN			5.241	42,4	38,2	3,8	0,4	57,6	47,5	10,1
COLBUN	PB.	U	2.051	92,9	91,8	1,1	-	7,1	2,0	5,2
CARACOLES		R	485	6,8	-	6,8	-	93,2	80,6	12,6
EL TRONO		R	601	12,8	7,5	4,5	0,8	87,2	81,7	5,5
RINCON DE PATAGUA		R	636	7,4	1,9	5,5	-	92,6	70,3	22,3
CAMINO SAN JOSE		R	182	15,4	9,9	5,5	-	84,6	68,7	15,9
VILLA MALAL		R	232	6,5	6,5	-	-	93,5	61,2	32,3
SAN DIONISIO		R	984	9,9	1,1	7,3	1,4	90,1	83,1	7,0
CAMINO MATADERO		R	70	27,1	27,1	-	-	72,9	50,0	22,9

6.- PORCENTAJE DE POBLACION EN VIVIENDAS PARTICULARES, POR ABASTECIMIENTO Y ORIGEN DEL AGUA EN HOGARES PARTICULARES, POR DISPONIBILIDAD DE RETRETE Y SISTEMA DE ELIMINACION DE AGUAS SERVIDAS, SEGUN PROVINCIAS, COMUNAS, DISTRITOS Y LOCALIDADES

PERSONAS EN HOGARES PARTICULARES								
TOTAL DE PERSONAS	DISPONIBILIDAD DE RETRETE							PROVINCIA, COMUNA DISTRITO Y LOCALIDAD
	TOTAL	ELIMINACION DE AGUAS SERVIDAS				NO TIENE		
		ALCANTARILLADO O FOSA SEPTICA	ACEQUIA O CANAL	POZO NEGRO	OTRO SISTEMA			
1.640	96,8	4,1	2,7	89,1	0,8	3,2		DISTRITO SANTA ELENA
313	100,0	2,2	-	93,6	4,2	-	R	SANTA ELENA
221	92,3	1,4	3,2	87,8	-	7,7	R	BAJO ESMERALDA
197	99,5	14,2	4,6	80,7	-	0,5	R	SAN AGUSTIN
275	100,0	3,6	7,6	88,7	-	-	R	LA FLOR LILLO
113	100,0	5,3	-	94,7	-	-	R	LISONJERA
141	97,9	2,8	-	95,0	-	2,1	R	EL PINAR
100	89,0	10,0	-	79,0	-	11,0	R	QUIRIQUINO
280	92,5	-	2,9	89,6	-	7,5	R	ARQUEN
3.135	92,6	0,8	0,7	90,5	0,6	7,4		DISTRITO SANTA ANA DE QUERI
1.790	94,5	1,1	0,8	92,0	0,7	5,5	R	SANTA ANA DE QUERI
604	86,1	1,0	1,3	82,8	1,0	13,9	R	SEMILLERO
741	93,4	-	-	93,4	-	6,6	R	MAITENCILLO
2.420	90,5	2,6	0,6	86,9	0,4	9,5		DISTRITO PEÑUELAS
610	97,2	5,4	0,5	90,3	1,0	2,8	R	PEÑUELAS
194	87,1	-	3,6	83,5	-	12,9	R	MARIA TERESA
289	93,1	2,4	-	90,7	-	6,9	R	SANTA ESTELA
206	97,6	6,8	-	90,8	-	2,4	R	MAULE CHICO
548	86,3	0,7	-	85,0	0,5	13,7	R	COIHUECURA
573	84,8	0,9	0,9	83,1	-	15,2	R	FLOR MARIA
16.121	92,7	12,1	1,3	78,3	0,9	7,3		COMUNA COLBUN
5.241	97,9	14,6	0,5	82,0	0,7	2,1		DISTRITO COLBUN
2.051	100,0	30,8	1,0	66,7	1,5	-	U PB.	COLBUN
485	97,3	4,9	-	92,4	-	2,7	R	CARACOLES
601	99,2	6,0	1,3	91,8	-	0,8	R	EL TRONO
636	92,0	4,4	-	87,6	-	8,0	R	RINCON DE PATAGUA
182	100,0	-	-	95,1	4,9	-	R	CAMINO SAN JOSE
232	98,3	1,7	-	96,6	-	1,7	R	VILLA MALAL
984	97,2	4,3	-	92,9	-	2,8	R	SAN DIONISIO
70	90,0	-	-	90,0	-	10,0	R	CAMINO MATADERO

6.- PORCENTAJE DE POBLACION EN VIVIENDAS PARTICULARES, POR ABASTECIMIENTO Y ORIGEN DEL AGUA; EN HOGARES PARTICULARES, POR DISPONIBILIDAD DE RETRETE Y SISTEMA DE ELIMINACION DE AGUAS SERVIDAS, SEGUN PROVINCIAS, COMUNAS, DISTRITOS Y LOCALIDADES

PROVINCIA, COMUNA DISTRITO Y LOCALIDAD			PERSONAS EN VIVIENDAS PARTICULARES							
			TOTAL DE PERSONAS	DISPONIBILIDAD Y ORIGEN DEL AGUA						
				RECIBE AGUA POR CAÑERIA				NO RECIBE AGUA POR CAÑERIA		
				TOTAL	DE RED PUBLICA	DE POZO O NORIA	OTRA PROCEDENCIA	TOTAL	POZO O NORIA	OTRA PROCEDENCIA
DISTRITO BASAEZ			2.501	30,5	26,3	1,6	2,7	69,5	26,0	43,4
MAULE SUR	AL.	U	878	46,1	45,6	-	0,6	53,9	9,1	44,8
BASAEZ		R	441	2,7	-	2,7	-	97,3	53,3	44,0
MAULE SUR		R	701	36,1	31,0	-	5,1	63,9	8,3	55,6
PORVENIR		R	111	27,9	-	9,0	18,9	72,1	36,9	35,1
MANUEL RODRIGUEZ		R	220	19,5	14,5	5,0	-	80,5	65,5	15,0
SAN JOSE		R	150	13,3	6,0	4,0	3,3	86,7	62,0	24,7
DISTRITO COLBUN ALTO			706	5,4	-	0,4	5,0	94,6	26,2	68,4
CASA DE PIEDRA		R	92	19,6	-	-	19,6	80,4	-	80,4
EL MORRO		R	26	15,4	-	-	15,4	84,6	-	84,6
COLBUN ALTO		R	166	-	-	-	-	100,0	43,4	56,6
LA GUARDIA		R	159	10,1	-	1,9	8,2	89,9	56,6	33,3
LOS BOLDOS		R	263	-	-	-	-	100,0	8,7	91,3
DISTRITO MELADO			297	5,7	1,7	-	4,0	94,3	-	94,3
EL MELADO		R	297	5,7	1,7	-	4,0	94,3	-	94,3
DISTRITO RABONES			329	11,9	-	1,5	10,3	88,1	44,1	44,1
LOS RABONES		R	247	15,8	-	2,0	13,8	84,2	55,9	28,3
LOS AVELLANOS		R	82	-	-	-	-	100,0	8,5	91,5
DISTRITO RARI			520	54,2	49,2	1,0	4,0	45,8	13,3	32,5
RARI		R	520	54,2	49,2	1,0	4,0	45,8	13,3	32,5
DISTRITO CAPILLA PALACIOS			2.556	24,5	18,2	3,1	3,2	75,5	57,0	18,6
LOS COLIHUES		R	252	5,2	-	2,4	2,8	94,8	36,1	58,7
LOMAS DE PUTAGAN		R	402	54,5	54,0	0,5	-	45,5	26,6	18,9
QUINAMAVIDA		R	483	49,7	43,9	-	5,8	50,3	19,9	30,4
CAPILLA PALACIOS		R	119	38,7	-	38,7	-	61,3	61,3	-
LA UNION		R	287	2,8	-	1,7	1,0	97,2	84,0	13,2
SAN FRANCISCO		R	347	2,3	-	2,3	-	97,7	96,0	1,7
PASO RARI		R	666	13,7	5,3	1,7	6,8	86,3	77,3	9,0

6.- PORCENTAJE DE POBLACION EN VIVIENDAS PARTICULARES, POR ABASTECIMIENTO Y ORIGEN DEL AGUA; EN HOGARES PARTICULARES, POR DISPONIBILIDAD DE RETRETE Y SISTEMA DE ELIMINACION DE AGUAS SERVIDAS, SEGUN PROVINCIAS, COMUNAS, DISTRITOS Y LOCALIDADES

PERSONAS EN HOGARES PARTICULARES							PROVINCIA, COMUNA DISTRITO Y LOCALIDAD
TOTAL DE PERSONAS	DISPONIBILIDAD DE RETRETE						
	TOTAL	ELIMINACION DE AGUAS SERVIDAS				NO TIENE	
		ALCANTARILLADO O FOSA SEPTICA	ACEQUIA O CANAL	POZO NEGRO	OTRO SISTEMA		
2.501	94,6	6,3	1,1	86,4	0,7	5,4	DISTRITO BASAEZ
878	100,0	11,6	-	87,6	0,8	-	U AL. MAULE SUR
441	87,3	1,1	2,9	82,5	0,7	12,7	R BASAEZ
701	89,4	3,7	-	84,6	1,1	10,6	R MAULE SUR
111	100,0	9,0	13,5	77,5	-	-	R PORVENIR
220	100,0	2,3	-	97,7	-	-	R MANUEL RODRIGUEZ
150	96,0	6,0	-	90,0	-	4,0	R SAN JOSE
706	58,1	2,7	2,8	44,2	8,4	41,9	DISTRITO COLBUN ALTO
92	59,8	13,0	9,8	37,0	-	40,2	R CASA DE PIEDRA
26	100,0	15,4	-	84,6	-	-	R EL MORRO
166	72,9	-	-	37,3	35,5	27,1	R COLBUN ALTO
159	74,2	1,9	-	72,3	-	25,8	R LA GUARDIA
263	34,2	-	4,2	30,0	-	65,8	R LOS BOLDOS
297	47,5	5,4	8,8	28,3	5,1	52,5	DISTRITO MELADO
297	47,5	5,4	8,8	28,3	5,1	52,5	R EL MELADO
329	84,2	2,4	-	81,8	-	15,8	DISTRITO RABONES
247	90,7	3,2	-	87,4	-	9,3	R LOS RABONES
82	64,6	-	-	64,6	-	35,4	R LOS AVELLANOS
520	83,7	5,6	3,3	74,8	-	16,3	DISTRITO RARI
520	83,7	5,6	3,3	74,8	-	16,3	R RARI
2.556	90,7	4,4	1,8	84,1	0,4	9,3	DISTRITO CAPILLA PALACIOS
252	78,2	3,2	1,2	71,8	2,0	21,8	R LOS COLIHUES
402	85,8	2,5	-	83,3	-	14,2	R LOMAS DE PUTAGAN
483	80,1	4,6	-	75,6	-	19,9	R QUINAMAVIDA
119	100,0	38,7	-	61,3	-	-	R CAPILLA PALACIOS
287	95,8	1,4	-	94,4	-	4,2	R LA UNION
347	98,3	0,9	2,9	94,5	-	1,7	R SAN FRANCISCO
666	98,2	2,9	5,1	89,5	0,8	1,8	R PASO RARI

6.- PORCENTAJE DE POBLACION EN VIVIENDAS PARTICULARES, POR ABASTECIMIENTO Y ORIGEN DEL AGUA; EN HOGARES PARTICULARES, POR DISPONIBILIDAD DE RETRETE Y SISTEMA DE ELIMINACION DE AGUAS SERVIDAS, SEGUN PROVINCIAS, COMUNAS, DISTRITOS Y LOCALIDADES

PROVINCIA, COMUNA DISTRITO Y LOCALIDAD			PERSONAS EN VIVIENDAS PARTICULARES							
			TOTAL DE PERSONAS	DISPONIBILIDAD Y ORIGEN DEL AGUA						
				RECIBE AGUA POR CAÑERIA				NO RECIBE AGUA POR CAÑERIA		
				TOTAL	DE RED PUBLICA	DE POZO O NORIA	OTRA PROCEDENCIA	TOTAL	POZO O NORIA	OTRA PROCEDENCIA
DISTRITO PANIMAVIDA			2.879	42,0	34,0	6,4	1,5	58,0	51,6	6,4
PANIMAVIDA	PB.	U	1.574	72,6	61,1	9,2	2,2	27,4	24,0	3,4
SANTA ELENA		R	293	8,2	1,4	6,8	-	91,8	73,7	18,1
SAN RAFAEL		R	548	5,3	-	3,6	1,6	94,7	90,9	3,8
SANTA OLGA		R	129	6,2	6,2	-	-	93,8	55,8	38,0
SAN NICOLAS		R	335	1,8	1,8	-	-	98,2	96,1	2,1
DISTRITO SAN JOSE			1.092	4,4	-	4,3	0,1	95,6	88,8	6,8
SAN JOSE		R	162	13,6	-	13,6	-	86,4	86,4	-
LAS CABRAS		R	362	1,7	-	1,4	0,3	98,3	88,1	10,2
EL SAUCE		R	264	1,5	-	1,5	-	98,5	87,1	11,4
LA FLORESTA		R	255	6,3	-	6,3	-	93,7	91,0	2,7
SANTA ELENA		R	49	-	-	-	-	100,0	100,0	-
COMUNA LONGAVI			23.307	24,6	20,4	3,6	0,6	75,4	60,5	14,9
DISTRITO LONGAVI			6.423	60,9	59,4	1,2	0,3	39,1	34,8	4,4
LONGAVI	PB.	U	4.553	83,7	83,0	0,5	0,2	16,3	14,8	1,4
PAINE		R	963	2,1	-	1,6	0,5	97,9	84,4	13,5
CUENTAS CLARAS		R	345	19,4	8,7	8,4	2,3	80,6	70,7	9,9
VILLA LONGAVI		R	464	1,9	0,4	1,5	-	98,1	89,4	8,6
PUENTE LONGAVI		R	98	-	-	-	-	100,0	88,8	11,2
DISTRITO RINCON DE ZUÑIGA			1.365	8,7	-	6,7	2,1	91,3	76,6	14,7
LA GRANJA		R	202	8,4	-	8,4	-	91,6	75,7	15,8
LA CAÑA		R	22	36,4	-	36,4	-	63,6	63,6	-
RINCON DE ZUÑIGA		R	1.141	8,2	-	5,8	2,5	91,8	77,0	14,8
DISTRITO BODEGA			1.410	1,6	-	1,6	-	98,4	91,0	7,4
PASO CUNAO		R	571	-	-	-	-	100,0	93,7	6,3
HUIMEO		R	239	6,3	-	6,3	-	93,7	87,9	5,9
BODEGA		R	510	1,4	-	1,4	-	98,6	89,2	9,4
SAN RAMON		R	90	-	-	-	-	100,0	92,2	7,8

6.- PORCENTAJE DE POBLACION EN VIVIENDAS PARTICULARES, POR ABASTECIMIENTO Y ORIGEN DEL AGUA; EN HOGARES PARTICULARES, POR DISPONIBILIDAD DE RETRETE Y SISTEMA DE ELIMINACION DE AGUAS SERVIDAS, SEGUN PROVINCIAS, COMUNAS, DISTRITOS Y LOCALIDADES

PERSONAS EN HOGARES PARTICULARES							
TOTAL DE PERSONAS	DISPONIBILIDAD DE RETRETE						PROVINCIA, COMUNA DISTRITO Y LOCALIDAD
	TOTAL	ELIMINACION DE AGUAS SERVIDAS				NO TIENE	
		ALCANTARILLADO O FOSA SEPTICA	ACEQUIA O CANAL	POZO NEGRO	OTRO SISTEMA		
2.879	98,1	28,9	1,0	68,1	0,1	1,9	DISTRITO PANIMAVIDA
1.574	100,0	50,8	1,0	48,2	-	-	U PB. PANIMAVIDA
293	94,2	6,5	1,7	86,0	-	5,8	R SANTA ELENA
548	95,6	1,3	1,1	92,9	0,4	4,4	R SAN RAFAEL
129	99,2	-	-	99,2	-	0,8	R SANTA OLGA
335	96,4	1,8	0,9	93,7	-	3,6	R SAN NICOLAS
1.092	95,0	1,7	1,4	91,8	-	5,0	DISTRITO SAN JOSE
162	100,0	-	-	100,0	-	-	R SAN JOSE
362	93,4	1,4	2,2	89,8	-	6,6	R LAS CABRAS
264	88,6	-	-	88,6	-	11,4	R EL SAUCE
255	99,6	5,5	2,7	91,4	-	0,4	R LA FLORESTA
49	100,0	-	-	100,0	-	-	R SANTA ELENA
23.307	90,9	7,3	1,5	81,4	0,6	9,1	COMUNA LONGAVI
6.423	98,6	20,5	1,0	76,7	0,5	1,4	DISTRITO LONGAVI
4.553	100,0	28,5	0,5	70,5	0,4	-	U PB. LONGAVI
963	94,8	0,3	0,6	92,6	1,2	5,2	R PAINE
345	95,4	1,7	4,9	88,7	-	4,6	R CUENTAS CLARAS
464	97,0	1,9	1,7	93,3	-	3,0	R VILLA LONGAVI
98	90,8	-	6,1	84,7	-	9,2	R PUENTE LONGAVI
1.365	90,8	4,0	1,2	84,8	0,7	9,2	DISTRITO RINCON DE ZUÑIGA
202	85,1	8,4	1,5	75,2	-	14,9	R LA GRANJA
22	100,0	36,4	-	63,6	-	-	R LA CAÑA
1.141	91,6	2,6	1,2	86,9	0,9	8,4	R RINCON DE ZUÑIGA
1.410	92,1	0,3	1,4	90,4	-	7,9	DISTRITO BODEGA
571	94,7	-	-	94,7	-	5,3	R PASO CUNAC
239	93,3	1,7	3,3	88,3	-	6,7	R HUIMEO
510	89,4	-	2,4	87,1	-	10,6	R BODEGA
90	87,8	-	-	87,8	-	12,2	R SAN RAMON

6.- PORCENTAJE DE POBLACION EN VIVIENDAS PARTICULARES, POR ABASTECIMIENTO Y ORIGEN DEL AGUA; EN HOGARES PARTICULARES, POR DISPONIBILIDAD DE RETRETE Y SISTEMA DE ELIMINACION DE AGUAS SERVIDAS, SEGUN PROVINCIAS, COMUNAS, DISTRITOS Y LOCALIDADES

PROVINCIA, COMUNA DISTRITO Y LOCALIDAD		PERSONAS EN VIVIENDAS PARTICULARES							
		TOTAL DE PERSONAS	DISPONIBILIDAD Y ORIGEN DEL AGUA						
			RECIBE AGUA POR CAÑERIA				NO RECIBE AGUA POR CAÑERIA		
			TOTAL	DE RED PUBLICA	DE POZO O NORIA	OTRA PROCEDENCIA	TOTAL	POZO O NORIA	OTRA PROCEDENCIA
DISTRITO LA AGUADA		1.986	5,6	-	5,5	0,1	94,4	82,6	11,7
RECREO	R	612	9,2	-	8,8	0,3	90,8	77,6	13,2
LA AGUADA	R	790	5,6	-	5,6	-	94,4	79,9	14,6
LLOLLINCO	R	584	2,1	-	2,1	-	97,9	91,6	6,3
DISTRITO MESAMAVIDA		3.591	15,3	9,5	5,3	0,5	84,7	60,8	23,9
LOMAS DE POLCURA	R	850	6,9	2,4	4,6	-	93,1	70,8	22,2
MESAMAVIDA	R	474	6,8	1,7	4,0	1,1	93,2	56,5	36,7
MIRAFLORES	R	2.267	20,2	13,8	5,8	0,6	79,8	57,9	21,9
DISTRITO LOS CRISTALES		2.440	29,2	24,3	4,5	0,3	70,8	61,1	9,7
LOS CRISTALES	R	1.276	49,3	46,2	3,1	-	50,7	47,6	3,1
LA TERCERA	R	530	3,0	0,8	1,7	0,6	97,0	82,3	14,7
LAS MERCEDES	R	634	10,6	-	9,9	0,6	89,4	70,7	18,8
DISTRITO EL TRANSITO		5.041	5,4	0,3	4,7	0,4	94,6	79,4	15,2
LA CUARTA	R	396	7,6	0,5	7,1	-	92,4	85,4	7,1
LA SEXTA	R	1.028	6,5	-	4,9	1,7	93,5	73,6	19,8
ESPERANZA	R	646	4,0	-	4,0	-	96,0	59,0	37,0
LA QUINTA	R	1.925	5,0	-	5,0	-	95,0	85,5	9,6
LA TERCERA	R	1.046	5,1	1,1	3,5	0,5	94,9	84,3	10,6
DISTRITO LATIGUILLO		541	3,1	-	-	3,1	96,9	27,5	69,3
RANCHILLO	R	199	2,5	-	-	2,5	97,5	55,3	42,2
VEGAS DEL MOLINO	R	168	3,0	-	-	3,0	97,0	16,7	80,4
LATIGUILLO	R	174	4,0	-	-	4,0	96,0	6,3	89,7
DISTRITO LOMA DE VASQUEZ		510	3,9	-	1,2	2,7	96,1	12,5	83,5
VEGA DE LAS CASAS	R	102	11,8	-	-	11,8	88,2	-	88,2
LOMA DE VASQUEZ	R	408	2,0	-	1,5	0,5	98,0	15,7	82,4

6.- PORCENTAJE DE POBLACION EN VIVIENDAS PARTICULARES, POR ABASTECIMIENTO Y ORIGEN DEL AGUA; EN HOGARES PARTICULARES, POR DISPONIBILIDAD DE RETRETE Y SISTEMA DE ELIMINACION DE AGUAS SERVIDAS, SEGUN PROVINCIAS, COMUNAS, DISTRITOS Y LOCALIDADES

PERSONAS EN HOGARES PARTICULARES								
TOTAL DE PERSONAS	DISPONIBILIDAD DE RETRETE							PROVINCIA, COMUNA DISTRITO Y LOCALIDAD
	TOTAL	ELIMINACION DE AGUAS SERVIDAS				NO TIENE		
		ALCANTARILLADO O FOSA SEPTICA	ACEQUIA O CANAL	POZO NEGRO	OTRO SISTEMA			
1.986	92,1	2,4	2,2	86,9	0,6	7,9		DISTRITO LA AGUADA
612	90,2	3,4	1,1	84,2	1,5	9,8	R	RECREO
790	92,8	3,3	4,3	84,8	0,4	7,2	R	LA AGUADA
584	93,2	-	0,5	92,6	-	6,8	R	LLOLLINCO
3.591	89,8	3,7	2,3	83,2	0,6	10,2		DISTRITO MESAMAVIDA
850	86,4	2,0	2,6	80,4	1,4	13,6	R	LOMAS DE POLCURA
474	85,0	0,8	-	84,2	-	15,0	R	MESAMAVIDA
2.267	92,0	4,9	2,7	84,0	0,4	8,0	R	MIRAFLORES
2.440	95,2	1,9	0,5	92,0	0,9	4,8		DISTRITO LOS CRISTALES
1.276	97,8	2,4	-	95,0	0,5	2,2	R	LOS CRISTALES
530	95,8	2,5	1,1	92,3	-	4,2	R	LA TERCERA
634	89,6	0,5	0,9	85,6	2,5	10,4	R	LAS MERCEDES
5.041	89,3	1,9	1,9	84,4	1,1	10,7		DISTRITO EL TRANSITO
396	96,2	4,3	2,0	87,9	2,0	3,8	R	LA CUARTA
1.028	85,2	0,4	0,3	84,5	-	14,8	R	LA SEXTA
646	67,0	1,4	1,2	62,2	2,2	33,0	R	ESPERANZA
1.925	93,6	1,9	3,3	86,6	1,7	6,4	R	LA QUINTA
1.046	96,6	2,9	1,2	92,4	-	3,4	R	LA TERCERA
541	30,1	-	1,1	29,0	-	69,9		DISTRITO LATIGUILLO
199	55,3	-	-	55,3	-	44,7	R	RANCHILLO
168	20,2	-	-	20,2	-	79,8	R	VEGAS DEL MOLINO
174	10,9	-	3,4	7,5	-	89,1	R	LATIGUILLO
510	54,3	1,6	2,9	49,8	-	45,7		DISTRITO LOMA DE VASQUEZ
102	23,5	-	14,7	8,8	-	76,5	R	VEGA DE LAS CASAS
408	62,0	2,0	-	60,0	-	38,0	R	LOMA DE VASQUEZ

6.- PORCENTAJE DE POBLACION EN VIVIENDAS PARTICULARES, POR ABASTECIMIENTO Y ORIGEN DEL AGUA; EN HOGARES PARTICULARES, POR DISPONIBILIDAD DE RETRETE Y SISTEMA DE ELIMINACION DE AGUAS SERVIDAS, SEGUN PROVINCIAS, COMUNAS, DISTRITOS Y LOCALIDADES

PROVINCIA, COMUNA DISTRITO Y LOCALIDAD			PERSONAS EN VIVIENDAS PARTICULARES							
			TOTAL DE PERSONAS	DISPONIBILIDAD Y ORIGEN DEL AGUA						
				RECIBE AGUA POR CAÑERIA				NO RECIBE AGUA POR CAÑERIA		
				TOTAL	DE RED PUBLICA	DE POZO O NORIA	OTRA PROCEDENCIA	TOTAL	POZO O NORIA	OTRA PROCEDENCIA
COMUNA PARRAL			33.914	61,7	59,6	1,8	0,4	38,3	33,0	5,2
DISTRITO PLAZA			5.404	97,2	96,9	0,2	-	2,8	2,0	0,8
PARRAL	CD.	U	5.404	97,2	96,9	0,2	-	2,8	2,0	0,8
DISTRITO HOSPITAL			2.819	88,0	86,6	1,4	-	12,0	10,0	2,1
PARRAL	CD.	U	2.616	93,5	92,7	0,7	-	6,5	5,0	1,5
FLOR DE PALERMO		R	56	-	-	-	-	100,0	100,0	-
CARRETERA PANAMERICANA		R	40	65,0	35,0	30,0	-	35,0	32,5	2,5
AJIAL VALDIVIESO		R	107	8,4	-	8,4	-	91,6	75,7	15,9
DISTRITO ESTADIO			4.446	89,2	88,5	0,7	-	10,8	10,0	0,8
PARRAL	CD.	U	4.120	96,3	95,5	0,7	-	3,7	3,0	0,7
SAN JUAN		R	26	-	-	-	-	100,0	80,8	19,2
JOSE MIGUEL CARRERA		R	300	-	-	-	-	100,0	100,0	-
DISTRITO LOS CARDOS			4.932	94,4	93,4	0,9	0,1	5,6	4,5	1,1
PARRAL	CD.	U	4.891	95,2	94,2	0,9	0,1	4,8	3,7	1,1
LOS CARDOS		R	41	-	-	-	-	100,0	100,0	-
DISTRITO VIÑA DEL MAR			4.010	85,6	83,1	2,4	-	14,4	11,7	2,7
PARRAL	CD.	U	3.890	87,6	85,7	1,9	-	12,4	9,6	2,8
JOSE MIGUEL CARRERA		R	120	20,8	-	20,8	-	79,2	79,2	-
DISTRITO PALMA ROSA			1.234	4,5	-	3,6	1,0	95,5	91,2	4,3
PALMA ROSA		R	898	5,3	-	4,0	1,3	94,7	94,0	0,7
LA GLORIA		R	336	2,4	-	2,4	-	97,6	83,6	14,0
DISTRITO QUINCHAMAVIDA			1.986	3,5	-	3,5	-	96,5	93,3	3,2
TITINVILO		R	291	1,7	-	1,7	-	98,3	95,5	2,7
EL CAIRO		R	113	9,7	-	9,7	-	90,3	86,7	3,5
UNICAVEN		R	214	1,4	-	1,4	-	98,6	98,6	-
CAMPANACURA		R	99	6,1	-	6,1	-	93,9	90,9	3,0
SAN FRANCISCO		R	23	13,0	-	13,0	-	87,0	87,0	-
CAPELLANIA		R	111	-	-	-	-	100,0	100,0	-
PIAMONTE		R	70	20,0	-	20,0	-	80,0	80,0	-

6.- PORCENTAJE DE POBLACION EN VIVIENDAS PARTICULARES, POR ABASTECIMIENTO Y ORIGEN DEL AGUA; EN HOGARES PARTICULARES, POR DISPONIBILIDAD DE RETRETE Y SISTEMA DE ELIMINACION DE AGUAS SERVIDAS, SEGUN PROVINCIAS, COMUNAS, DISTRITOS Y LOCALIDADES

PERSONAS EN HOGARES PARTICULARES							
TOTAL DE PERSONAS	DISPONIBILIDAD DE RETRETE						PROVINCIA, COMUNA DISTRITO Y LOCALIDAD
	TOTAL	ELIMINACION DE AGUAS SERVIDAS				NO TIENE	
		ALCANTARILLADO O FOSA SEPTICA	ACEQUIA O CANAL	POZO NEGRO	OTRO SISTEMA		
33.914	97,1	38,0	0,6	58,0	0,5	2,9	COMUNA PARRAL
5.404	100,0	83,1	0,1	16,6	0,2	-	DISTRITO PLAZA
5.404	100,0	83,1	0,1	16,6	0,2	-	U CD. PARRAL
2.819	99,5	51,2	-	48,1	0,3	0,5	DISTRITO HOSPITAL
2.616	100,0	54,5	-	45,1	0,3	-	U CD. PARRAL
56	100,0	-	-	100,0	-	-	R FLOR DE PALERMO
40	100,0	25,0	-	75,0	-	-	R CARRETERA PANAMERICANA
107	86,9	4,7	-	82,2	-	13,1	R AJIAL VALDIVIESO
4.446	99,9	76,1	0,2	23,6	-	0,1	DISTRITO ESTADIO
4.120	100,0	82,1	0,2	17,7	-	-	U CD. PARRAL
26	80,8	-	-	80,8	-	19,2	R SAN JUAN
300	100,0	-	-	100,0	-	-	R JOSE MIGUEL CARRERA
4.932	100,0	53,8	0,5	44,3	1,4	-	DISTRITO LOS CARDOS
4.891	100,0	54,2	0,3	44,1	1,4	-	U CD. PARRAL
41	100,0	-	26,8	73,2	-	-	R LOS CARDOS
4.010	100,0	11,4	0,6	87,9	-	-	DISTRITO VIÑA DEL MAR
3.890	100,0	11,7	0,6	87,6	-	-	U CD. PARRAL
120	100,0	2,5	-	97,5	-	-	R JOSE MIGUEL CARRERA
1.234	98,7	2,5	2,8	92,0	1,4	1,3	DISTRITO PALMA ROSA
898	100,0	3,1	2,9	92,1	1,9	-	R PALMA ROSA
336	95,2	0,9	2,7	91,7	-	4,8	R LA GLORIA
1.986	98,3	1,8	-	95,9	0,7	1,7	DISTRITO QUINCHAMAVIDA
291	99,0	-	-	99,0	-	1,0	R TITINVILO
113	100,0	9,7	-	90,3	-	-	R EL CAIRO
214	100,0	1,4	-	98,6	-	-	R UNICAVEN
99	91,9	-	-	91,9	-	8,1	R CAMPANACURA
23	100,0	13,0	-	87,0	-	-	R SAN FRANCISCO
111	100,0	-	-	100,0	-	-	R CAPELLANIA
70	100,0	-	-	95,7	4,3	-	R PIAMONTE

6.- PORCENTAJE DE POBLACION EN VIVIENDAS PARTICULARES, POR ABASTECIMIENTO Y ORIGEN DEL AGUA; EN HOGARES PARTICULARES, POR DISPONIBILIDAD DE RETRETE Y SISTEMA DE ELIMINACION DE AGUAS SERVIDAS, SEGUN PROVINCIAS, COMUNAS, DISTRITOS Y LOCALIDADES

PROVINCIA, COMUNA DISTRITO Y LOCALIDAD			PERSONAS EN VIVIENDAS PARTICULARES						
			TOTAL DE PERSONAS	DISPONIBILIDAD Y ORIGEN DEL AGUA					
				RECIBE AGUA POR CAÑERIA			NO RECIBE AGUA POR CAÑERIA		
				TOTAL	DE RED PUBLICA	DE POZO O NORIA	OTRA PROCEDENCIA	TOTAL	POZO O NORIA	OTRA PROCEDENCIA
PERQUILAUQUEN		R	251	5,6	-	5,6	-	94,4	94,4	-
QUINCHAMAVIDA		R	182	3,8	-	3,8	-	96,2	92,9	3,3
CULLAMILLACO		R	183	3,8	-	3,8	-	96,2	85,8	10,4
TORCA		R	449	-	-	-	-	100,0	94,9	5,1
DISTRITO MONTE FLOR			1.724	3,1	0,9	2,2	-	96,9	93,8	3,1
TORCA CHICO		R	88	-	-	-	-	100,0	94,3	5,7
LA SELVA		R	517	4,1	1,7	2,3	-	95,9	94,8	1,2
RENAICO		R	263	2,3	-	2,3	-	97,7	91,6	6,1
MONTE FLOR		R	274	-	-	-	-	100,0	95,3	4,7
PERQUILAUQUEN		R	582	4,5	1,0	3,4	-	95,5	93,1	2,4
DISTRITO LAS HORTENSIAS			3.032	6,1	1,1	4,7	0,3	93,9	86,5	7,4
REMULCAO		R	345	5,2	-	5,2	-	94,8	80,9	13,9
LOS CARROS		R	434	1,4	-	1,4	-	98,6	95,2	3,5
PORVENIR		R	445	2,9	-	2,2	0,7	97,1	85,4	11,7
YIYAHUE		R	124	8,1	-	8,1	-	91,9	91,9	-
LAS HORTENSIAS		R	108	15,7	4,6	11,1	-	84,3	81,5	2,8
SAN ANTONIO		R	171	26,3	15,8	10,5	-	73,7	73,7	-
SANTA MONICA		R	113	-	-	-	-	100,0	98,2	1,8
PANTANILLO		R	255	2,4	-	-	2,4	97,6	77,6	20,0
SAN CLEMENTE		R	380	0,3	-	0,3	-	99,7	93,7	6,1
TALQUITA		R	333	4,8	-	4,8	-	95,2	85,9	9,3
VILLA ROSA		R	324	16,0	-	16,0	-	84,0	84,0	-
DISTRITO ISLA PENCAHUE			215	-	-	-	-	100,0	59,1	40,9
ISLA PENCAHUE		R	215	-	-	-	-	100,0	59,1	40,9
DISTRITO HUENUTIL			988	3,3	-	2,9	0,4	96,7	63,4	33,3
HUENUTIL		R	86	-	-	-	-	100,0	66,3	33,7
BAJOS DE HUENUTIL		R	357	0,8	-	0,8	-	99,2	75,9	23,2
LOMAS DE SAN ALBERTO		R	155	-	-	-	-	100,0	81,3	18,7
LAS PITRAS		R	131	3,1	-	3,1	-	96,9	20,6	76,3
SAN MANUEL		R	259	10,0	-	8,5	1,5	90,0	56,0	34,0
DISTRITO BULLILEO			2.698	26,3	22,0	1,9	2,3	73,7	62,8	11,0
TERMAS DE CATILLO	AL.	U	468	84,2	82,7	1,5	-	15,8	10,3	5,6
LA ORILLA		R	630	8,7	6,3	2,4	-	91,3	88,9	2,4
SAN ALEJO		R	299	6,4	-	3,3	3,0	93,6	91,6	2,0

6.- PORCENTAJE DE POBLACION EN VIVIENDAS PARTICULARES, POR ABASTECIMIENTO Y ORIGEN DEL AGUA; EN HOGARES PARTICULARES, POR DISPONIBILIDAD DE RETRETE Y SISTEMA DE ELIMINACION DE AGUAS SERVIDAS, SEGUN PROVINCIAS, COMUNAS, DISTRITOS Y LOCALIDADES

PERSONAS EN HOGARES PARTICULARES								
TOTAL DE PERSONAS	DISPONIBILIDAD DE RETRETE							PROVINCIA, COMUNA DISTRITO Y LOCALIDAD
	TOTAL	ELIMINACION DE AGUAS SERVIDAS				NO TIENE		
		ALCANTARILLADO O FOSA SEPTICA	ACEQUIA O CANAL	POZO NEGRO	OTRO SISTEMA			
251	98,8	4,8	-	90,0	4,0	1,2	R	PERQUILAUQUEN
182	100,0	-	-	100,0	-	-	R	QUINCHAMAVIDA
183	96,2	3,8	-	92,3	-	3,8	R	CULLAMILLACO
449	97,3	-	-	97,3	-	2,7	R	TORCA
1.724	97,7	3,0	1,3	93,3	0,2	2,3		DISTRITO MONTE FLOR
88	100,0	-	-	100,0	-	-	R	TORCA CHICO
517	100,0	4,1	0,6	95,4	-	-	R	LA SELVA
263	96,2	2,3	-	93,9	-	3,8	R	RENAICO
274	94,5	-	3,6	90,9	-	5,5	R	MONTE FLOR
582	97,6	4,1	1,7	91,2	0,5	2,4	R	PERQUILAUQUEN
3.032	95,5	2,9	0,8	91,0	0,7	4,5		DISTRITO LAS HORTENSIAS
345	91,0	-	0,9	87,8	2,3	9,0	R	REMULCAO
434	96,5	1,4	-	95,2	-	3,5	R	LOS CARROS
445	93,3	1,6	1,1	90,6	-	6,7	R	PORVENIR
124	100,0	8,1	-	91,9	-	-	R	YIYAHUE
108	97,2	10,2	-	77,8	9,3	2,8	R	LAS HORTENSIAS
171	99,4	2,9	2,3	94,2	-	0,6	R	SAN ANTONIO
113	98,2	-	-	98,2	-	1,8	R	SANTA MONICA
255	94,5	-	0,4	92,5	1,6	5,5	R	PANTANILLO
380	93,9	0,3	-	93,7	-	6,1	R	SAN CLEMENTE
333	94,9	4,8	1,2	88,9	-	5,1	R	TALQUITA
324	100,0	10,2	2,5	87,3	-	-	R	VILLA ROSA
215	83,7	-	-	81,9	1,9	16,3		DISTRITO ISLA PENCAHUE
215	83,7	-	-	81,9	1,9	16,3	R	ISLA PENCAHUE
988	71,2	1,6	3,1	66,0	0,4	28,8		DISTRITO HUENUTIL
86	80,2	-	-	80,2	-	19,8	R	HUENUTIL
357	76,8	-	4,5	72,3	-	23,2	R	BAJOS DE HUENUTIL
155	81,3	-	5,8	75,5	-	18,7	R	LOMAS DE SAN ALBERTO
131	36,6	3,1	2,3	31,3	-	63,4	R	LAS PITRAS
259	71,8	4,6	1,2	64,5	1,5	28,2	R	SAN MANUEL
2.698	94,2	8,6	0,5	85,0	-	5,8		DISTRITO BULLILEO
468	100,0	13,9	-	86,1	-	-	U AL.	TERMAS DE CATILLO
630	98,3	2,1	1,3	94,9	-	1,7	R	LA ORILLA
299	100,0	4,3	-	95,7	-	-	R	SAN ALEJO

6.- PORCENTAJE DE POBLACION EN VIVIENDAS PARTICULARES, POR ABASTECIMIENTO Y ORIGEN DEL AGUA; EN HOGARES PARTICULARES, POR DISPONIBILIDAD DE RETRETE Y SISTEMA DE ELIMINACION DE AGUAS SERVIDAS, SEGUN PROVINCIAS, COMUNAS, DISTRITOS Y LOCALIDADES

PROVINCIA, COMUNA DISTRITO Y LOCALIDAD			PERSONAS EN VIVIENDAS PARTICULARES							
			TOTAL DE PERSONAS	DISPONIBILIDAD Y ORIGEN DEL AGUA						
				RECIBE AGUA POR CAÑERIA				NO RECIBE AGUA POR CAÑERIA		
				TOTAL	DE RED PUBLICA	DE POZO O NORIA	OTRA PROCEDENCIA	TOTAL	POZO O NORIA	OTRA PROCEDENCIA
BULLILEO		R	142	53,5	22,5	4,9	26,1	46,5	0,7	45,8
DIGUA		R	232	30,2	22,8	2,2	5,2	69,8	39,7	30,2
LOMAS DE MACHICURA		R	410	5,1	4,6	-	0,5	94,9	80,2	14,6
CATILLO		R	517	14,3	12,2	1,5	0,6	85,7	75,2	10,4
DISTRITO LOS CANELOS			341	15,0	0,3	1,5	13,2	85,0	2,6	82,4
LOS CANELOS		R	341	15,0	0,3	1,5	13,2	85,0	2,6	82,4
DISTRITO CANUCALQUI			85	-	-	-	-	100,0	8,2	91,8
EL LAVADERO		R	85	-	-	-	-	100,0	8,2	91,8
COMUNA RETIRO			18.285	25,1	20,5	4,1	0,4	74,9	70,1	4,8
DISTRITO RETIRO			6.253	38,6	34,9	3,8	-	61,4	56,7	4,7
RETIRO	PB.	U	2.629	81,4	81,1	0,3	-	18,6	14,1	4,6
LOS NOGALES		R	528	1,1	-	1,1	-	98,9	96,8	2,1
RETIRO		R	976	2,0	-	2,0	-	98,0	90,6	7,4
MAITENES		R	448	11,2	2,0	9,2	-	88,8	81,0	7,8
SANTA DELFINA		R	7	100,0	-	100,0	-	-	-	-
LOS ROBLES		R	882	1,8	-	1,8	-	98,2	96,8	1,4
FORESTAL COPIHUE		R	412	31,8	1,5	30,3	-	68,2	58,0	10,2
EL MEMBRILLO		R	10	-	-	-	-	100,0	100,0	-
SAN IGNACIO		R	76	-	-	-	-	100,0	100,0	-
SANTA LAURA		R	47	61,7	61,7	-	-	38,3	38,3	-
LAS ROSAS		R	150	8,0	4,0	4,0	-	92,0	92,0	-
LA GRANJA		R	88	6,8	-	6,8	-	93,2	93,2	-
DISTRITO PIGUCHEN			1.862	4,1	-	3,3	0,8	95,9	90,0	5,9
CUNAO		R	617	8,1	-	8,1	-	91,9	78,4	13,5
PIGUCHEN		R	485	2,9	-	1,4	1,4	97,1	94,4	2,7
LA GRANJA		R	203	-	-	-	-	100,0	100,0	-
SANTA TERESA		R	285	0,4	-	0,4	-	99,6	98,6	1,1
SAN IGNACIO		R	112	3,6	-	3,6	-	96,4	91,1	5,4
EL MEMBRILLO		R	146	5,5	-	-	5,5	94,5	92,5	2,1
EL PERAL		R	14	-	-	-	-	100,0	85,7	14,3

6.- PORCENTAJE DE POBLACION EN VIVIENDAS PARTICULARES, POR ABASTECIMIENTO Y ORIGEN DEL AGUA; EN HOGARES PARTICULARES, POR DISPONIBILIDAD DE RETRETE Y SISTEMA DE ELIMINACION DE AGUAS SERVIDAS, SEGUN PROVINCIAS, COMUNAS, DISTRITOS Y LOCALIDADES

PERSONAS EN HOGARES PARTICULARES								
TOTAL DE PERSONAS	DISPONIBILIDAD DE RETRETE							PROVINCIA, COMUNA DISTRITO Y LOCALIDAD
	TOTAL	ELIMINACION DE AGUAS SERVIDAS				NO TIENE		
		ALCANTARILLADO O FOSA SEPTICA	ACEQUIA O CANAL	POZO NEGRO	OTRO SISTEMA			
142	66,9	32,4	-	34,5	-	33,1	R	BULLILEO
232	80,2	22,4	-	57,8	-	19,8	R	DIGUA
410	93,9	5,1	-	88,8	-	6,1	R	LOMAS DE MACHICURA
517	94,8	4,4	1,2	89,0	0,2	5,2	R	CATILLO
341	39,0	0,9	-	29,9	8,2	61,0		DISTRITO LOS CANELOS
341	39,0	0,9	-	29,9	8,2	61,0	R	LOS CANELOS
85	38,8	-	-	38,8	-	61,2		DISTRITO CANUCALQUI
85	38,8	-	-	38,8	-	61,2	R	EL LAVADERO
18.285	98,0	7,4	1,0	89,0	0,7	2,0		COMUNA RETIRO
6.253	98,8	12,5	1,1	85,1	0,2	1,2		DISTRITO RETIRO
2.629	100,0	24,2	0,6	75,2	-	-	U	PB. RETIRO
528	98,7	-	-	98,7	-	1,3	R	LOS NOGALES
976	96,3	1,4	0,2	94,2	0,5	3,7	R	RETIRO
448	97,1	5,8	1,8	88,6	0,9	2,9	R	MAITENES
7	100,0	100,0	-	-	-	-	R	SANTA DELFINA
882	98,2	-	2,6	95,6	-	1,8	R	LOS ROBLES
412	100,0	14,1	1,0	85,0	-	-	R	FORESTAL COPIHUE
10	100,0	-	-	100,0	-	-	R	EL MEMBRILLO
76	100,0	-	-	100,0	-	-	R	SAN IGNACIO
47	100,0	59,6	-	38,3	2,1	-	R	SANTA LAURA
150	99,3	7,3	8,0	84,0	-	0,7	R	LAS ROSAS
88	100,0	-	6,8	93,2	-	-	R	LA GRANJA
1.862	96,4	2,8	1,3	90,5	1,7	3,6		DISTRITO PIGUCHEN
617	90,6	4,9	0,6	84,3	0,8	9,4	R	CUNAO
485	98,6	2,1	-	95,1	1,4	1,4	R	PIGUCHEN
203	100,0	-	-	90,1	9,9	-	R	LA GRANJA
285	100,0	0,4	6,3	93,3	-	-	R	SANTA TERESA
112	100,0	3,6	2,7	93,8	-	-	R	SAN IGNACIO
146	100,0	5,5	-	94,5	-	-	R	EL MEMBRILLO
14	85,7	-	-	85,7	-	14,3	R	EL PERAL

6.- PORCENTAJE DE POBLACION EN VIVIENDAS PARTICULARES, POR ABASTECIMIENTO Y ORIGEN DEL AGUA; EN HOGARES PARTICULARES, POR DISPONIBILIDAD DE RETRETE Y SISTEMA DE ELIMINACION DE AGUAS SERVIDAS, SEGUN PROVINCIAS, COMUNAS, DISTRITOS Y LOCALIDADES

PROVINCIA, COMUNA DISTRITO Y LOCALIDAD			PERSONAS EN VIVIENDAS PARTICULARES							
			TOTAL DE PERSONAS	DISPONIBILIDAD Y ORIGEN DEL AGUA						
				RECIBE AGUA POR CAÑERIA				NO RECIBE AGUA POR CAÑERIA		
				TOTAL	DE RED PUBLICA	DE POZO O NORIA	OTRA PROCEDENCIA	TOTAL	POZO O NORIA	OTRA PROCEDENCIA
DISTRITO COPIHUE			2.296	42,9	39,1	1,9	2,0	57,1	54,4	2,7
COPIHUE	PB.	U	1.218	74,8	72,6	2,2	-	25,2	22,7	2,5
EL CONEJO		R	138	-	-	-	-	100,0	100,0	-
SAN RAMON		R	24	-	-	-	-	100,0	100,0	-
SAN LUIS		R	63	12,7	-	-	12,7	87,3	65,1	22,2
SAN NICOLAS		R	353	3,4	-	3,4	-	96,6	96,0	0,6
VISTA ALBA		R	50	14,0	14,0	-	-	86,0	76,0	10,0
EL CARMEN		R	68	58,8	8,8	-	50,0	41,2	41,2	-
MONTE VERDE		R	17	-	-	-	-	100,0	100,0	-
SAN AGUSTIN		R	5	-	-	-	-	100,0	100,0	-
EL TEMBLADOR		R	61	4,9	-	4,9	-	95,1	95,1	-
SANTA TERESA		R	6	-	-	-	-	100,0	100,0	-
SANTO TOMAS		R	137	3,6	-	0,7	2,9	96,4	89,8	6,6
AJIAL VALDIVIESO		R	110	-	-	-	-	100,0	100,0	-
PALERMO		R	46	-	-	-	-	100,0	100,0	-
DISTRITO VILLASECA			1.848	14,8	11,5	2,8	0,5	85,2	79,7	5,6
MANTUL		R	373	-	-	-	-	100,0	85,0	15,0
BUREO		R	164	18,3	-	18,3	-	81,7	81,7	-
HIGUERILLAS		R	337	2,7	-	2,7	-	97,3	91,4	5,9
LOS CANELOS		R	111	-	-	-	-	100,0	100,0	-
EL ALMENDRO		R	73	12,3	-	-	12,3	87,7	83,6	4,1
EL CARMEN		R	41	9,8	-	9,8	-	90,2	90,2	-
CERRILLOS		R	61	-	-	-	-	100,0	98,4	1,6
EL PERAL		R	72	-	-	-	-	100,0	94,4	5,6
SAN RAMON		R	188	2,7	-	2,7	-	97,3	94,7	2,7
VILLASECA		R	428	50,5	49,5	0,9	-	49,5	46,3	3,3
DISTRITO LOS NABOS			1.661	3,9	0,1	3,3	0,6	96,1	91,9	4,2
TORREON		R	86	2,3	1,2	1,2	-	97,7	86,0	11,6
TALHUENES		R	89	3,4	-	3,4	-	96,6	87,6	9,0
CURACURA		R	202	14,9	-	9,9	5,0	85,1	75,7	9,4
MELOCOTON		R	82	-	-	-	-	100,0	95,1	4,9
PERQUILAUQUEN		R	75	-	-	-	-	100,0	89,3	10,7
SAN JOSE ALTO		R	227	-	-	-	-	100,0	92,5	7,5
LOS NABOS		R	113	-	-	-	-	100,0	100,0	-
EL BONITO		R	229	4,8	-	4,8	-	95,2	95,2	-
CARDO VERDE		R	202	-	-	-	-	100,0	98,0	2,0
LLANQUIRAY		R	47	-	-	-	-	100,0	100,0	-
CAUQUENES BAJOS		R	94	-	-	-	-	100,0	100,0	-
CURIPEUMO		R	215	8,8	-	8,8	-	91,2	91,2	-

6.- PORCENTAJE DE POBLACION EN VIVIENDAS PARTICULARES, POR ABASTECIMIENTO Y ORIGEN DEL AGUA; EN HOGARES PARTICULARES, POR DISPONIBILIDAD DE RETRETE Y SISTEMA DE ELIMINACION DE AGUAS SERVIDAS, SEGUN PROVINCIAS, COMUNAS, DISTRITOS Y LOCALIDADES

PERSONAS EN HOGARES PARTICULARES							
TOTAL DE PERSONAS	DISPONIBILIDAD DE RETRETE						PROVINCIA, COMUNA DISTRITO Y LOCALIDAD
	TOTAL	ELIMINACION DE AGUAS SERVIDAS				NO TIENE	
		ALCANTARILLADO O FOSA SEPTICA	ACEQUIA O CANAL	POZO NEGRO	OTRO SISTEMA		
2.296	99,8	6,8	0,7	91,8	0,5	0,2	DISTRITO COPIHUE
1.218	100,0	11,2	1,4	86,7	0,7	-	U PB. COPIHUE
138	100,0	-	-	97,8	2,2	-	R EL CONEJO
24	100,0	-	-	100,0	-	-	R SAN RAMON
63	96,8	-	-	96,8	-	3,2	R SAN LUIS
353	99,4	0,6	-	98,9	-	0,6	R SAN NICOLAS
50	100,0	-	-	100,0	-	-	R VISTA ALBA
68	100,0	14,7	-	85,3	-	-	R EL CARMEN
17	100,0	-	-	100,0	-	-	R MONTE VERDE
5	100,0	-	-	100,0	-	-	R SAN AGUSTIN
61	100,0	4,9	-	95,1	-	-	R EL TEMBLADOR
6	100,0	-	-	100,0	-	-	R SANTA TERESA
137	100,0	2,9	-	97,1	-	-	R SANTO TOMAS
110	100,0	-	-	100,0	-	-	R AJIAL VALDIVIESO
46	100,0	-	-	100,0	-	-	R PALERMO
1.848	95,2	3,8	0,8	89,6	1,0	4,8	DISTRITO VILLASECA
373	90,3	-	1,9	83,4	5,1	9,7	R MANTUL
164	100,0	7,9	-	92,1	-	-	R BUREO
337	92,3	2,7	-	89,6	-	7,7	R HIGUERILLAS
111	100,0	-	-	100,0	-	-	R LOS CANELOS
73	100,0	5,5	-	94,5	-	-	R EL ALMENDRO
41	100,0	9,8	-	90,2	-	-	R EL CARMEN
61	93,4	-	-	93,4	-	6,6	R CERRILLOS
72	94,4	-	-	94,4	-	5,6	R EL PERAL
188	95,7	-	-	95,7	-	4,3	R SAN RAMON
428	97,4	9,3	1,6	86,4	-	2,6	R VILLASECA
1.661	97,1	1,3	1,6	92,1	2,0	2,9	DISTRITO LOS NABOS
86	88,4	1,2	-	87,2	-	11,6	R TORREON
89	100,0	-	-	100,0	-	-	R TALHUENES
202	90,6	-	13,4	72,3	5,0	9,4	R CURACURA
82	96,3	-	-	96,3	-	3,7	R MELOCOTON
75	89,3	-	-	89,3	-	10,7	R PERQUILAUQUEN
227	96,5	-	-	96,5	-	3,5	R SAN JOSE ALTO
113	100,0	-	-	100,0	-	-	R LOS NABOS
229	100,0	0,9	-	99,1	-	-	R EL BONITO
202	100,0	-	-	88,1	11,9	-	R CARDO VERDE
47	100,0	-	-	100,0	-	-	R LLANQUIRAY
94	100,0	-	-	100,0	-	-	R CAUQUENES BAJOS
215	100,0	8,8	-	91,2	-	-	R CURIPEUMO

6.- PORCENTAJE DE POBLACION EN VIVIENDAS PARTICULARES, POR ABASTECIMIENTO Y ORIGEN DEL AGUA; EN HOGARES PARTICULARES, POR DISPONIBILIDAD DE RETRETE Y SISTEMA DE ELIMINACION DE AGUAS SERVIDAS, SEGUN PROVINCIAS, COMUNAS, DISTRITOS Y LOCALIDADES

PROVINCIA, COMUNA DISTRITO Y LOCALIDAD			PERSONAS EN VIVIENDAS PARTICULARES							
			TOTAL DE PERSONAS	DISPONIBILIDAD Y ORIGEN DEL AGUA						
				RECIBE AGUA POR CAÑERIA				NO RECIBE AGUA POR CAÑERIA		
				TOTAL	DE RED PUBLICA	DE POZO O NORIA	OTRA PROCEDENCIA	TOTAL	POZO O NORIA	OTRA PROCEDENCIA
DISTRITO LAS CAMELIAS			4.365	17,5	10,5	7,0	-	82,5	76,8	5,7
SANTA DELFINA		R	474	8,4	-	8,4	-	91,6	78,3	13,3
LOS CUARTELES		R	694	35,6	33,4	2,2	-	64,4	59,4	5,0
LAS CAMELIAS		R	99	5,1	-	5,1	-	94,9	90,9	4,0
QUILLAIMO		R	691	22,1	-	22,1	-	77,9	69,5	8,4
RINCON VALDES		R	193	-	-	-	-	100,0	97,4	2,6
ROMERAL		R	457	5,0	-	5,0	-	95,0	87,7	7,2
SAN MARCOS		R	624	5,8	-	5,8	-	94,2	90,1	4,2
EL AJIAL		R	754	32,1	30,0	2,1	-	67,9	66,7	1,2
HUECHUQUITO		R	24	20,8	-	20,8	-	79,2	79,2	-
SAN ARMANDO		R	30	23,3	-	23,3	-	76,7	76,7	-
EL OLIVO		R	18	-	-	-	-	100,0	100,0	-
SANTA CECILIA		R	307	2,3	-	2,3	-	97,7	93,2	4,6
COMUNA VILLA ALEGRE			15.086	41,6	35,5	5,9	0,3	58,4	52,5	5,9
DISTRITO VILLA ALEGRE			5.426	71,2	66,9	4,3	-	28,8	26,6	2,2
VILLA ALEGRE	PB.	U	2.710	94,7	94,6	0,1	-	5,3	4,9	0,4
POB. BERNARDO O'HIGGINS	AL.	U	518	21,8	15,4	6,4	-	78,2	72,4	5,8
CERTENEJAS		R	858	84,1	84,1	-	-	15,9	10,0	5,8
CERRILLOS		R	297	37,4	32,0	5,4	-	62,6	58,9	3,7
BATUDAHUE		R	140	7,9	-	7,9	-	92,1	89,3	2,9
RINCON DE LOBOS		R	406	10,1	2,0	8,1	-	89,9	89,2	0,7
TRAPICHE		R	239	51,5	2,1	49,4	-	48,5	46,9	1,7
LA ARENA		R	258	69,0	60,9	8,1	-	31,0	29,5	1,6
DISTRITO GUARACULEN			1.056	23,4	15,6	7,8	-	76,6	75,1	1,5
CRUCE ESTACION		R	57	21,1	8,8	12,3	-	78,9	78,9	-
LOS GUIONES		R	277	9,0	-	9,0	-	91,0	91,0	-
AVENIDA ESTACION		R	224	62,1	60,7	1,3	-	37,9	37,9	-
LA ARENA		R	122	23,0	19,7	3,3	-	77,0	69,7	7,4
GUARACULEN		R	286	8,0	-	8,0	-	92,0	89,9	2,1
EL DURAZNO		R	90	22,2	-	22,2	-	77,8	76,7	1,1

6.- PORCENTAJE DE POBLACION EN VIVIENDAS PARTICULARES, POR ABASTECIMIENTO Y ORIGEN DEL AGUA; EN HOGARES PARTICULARES, POR DISPONIBILIDAD DE RETRETE Y SISTEMA DE ELIMINACION DE AGUAS SERVIDAS, SEGUN PROVINCIAS, COMUNAS, DISTRITOS Y LOCALIDADES

PERSONAS EN HOGARES PARTICULARES							PROVINCIA, COMUNA DISTRITO Y LOCALIDAD
TOTAL DE PERSONAS	DISPONIBILIDAD DE RETRETE						
	TOTAL	ELIMINACION DE AGUAS SERVIDAS				NO TIENE	
		ALCANTARILLADO O FOSA SEPTICA	ACEQUIA O CANAL	POZO NEGRO	OTRO SISTEMA		
4.365	98,1	6,1	0,6	91,0	0,5	1,9	DISTRITO LAS CAMELIAS
474	94,9	7,2	-	87,8	-	5,1	R SANTA DELFINA
694	99,0	4,3	-	94,2	0,4	1,0	R LOS CUARTELES
99	96,0	1,0	-	94,9	-	4,0	R LAS CAMELIAS
691	97,3	15,2	1,9	80,2	-	2,7	R QUILLAIMO
193	97,4	-	-	97,4	-	2,6	R RINCON VALDES
457	98,7	5,0	-	93,7	-	1,3	R ROMERAL
624	99,7	1,8	1,4	93,8	2,7	0,3	R SAN MARCOS
754	100,0	5,8	0,7	93,5	-	-	R EL AJIAL
24	100,0	20,8	-	79,2	-	-	R HUECHUQUITO
30	100,0	23,3	-	76,7	-	-	R SAN ARMANDO
18	100,0	-	-	100,0	-	-	R EL OLIVO
307	95,4	2,3	-	93,2	-	4,6	R SANTA CECILIA
15.086	97,5	18,4	1,4	77,2	0,5	2,5	COMUNA VILLA ALEGRE
5.426	99,5	40,7	0,5	57,8	0,6	0,5	DISTRITO VILLA ALEGRE
2.710	100,0	64,7	0,3	34,5	0,5	-	U PB. VILLA ALEGRE
518	99,2	0,6	-	98,6	-	0,8	U AL. POB. BERNARDO O'HIGGINS
858	99,5	29,6	0,7	68,5	0,7	0,5	R CERTENEJAS
297	98,7	12,5	-	82,2	4,0	1,3	R CERRILLOS
140	97,1	7,9	-	89,3	-	2,9	R BATUDAHUE
406	100,0	5,7	1,5	92,9	-	-	R RINCON DE LOBOS
239	98,3	23,4	1,7	73,2	-	1,7	R TRAPICHE
258	96,9	27,1	-	69,8	-	3,1	R LA ARENA
1.056	99,7	6,4	2,9	89,2	1,1	0,3	DISTRITO GUARACULEN
57	100,0	21,1	-	78,9	-	-	R CRUCE ESTACION
277	100,0	6,9	1,4	91,7	-	-	R LOS GUIONES
224	100,0	4,9	-	89,7	5,4	-	R AVENIDA ESTACION
122	98,4	17,2	-	81,1	-	1,6	R LA ARENA
286	100,0	-	7,3	92,7	-	-	R GUARACULEN
90	98,9	5,6	6,7	86,7	-	1,1	R EL DURAZNO

6.- PORCENTAJE DE POBLACION EN VIVIENDAS PARTICULARES, POR ABASTECIMIENTO Y ORIGEN DEL AGUA; EN HOGARES PARTICULARES, POR DISPONIBILIDAD DE RETRETE Y SISTEMA DE ELIMINACION DE AGUAS SERVIDAS, SEGUN PROVINCIAS, COMUNAS, DISTRITOS Y LOCALIDADES

PROVINCIA, COMUNA DISTRITO Y LOCALIDAD			PERSONAS EN VIVIENDAS PARTICULARES							
			TOTAL DE PERSONAS	DISPONIBILIDAD Y ORIGEN DEL AGUA						
				RECIBE AGUA POR CAÑERIA				NO RECIBE AGUA POR CAÑERIA		
				TOTAL	DE RED PUBLICA	DE POZO O NORIA	OTRA PROCEDENCIA	TOTAL	POZO O NORIA	OTRA PROCEDENCIA
DISTRITO REYES			1.592	16,2	0,5	14,6	1,1	83,8	67,4	16,4
GUARACULEN		R	25	4,0	-	4,0	-	96,0	24,0	72,0
LONCOMILLA		R	503	17,3	0,6	16,7	-	82,7	49,1	33,6
LOMA DE LAS TORTILLAS		R	615	6,8	-	6,3	0,5	93,2	85,9	7,3
CHOCOA		R	206	39,8	2,4	35,0	2,4	60,2	46,1	14,1
PANGAL		R	174	12,1	-	12,1	-	87,9	87,9	-
GUAIPILO		R	69	36,2	-	23,2	13,0	63,8	63,8	-
DISTRITO PATAGUAS			3.306	11,9	6,4	5,4	0,2	88,1	81,8	6,3
LAGUNILLAS		R	842	5,6	-	5,6	-	94,4	86,1	8,3
EL SAUCE		R	580	31,2	24,8	6,4	-	68,8	68,8	-
PATAGUAS		R	377	8,2	-	8,2	-	91,8	88,9	2,9
PEÑUELAS		R	397	19,6	17,1	2,5	-	80,4	77,3	3,0
LA ESPERANZA		R	737	4,5	-	3,7	0,8	95,5	82,8	12,8
MONTE GRANDE		R	373	6,7	-	6,7	-	93,3	87,9	5,4
DISTRITO COIBUNGO			1.764	58,0	56,8	1,0	0,2	42,0	39,6	2,4
ESTACION VILLA ALEGRE	PB.	U	1.112	90,1	90,1	-	-	9,9	9,4	0,5
LAS ROSAS		R	155	-	-	-	-	100,0	91,6	8,4
COIBUNGO		R	325	2,5	-	1,2	1,2	97,5	92,0	5,5
MONTE GRANDE		R	105	5,7	-	5,7	-	94,3	94,3	-
ESTACION VILLA ALEGRE		R	67	10,4	-	10,4	-	89,6	82,1	7,5
DISTRITO PUTAGAN			1.942	25,1	17,1	7,2	0,8	74,9	61,8	13,0
PUTAGAN	AL.	U	497	65,6	63,2	2,4	-	34,4	13,5	20,9
PUTAGAN		R	248	8,9	-	7,7	1,2	91,1	69,4	21,8
CUNACO		R	605	8,3	0,7	6,8	0,8	91,7	89,6	2,1
LINCURA		R	303	26,1	4,6	21,5	-	73,9	48,2	25,7
LA FINCA		R	289	3,8	-	1,0	2,8	96,2	94,8	1,4

6.- PORCENTAJE DE POBLACION EN VIVIENDAS PARTICULARES, POR ABASTECIMIENTO Y ORIGEN DEL AGUA; EN HOGARES PARTICULARES, POR DISPONIBILIDAD DE RETRETE Y SISTEMA DE ELIMINACION DE AGUAS SERVIDAS, SEGUN PROVINCIAS, COMUNAS, DISTRITOS Y LOCALIDADES

PERSONAS EN HOGARES PARTICULARES							PROVINCIA, COMUNA DISTRITO Y LOCALIDAD	
TOTAL DE PERSONAS	DISPONIBILIDAD DE RETRETE							
	TOTAL	ELIMINACION DE AGUAS SERVIDAS				NO TIENE		
		ALCANTARILLADO O FOSA SEPTICA	ACEQUIA O CANAL	POZO NEGRO	OTRO SISTEMA			
1.592	93,5	9,5	1,5	82,4	-	6,5		DISTRITO REYES
25	52,0	4,0	-	48,0	-	48,0	R	GUARACULEN
503	87,3	13,9	-	73,4	-	12,7	R	LONCOMILLA
615	99,2	0,7	-	98,5	-	0,8	R	LOMA DE LAS TORTILLAS
206	91,7	24,8	9,2	57,8	-	8,3	R	CHOCOA
174	96,6	9,2	-	87,4	-	3,4	R	PANGAL
69	100,0	14,5	7,2	78,3	-	-	R	GUAIPILO
3.306	95,6	3,0	1,5	90,4	0,8	4,4		DISTRITO PATAGUAS
842	94,2	1,7	1,2	90,7	0,6	5,8	R	LAGUNILLAS
580	100,0	4,1	-	93,8	2,1	-	R	EL SAUCE
377	95,5	0,5	-	94,2	0,8	4,5	R	PATAGUAS
397	98,2	3,3	-	95,0	-	1,8	R	PEÑUELAS
737	91,6	3,7	2,6	84,7	0,7	8,4	R	LA ESPERANZA
373	97,3	5,1	5,1	87,1	-	2,7	R	MONTE GRANDE
1.764	98,1	4,8	3,3	89,5	0,4	1,9		DISTRITO COIBUNGO
1.112	100,0	6,7	2,8	90,5	-	-	U PB.	ESTACION VILLA ALEGRE
155	91,6	-	3,9	87,7	-	8,4	R	LAS ROSAS
325	95,1	0,9	5,8	88,0	0,3	4,9	R	COIBUNGO
105	100,0	-	-	94,3	5,7	-	R	MONTE GRANDE
67	92,5	10,4	4,5	77,6	-	7,5	R	ESTACION VILLA ALEGRE
1.942	96,8	8,1	1,5	87,1	-	3,2		DISTRITO PUTAGAN
497	100,0	9,7	-	90,3	-	-	U AL.	PUTAGAN
248	87,5	5,6	1,2	80,6	-	12,5	R	PUTAGAN
605	99,7	4,5	2,8	92,4	-	0,3	R	CUNACO
303	91,7	20,1	0,7	71,0	-	8,3	R	LINCURA
289	98,6	2,8	2,8	93,1	-	1,4	R	LA FINCA

6.- PORCENTAJE DE POBLACION EN VIVIENDAS PARTICULARES, POR ABASTECIMIENTO Y ORIGEN DEL AGUA; EN HOGARES PARTICULARES, POR DISPONIBILIDAD DE RETRETE Y SISTEMA DE ELIMINACION DE AGUAS SERVIDAS, SEGUN PROVINCIAS, COMUNAS, DISTRITOS Y LOCALIDADES

PROVINCIA, COMUNA DISTRITO Y LOCALIDAD			PERSONAS EN VIVIENDAS PARTICULARES							
			TOTAL DE PERSONAS	DISPONIBILIDAD Y ORIGEN DEL AGUA						
				RECIBE AGUA POR CAÑERIA				NO RECIBE AGUA POR CAÑERIA		
				TOTAL	DE RED PUBLICA	DE POZO O NORIA	OTRA PROCEDENCIA	TOTAL	POZO O NORIA	OTRA PROCEDENCIA
COMUNA SAN JAVIER			34.187	50,7	44,2	2,5	4,0	49,3	40,1	9,2
DISTRITO PLAZA			2.228	98,6	98,6	-	-	1,4	1,3	0,1
SAN JAVIER	CD.	U	2.228	98,6	98,6	-	-	1,4	1,3	0,1
DISTRITO CEMENTERIO			3.393	90,4	89,2	1,1	0,1	9,6	5,7	3,9
SAN JAVIER	CD.	U	2.815	97,3	96,6	0,7	-	2,7	0,4	2,3
BOBADILLA		R	462	56,3	51,7	3,9	0,6	43,7	32,5	11,3
LA OBRA		R	32	56,3	53,1	3,1	-	43,8	43,8	-
CEMENTERIO		R	84	59,5	59,5	-	-	40,5	20,2	20,2
DISTRITO JUNTAS VIEJAS			2.727	93,8	92,3	1,3	0,2	6,2	2,9	3,3
SAN JAVIER	CD.	U	2.695	93,8	93,4	0,1	0,2	6,2	2,9	3,3
CAMINO A VILLA ALEGRE		R	32	100,0	-	100,0	-	-	-	-
DISTRITO CHANQUICO			5.249	80,9	79,5	0,2	1,2	19,1	15,4	3,7
SAN JAVIER	CD.	U	4.575	88,8	88,5	0,2	0,2	11,2	7,5	3,6
CHANQUICO		R	361	12,7	-	-	12,7	87,3	83,7	3,6
LAS ROSAS		R	313	43,1	39,9	-	3,2	56,9	51,8	5,1
DISTRITO SANTA CECILIA			1.505	11,3	2,5	3,1	5,7	88,7	80,9	7,8
CHANQUICO		R	55	16,4	-	7,3	9,1	83,6	76,4	7,3
SANTA CECILIA		R	511	4,7	0,2	2,9	1,6	95,3	80,2	15,1
SANTA NATALIA		R	368	3,0	-	-	3,0	97,0	89,1	7,9
CALLE LARGA		R	571	22,1	6,5	4,7	10,9	77,9	76,7	1,2
DISTRITO CABRERIA			1.367	34,0	30,5	2,1	1,4	66,0	55,2	10,8
ORILLA DEL MAULE		R	577	26,3	21,8	3,6	0,9	73,7	62,6	11,1
MARIÑICO		R	167	73,7	73,7	-	-	26,3	13,2	13,2
CABRERIA		R	296	7,1	3,7	-	3,4	92,9	83,1	9,8
PUENTE PANDO		R	327	51,7	48,0	2,4	1,2	48,3	38,2	10,1
DISTRITO BOBADILLA			4.115	49,3	40,9	5,3	3,1	50,7	42,2	8,5
SAN JAVIER	CD.	U	1.010	77,8	75,5	1,9	0,4	22,2	17,6	4,6
BOBADILLA	AL.	U	941	63,0	49,8	5,2	8,0	37,0	31,1	5,8
ORILLA DEL MAULE		R	1.132	21,0	16,3	2,0	2,7	79,0	70,3	8,7

6.- PORCENTAJE DE POBLACION EN VIVIENDAS PARTICULARES, POR ABASTECIMIENTO Y ORIGEN DEL AGUA; EN HOGARES PARTICULARES, POR DISPONIBILIDAD DE RETRETE Y SISTEMA DE ELIMINACION DE AGUAS SERVIDAS, SEGUN PROVINCIAS, COMUNAS, DISTRITOS Y LOCALIDADES

PERSONAS EN HOGARES PARTICULARES							
TOTAL DE PERSONAS	DISPONIBILIDAD DE RETRETE						PROVINCIA, COMUNA DISTRITO Y LOCALIDAD
	TOTAL	ELIMINACION DE AGUAS SERVIDAS				NO TIENE	
		ALCANTARILLADO O FOSA SEPTICA	ACEQUIA O CANAL	POZO NEGRO	OTRO SISTEMA		
34.187	95,2	25,3	1,7	67,5	0,7	4,8	COMUNA SAN JAVIER
2.228	100,0	93,9	2,4	3,5	0,2	-	DISTRITO PLAZA
2.228	100,0	93,9	2,4	3,5	0,2	-	U CD. SAN JAVIER
3.393	98,9	59,2	1,9	36,8	0,9	1,1	DISTRITO CEMENTERIO
2.815	100,0	69,7	1,6	28,7	-	-	U CD. SAN JAVIER
462	94,4	5,6	1,3	80,7	6,7	5,6	R BOBADILLA
32	100,0	25,0	34,4	40,6	-	-	R LA OBRA
84	85,7	14,3	3,6	67,9	-	14,3	R CEMENTERIO
2.727	100,0	21,8	3,7	74,2	0,3	-	DISTRITO JUNTAS VIEJAS
2.695	100,0	21,9	3,4	74,4	0,3	-	U CD. SAN JAVIER
32	100,0	12,5	34,4	53,1	-	-	R CAMINO A VILLA ALEGRE
5.249	99,7	51,1	0,3	48,1	0,1	0,3	DISTRITO CHANQUICO
4.575	99,9	57,4	0,4	42,0	0,1	0,1	U CD. SAN JAVIER
361	100,0	2,8	-	97,2	-	-	R CHANQUICO
313	96,2	15,7	-	80,5	-	3,8	R LAS ROSAS
1.505	97,7	1,4	2,0	94,0	0,3	2,3	DISTRITO SANTA CECILIA
55	100,0	10,9	10,9	72,7	5,5	-	R CHANQUICO
511	98,6	0,8	2,3	95,3	0,2	1,4	R SANTA CECILIA
368	94,3	1,6	-	92,7	-	5,7	R SANTA NATALIA
571	98,8	0,9	2,1	95,8	-	1,2	R CALLE LARGA
1.367	95,6	5,1	2,0	88,1	0,3	4,4	DISTRITO CABRERIA
577	97,7	4,5	3,8	88,7	0,7	2,3	R ORILLA DEL MAULE
167	91,6	-	1,2	90,4	-	8,4	R MARIÑICO
296	95,9	5,7	1,4	88,9	-	4,1	R CABRERIA
327	93,6	8,3	-	85,3	-	6,4	R PUENTE PANDO
4.115	98,3	15,0	2,0	80,5	0,8	1,7	DISTRITO BOBADILLA
1.010	100,0	27,7	0,4	69,7	2,2	-	U CD. SAN JAVIER
941	100,0	20,2	1,6	78,1	0,1	-	U AL. BOBADILLA
1.132	98,8	6,8	0,8	90,6	0,5	1,2	R ORILLA DEL MAULE

6.- PORCENTAJE DE POBLACION EN VIVIENDAS PARTICULARES, POR ABASTECIMIENTO Y ORIGEN DEL AGUA; EN HOGARES PARTICULARES, POR DISPONIBILIDAD DE RETRETE Y SISTEMA DE ELIMINACION DE AGUAS SERVIDAS, SEGUN PROVINCIAS, COMUNAS, DISTRITOS Y LOCALIDADES

PROVINCIA, COMUNA DISTRITO Y LOCALIDAD			PERSONAS EN VIVIENDAS PARTICULARES							
			TOTAL DE PERSONAS	DISPONIBILIDAD Y ORIGEN DEL AGUA						
				RECIBE AGUA POR CAÑERIA				NO RECIBE AGUA POR CAÑERIA		
				TOTAL	DE RED PUBLICA	DE POZO O NORIA	OTRA PROCEDENCIA	TOTAL	POZO O NORIA	OTRA PROCEDENCIA
EL PASO		R	304	8,2	5,3	3,0	-	91,8	70,7	21,1
PULLUQUEN		R	595	49,4	33,3	12,9	3,2	50,6	39,7	10,9
BOBADILLA		R	133	68,4	37,6	30,8	-	31,6	14,3	17,3
DISTRITO VAQUERIA			1.105	23,3	0,1	12,9	10,3	76,7	63,7	13,0
VAQUERIA		R	355	28,7	-	21,7	7,0	71,3	71,3	-
EL PARRON		R	173	4,0	-	1,7	2,3	96,0	83,8	12,1
EL PEUMAL		R	577	25,6	0,2	10,7	14,7	74,4	53,0	21,3
DISTRITO VILLAVICENCIO			2.361	16,2	-	1,8	14,4	83,8	73,0	10,8
ALQUIHUE		R	437	1,1	-	1,1	-	98,9	95,9	3,0
VILLAVICENCIO		R	229	30,6	-	1,3	29,3	69,4	59,8	9,6
PICHIVOQUE		R	164	4,9	-	-	4,9	95,1	78,0	17,1
SANTA ANA		R	704	21,3	-	3,8	17,5	78,7	68,0	10,7
BOTACURA		R	229	45,4	-	3,1	42,4	54,6	36,7	17,9
SAN BALDOMERO		R	383	11,7	-	-	11,7	88,3	73,1	15,1
MELOCURA		R	215	-	-	-	-	100,0	91,2	8,8
DISTRITO MELOZAL			3.454	22,7	17,3	3,0	2,4	77,3	72,5	4,8
MARIMAURA		R	296	2,4	-	1,7	0,7	97,6	94,6	3,0
MELOZAL		R	2.028	34,5	29,5	2,3	2,7	65,5	62,8	2,8
CARRIZAL		R	898	6,6	-	3,5	3,1	93,4	82,3	11,1
CALIBORO		R	232	8,2	-	8,2	-	91,8	91,8	-
DISTRITO CALIBORO			1.615	6,6	-	2,8	3,8	93,4	80,7	12,7
PURAPEL		R	144	-	-	-	-	100,0	56,9	43,1
PILLAY		R	553	3,3	-	1,8	1,4	96,7	81,2	15,6
LOS MAJUELOS		R	103	22,3	-	22,3	-	77,7	70,9	6,8
CALIBORO		R	695	8,6	-	1,0	7,6	91,4	84,3	7,1
ARBOLILLO		R	120	5,0	-	5,0	-	95,0	94,2	0,8
DISTRITO LA HUERTA			1.420	23,7	19,7	1,8	2,2	76,3	66,2	10,1
HUERTA DEL MAULE	AL.	U	305	82,3	82,3	-	-	17,7	14,4	3,3
PAN DE AZUCAR		R	469	8,7	-	4,9	3,8	91,3	71,6	19,6
RANCHILLOS		R	453	0,7	-	0,7	-	99,3	91,2	8,2
LA PITIGUA		R	158	4,4	-	-	4,4	95,6	93,0	2,5
HUERTA DEL MAULE		R	35	100,0	82,9	-	17,1	-	-	-

6.- PORCENTAJE DE POBLACION EN VIVIENDAS PARTICULARES, POR ABASTECIMIENTO Y ORIGEN DEL AGUA; EN HOGARES PARTICULARES, POR DISPONIBILIDAD DE RETRETE Y SISTEMA DE ELIMINACION DE AGUAS SERVIDAS, SEGUN PROVINCIAS, COMUNAS, DISTRITOS Y LOCALIDADES

PERSONAS EN HOGARES PARTICULARES								
TOTAL DE PERSONAS	DISPONIBILIDAD DE RETRETE							PROVINCIA, COMUNA DISTRITO Y LOCALIDAD
	TOTAL	ELIMINACION DE AGUAS SERVIDAS				NO TIENE		
		ALCANTARILLADO O FOSA SEPTICA	ACEQUIA O CANAL	POZO NEGRO	OTRO SISTEMA			
304	92,1	-	2,6	89,5	-	7,9	R	EL PASO
595	95,6	9,7	5,5	79,7	0,7	4,4	R	PULLUQUEN
133	95,5	9,8	9,0	76,7	-	4,5	R	BOBADILLA
1.105	94,1	8,0	1,3	84,0	0,9	5,9		DISTRITO VAQUERIA
355	99,7	14,1	3,9	81,7	-	0,3	R	VAQUERIA
173	90,8	1,7	-	89,0	-	9,2	R	EL PARRON
577	91,7	6,1	-	83,9	1,7	8,3	R	EL PEUMAL
2.361	91,2	5,2	1,1	84,1	0,7	8,8		DISTRITO VILLAVICENCIO
437	98,2	-	0,7	97,5	-	1,8	R	ALQUIHUE
229	97,8	13,1	-	83,4	1,3	2,2	R	VILLAVICENCIO
164	81,7	3,0	2,4	76,2	-	18,3	R	PICHIVOQUE
704	89,8	8,2	2,8	78,4	0,3	10,2	R	SANTA ANA
229	84,3	8,7	-	75,1	0,4	15,7	R	BOTACURA
383	89,3	2,6	-	83,8	2,9	10,7	R	SAN BALDOMERO
215	92,6	-	-	92,6	-	7,4	R	MELOCURA
3.454	96,8	5,4	1,4	90,1	-	3,2		DISTRITO MELOZAL
296	97,0	-	1,7	95,3	-	3,0	R	MARIMAURA
2.028	98,6	7,9	0,8	89,9	-	1,4	R	MELOZAL
898	92,0	2,7	2,9	86,4	-	8,0	R	CARRIZAL
232	100,0	-	-	100,0	-	-	R	CALIBORO
1.615	91,5	2,2	-	87,8	1,5	8,5		DISTRITO CALIBORO
144	59,0	-	-	59,0	-	41,0	R	PURAPEL
553	91,9	-	-	90,4	1,4	8,1	R	PILLAY
103	93,2	-	-	77,7	15,5	6,8	R	LOS MAJUELOS
695	96,3	5,0	-	91,2	-	3,7	R	CALIBORO
120	99,2	-	-	99,2	-	0,8	R	ARBOLILLO
1.420	93,5	2,0	0,3	90,4	0,8	6,5		DISTRITO LA HUERTA
305	100,0	3,3	-	96,7	-	-	U AL.	HUERTA DEL MAULE
469	85,3	2,6	-	82,7	-	14,7	R	PAN DE AZUCAR
453	95,6	-	-	93,2	2,4	4,4	R	RANCHILLOS
158	97,5	3,8	2,5	91,1	-	2,5	R	LA PITIGUA
35	100,0	-	-	100,0	-	-	R	HUERTA DEL MAULE

6.- PORCENTAJE DE POBLACION EN VIVIENDAS PARTICULARES, POR ABASTECIMIENTO Y ORIGEN DEL AGUA; EN HOGARES PARTICULARES, POR DISPONIBILIDAD DE RETRETE Y SISTEMA DE ELIMINACION DE AGUAS SERVIDAS, SEGUN PROVINCIAS, COMUNAS, DISTRITOS Y LOCALIDADES

PROVINCIA, COMUNA DISTRITO Y LOCALIDAD			PERSONAS EN VIVIENDAS PARTICULARES							
			TOTAL DE PERSONAS	DISPONIBILIDAD Y ORIGEN DEL AGUA						
				RECIBE AGUA POR CAÑERIA				NO RECIBE AGUA POR CAÑERIA		
				TOTAL	DE RED PUBLICA	DE POZO O NORIA	OTRA PROCEDENCIA	TOTAL	POZO O NORIA	OTRA PROCEDENCIA
DISTRITO CODELLIMA			1.279	6,8	0,6	2,7	3,4	93,2	67,6	25,6
COMEN		R	190	-	-	-	-	100,0	84,7	15,3
LA ORILLA DE PURAPEL		R	255	14,1	3,1	11,0	-	85,9	77,6	8,2
RASTROJOS		R	323	-	-	-	-	100,0	68,1	31,9
CODELLIMA		R	127	-	-	-	-	100,0	75,6	24,4
LAS CATALINAS		R	217	20,7	-	3,2	17,5	79,3	38,7	40,6
QUEBRADA HONDA		R	167	3,6	-	-	3,6	96,4	62,9	33,5
DISTRITO NIRIVILO			1.772	29,2	9,7	3,8	15,7	70,8	30,0	40,7
NIRIVILO	AL.	U	215	80,0	68,8	4,2	7,0	20,0	14,4	5,6
SANTA ROSA		R	478	21,3	-	7,1	14,2	78,7	26,6	52,1
MINGRE		R	393	21,4	-	6,4	15,0	78,6	58,5	20,1
LAS CAÑAS DE MINGRE		R	208	43,3	-	-	43,3	56,7	18,8	38,0
VALLE DE PICHAMAN		R	179	5,0	-	-	5,0	95,0	14,5	80,4
LAS BARRANCAS		R	299	20,4	8,0	-	12,4	79,6	26,4	53,2
DISTRITO EL VALLE			597	20,8	-	2,2	18,6	79,2	56,1	23,1
LOS MAQUIS		R	304	28,9	-	1,3	27,6	71,1	30,3	40,8
EL VALLE		R	293	12,3	-	3,1	9,2	87,7	82,9	4,8

6.- PORCENTAJE DE POBLACION EN VIVIENDAS PARTICULARES, POR ABASTECIMIENTO Y ORIGEN DEL AGUA; EN HOGARES PARTICULARES, POR DISPONIBILIDAD DE RETRETE Y SISTEMA DE ELIMINACION DE AGUAS SERVIDAS, SEGUN PROVINCIAS, COMUNAS, DISTRITOS Y LOCALIDADES

PERSONAS EN HOGARES PARTICULARES								
TOTAL DE PERSONAS	DISPONIBILIDAD DE RETRETE							PROVINCIA, COMUNA DISTRITO Y LOCALIDAD
	TOTAL	ELIMINACION DE AGUAS SERVIDAS				NO TIENE		
		ALCANTARILLADO O FOSA SEPTICA	ACEQUIA O CANAL	POZO NEGRO	OTRO SISTEMA			
1.279	81,0	0,9	3,8	75,3	1,0	19,0		DISTRITO CODELLIMA
190	92,6	-	-	92,6	-	7,4	R	COMEN
255	95,3	3,1	1,2	88,6	2,4	4,7	R	LA ORILLA DE PURAPEL
323	68,4	-	2,5	65,9	-	31,6	R	RASTROJOS
127	93,7	-	19,7	74,0	-	6,3	R	CODELLIMA
217	72,8	1,8	5,5	62,2	3,2	27,2	R	LAS CATALINAS
167	71,3	-	-	71,3	-	28,7	R	QUEBRADA HONDA
1.772	72,7	6,4	3,4	61,7	3,2	27,3		DISTRITO NIRIVILO
215	100,0	6,3	-	83,7	-	-	U AL.	NIRIVILO
478	61,3	5,2	1,5	48,5	6,1	38,7	R	SANTA ROSA
393	84,5	-	4,3	75,6	4,6	15,5	R	MINGRE
208	67,3	8,2	2,9	56,3	-	32,7	R	LAS CAÑAS DE MINGRE
179	59,8	0,6	3,4	50,3	5,6	40,2	R	VALLE DE PICHAMAN
299	67,6	-	8,4	59,2	-	32,4	R	LAS BARRANCAS
597	85,8	2,5	0,5	82,7	-	14,2		DISTRITO EL VALLE
304	79,3	4,9	-	74,3	-	20,7	R	LOS MAQUIS
293	92,5	-	1,0	91,5	-	7,5	R	EL VALLE

6.- PORCENTAJE DE POBLACION EN VIVIENDAS PARTICULARES, POR ABASTECIMIENTO Y ORIGEN DEL AGUA; EN HOGARES PARTICULARES, POR DISPONIBILIDAD DE RETRETE Y SISTEMA DE ELIMINACION DE AGUAS SERVIDAS, SEGUN PROVINCIAS, COMUNAS, DISTRITOS Y LOCALIDADES

PROVINCIA, COMUNA DISTRITO Y LOCALIDAD			PERSONAS EN VIVIENDAS PARTICULARES							
			TOTAL DE PERSONAS	DISPONIBILIDAD Y ORIGEN DEL AGUA						
				RECIBE AGUA POR CAÑERIA				NO RECIBE AGUA POR CAÑERIA		
				TOTAL	DE RED PUBLICA	DE POZO O NORIA	OTRA PROCEDENCIA	TOTAL	POZO O NORIA	OTRA PROCEDENCIA
PROVINCIA CAUQUENES			51.983	57,8	55,0	1,7	1,2	42,2	25,3	16,9
COMUNA CAUQUENES			38.394	66,3	63,1	2,0	1,2	33,7	21,1	12,6
DISTRITO PLAZA DE ARMAS			2.033	98,7	98,7	-	-	1,3	0,7	0,5
CAUQUENES	CD.	U	2.033	98,7	98,7	-	-	1,3	0,7	0,5
DISTRITO REGIMIENTO			3.814	98,5	98,4	0,1	-	1,5	0,8	0,8
CAUQUENES	CD.	U	3.814	98,5	98,4	0,1	-	1,5	0,8	0,8
DISTRITO ARTURO PRAT			6.007	96,7	96,6	0,1	-	3,3	1,9	1,4
CAUQUENES	CD.	U	6.007	96,7	96,6	0,1	-	3,3	1,9	1,4
DISTRITO INDEPENDENCIA			1.303	99,8	99,8	-	-	0,2	-	0,2
CAUQUENES	CD.	U	1.303	99,8	99,8	-	-	0,2	-	0,2
DISTRITO LOS ESTANQUES			4.206	96,4	96,3	0,1	-	3,6	0,9	2,7
CAUQUENES	CD.	U	4.191	96,5	96,4	0,1	-	3,5	0,9	2,6
RETULEMUS		R	15	60,0	60,0	-	-	40,0	-	40,0
DISTRITO BARRIO ESTACION			5.024	82,6	80,3	2,2	0,1	17,4	13,8	3,6
CAUQUENES	CD.	U	4.219	95,8	95,7	0,1	-	4,2	1,7	2,6
BARRIO ESTACION		R	33	-	-	-	-	100,0	72,7	27,3
LA POSADA		R	174	31,6	-	31,6	-	68,4	63,2	5,2
CANCHA ALEGRE		R	438	5,3	-	5,3	-	94,7	82,9	11,9
CAMINO A POCILLAS		R	41	70,7	-	70,7	-	29,3	29,3	-
LOS DESPACHOS		R	119	2,5	-	-	2,5	97,5	94,1	3,4
DISTRITO EL BOLDO			365	15,3	-	13,7	1,6	84,7	84,7	-
EL BOLDO		R	205	27,3	-	24,4	2,9	72,7	72,7	-
LOS DESPACHOS		R	160	-	-	-	-	100,0	100,0	-

6.- PORCENTAJE DE POBLACION EN VIVIENDAS PARTICULARES, POR ABASTECIMIENTO Y ORIGEN DEL AGUA; EN HOGARES PARTICULARES, POR DISPONIBILIDAD DE RETRETE Y SISTEMA DE ELIMINACION DE AGUAS SERVIDAS, SEGUN PROVINCIAS, COMUNAS, DISTRITOS Y LOCALIDADES

PERSONAS EN HOGARES PARTICULARES							
TOTAL DE PERSONAS	DISPONIBILIDAD DE RETRETE						PROVINCIA, COMUNA DISTRITO Y LOCALIDAD
	TOTAL	ELIMINACION DE AGUAS SERVIDAS				NO TIENE	
		ALCANTARILLADO O FOSA SEPTICA	ACEQUIA O CANAL	POZO NEGRO	OTRO SISTEMA		
51.983	90,8	30,3	0,5	59,8	0,3	9,2	PROVINCIA CAUQUENES
38.394	92,9	36,4	0,5	55,8	0,2	7,1	COMUNA CAUQUENES
2.033	99,9	95,4	-	4,5	-	0,1	DISTRITO PLAZA DE ARMAS
2.033	99,9	95,4	-	4,5	-	0,1	U CD. CAUQUENES
3.814	100,0	63,2	-	36,5	0,3	-	DISTRITO REGIMIENTO
3.814	100,0	63,2	-	36,5	0,3	-	U CD. CAUQUENES
6.007	100,0	65,9	0,1	34,0	-	-	DISTRITO ARTURO PRAT
6.007	100,0	65,9	0,1	34,0	-	-	U CD. CAUQUENES
1.303	100,0	89,8	-	10,2	-	-	DISTRITO INDEPENDENCIA
1.303	100,0	89,8	-	10,2	-	-	U CD. CAUQUENES
4.206	99,9	64,8	1,6	33,2	0,2	0,1	DISTRITO LOS ESTANQUES
4.191	100,0	65,0	1,6	33,2	0,2	-	U CD. CAUQUENES
15	60,0	20,0	-	40,0	-	40,0	R RETULEMUS
5.024	99,6	26,4	0,2	72,9	0,1	0,4	DISTRITO BARRIO ESTACION
4.219	100,0	29,4	0,3	70,2	0,1	-	U CD. CAUQUENES
33	100,0	-	-	100,0	-	-	R BARRIO ESTACION
174	98,9	20,1	-	78,7	-	1,1	R LA POSADA
438	96,1	3,7	-	92,5	-	3,9	R CANCHA ALEGRE
41	100,0	70,7	-	29,3	-	-	R CAMINO A POCILLAS
119	97,5	2,5	-	95,0	-	2,5	R LOS DESPACHOS
365	100,0	-	-	100,0	-	-	DISTRITO EL BOLDO
205	100,0	-	-	100,0	-	-	R EL BOLDO
160	100,0	-	-	100,0	-	-	R LOS DESPACHOS

6.- PORCENTAJE DE POBLACION EN VIVIENDAS PARTICULARES, POR ABASTECIMIENTO Y ORIGEN DEL AGUA; EN HOGARES PARTICULARES, POR DISPONIBILIDAD DE RETRETE Y SISTEMA DE ELIMINACION DE AGUAS SERVIDAS, SEGUN PROVINCIAS, COMUNAS, DISTRITOS Y LOCALIDADES

PROVINCIA, COMUNA DISTRITO Y LOCALIDAD			PERSONAS EN VIVIENDAS PARTICULARES							
			TOTAL DE PERSONAS	DISPONIBILIDAD Y ORIGEN DEL AGUA						
				RECIBE AGUA POR CAÑERIA				NO RECIBE AGUA POR CAÑERIA		
				TOTAL	DE RED PUBLICA	DE POZO O NORIA	OTRA PROCEDENCIA	TOTAL	POZO O NORIA	OTRA PROCEDENCIA
DISTRITO CARACOL			451	10,0	-	8,9	1,1	90,0	80,5	9,5
CARACOL		R	199	8,0	-	5,5	2,5	92,0	77,9	14,1
CULENCO		R	127	11,8	-	11,8	-	88,2	79,5	8,7
EL BOLDO		R	30	-	-	-	-	100,0	86,7	13,3
LAS GARZAS		R	18	-	-	-	-	100,0	100,0	-
EL ORIENTE		R	77	18,2	-	18,2	-	81,8	81,8	-
DISTRITO PEDERNALES			467	6,9	-	3,4	3,4	93,1	66,8	26,3
REUCO		R	52	-	-	-	-	100,0	86,5	13,5
CULENCO		R	171	0,6	-	0,6	-	99,4	78,9	20,5
EL ARENAL I		R	22	-	-	-	-	100,0	40,9	59,1
CHACRA TRES PESOS		R	27	-	-	-	-	100,0	48,1	51,9
CAMARICO		R	101	24,8	-	8,9	15,8	75,2	25,7	49,5
EL ARENAL II		R	17	-	-	-	-	100,0	82,4	17,6
LOS AROMOS		R	19	-	-	-	-	100,0	100,0	-
LAS CASAS		R	58	10,3	-	10,3	-	89,7	87,9	1,7
DISTRITO SAUZAL			1.993	25,6	19,3	3,6	2,7	74,4	57,2	17,2
SAUZAL	AL.	U	481	80,0	80,0	-	-	20,0	15,6	4,4
NAME		R	698	13,2	-	7,3	5,9	86,8	55,9	30,9
SAUZAL		R	155	5,8	-	-	5,8	94,2	80,0	14,2
PURAPEL		R	244	0,4	-	0,4	-	99,6	81,6	18,0
EL ARENAL		R	288	8,0	-	6,9	1,0	92,0	81,3	10,8
LA MEDIAGUA		R	127	-	-	-	-	100,0	92,9	7,1
DISTRITO QUELLA			1.065	13,0	-	10,1	2,8	87,0	77,7	9,4
QUELLA		R	275	24,7	-	24,7	-	75,3	75,3	-
GUALVE		R	129	9,3	-	9,3	-	90,7	76,0	14,7
VAQUERIA		R	135	7,4	-	2,2	5,2	92,6	62,2	30,4
TOMENELO		R	83	37,3	-	14,5	22,9	62,7	43,4	19,3
RIO CAUQUENES		R	59	-	-	-	-	100,0	100,0	-
CAPELLANIA		R	130	3,1	-	3,1	-	96,9	94,6	2,3
LA GLORIA		R	254	5,1	-	3,5	1,6	94,9	86,6	8,3
DISTRITO POCILLAS			997	22,0	13,2	8,1	0,6	78,0	69,7	8,3
POCILLAS	AL.	U	218	76,6	60,6	16,1	-	23,4	23,4	-
LA PATAGUA		R	112	23,2	-	23,2	-	76,8	76,8	-
LAS CASAS		R	77	3,9	-	3,9	-	96,1	96,1	-

6.- PORCENTAJE DE POBLACION EN VIVIENDAS PARTICULARES, POR ABASTECIMIENTO Y ORIGEN DEL AGUA; EN HOGARES PARTICULARES, POR DISPONIBILIDAD DE RETRETE Y SISTEMA DE ELIMINACION DE AGUAS SERVIDAS, SEGUN PROVINCIAS, COMUNAS, DISTRITOS Y LOCALIDADES

PERSONAS EN HOGARES PARTICULARES							
TOTAL DE PERSONAS	DISPONIBILIDAD DE RETRETE						PROVINCIA, COMUNA DISTRITO Y LOCALIDAD
	TOTAL	ELIMINACION DE AGUAS SERVIDAS				NO TIENE	
		ALCANTARILLADO O FOSA SEPTICA	ACEQUIA O CANAL	POZO NEGRO	OTRO SISTEMA		
451	94,7	3,5	-	91,1	-	5,3	DISTRITO CARACOL
199	94,5	3,5	-	91,0	-	5,5	R CARACOL
127	92,9	-	-	92,9	-	7,1	R CULENCO
30	86,7	-	-	86,7	-	13,3	R EL BOLDO
18	100,0	-	-	100,0	-	-	R LAS GARZAS
77	100,0	11,7	-	88,3	-	-	R EL ORIENTE
467	84,8	1,3	-	82,7	0,9	15,2	DISTRITO PEDERNALES
52	86,5	-	-	86,5	-	13,5	R REUCO
171	89,5	-	-	87,1	2,3	10,5	R CULENCO
22	90,9	-	-	90,9	-	9,1	R EL ARENAL I
27	48,1	-	-	48,1	-	51,9	R CHACRA TRES PESOS
101	77,2	-	-	77,2	-	22,8	R CAMARICO
17	82,4	-	-	82,4	-	17,6	R EL ARENAL II
19	100,0	-	-	100,0	-	-	R LOS AROMOS
58	93,1	10,3	-	82,8	-	6,9	R LAS CASAS
1.993	88,3	2,5	0,4	84,2	1,2	11,7	DISTRITO SAUZAL
481	100,0	7,7	-	92,3	-	-	U AL. SAUZAL
698	77,2	1,6	1,1	74,5	-	22,8	R NAME
155	91,6	-	-	91,6	-	8,4	R SAUZAL
244	86,9	0,4	-	85,7	0,8	13,1	R PURAPEL
288	92,7	-	-	85,1	7,6	7,3	R EL ARENAL
127	92,9	-	-	92,9	-	7,1	R LA MEDIAGUA
1.065	94,4	3,9	0,8	88,5	1,2	5,6	DISTRITO QUELLA
275	100,0	3,3	2,2	90,2	4,4	-	R QUELLA
129	90,7	3,9	1,6	84,5	0,8	9,3	R GUALVE
135	75,6	5,9	-	69,6	-	24,4	R VAQUERIA
83	90,4	15,7	-	74,7	-	9,6	R TOMENELO
59	100,0	-	-	100,0	-	-	R RIO CAUQUENES
130	100,0	-	-	100,0	-	-	R CAPELLANIA
254	97,2	2,8	-	94,5	-	2,8	R LA GLORIA
997	94,9	3,6	-	91,3	-	5,1	DISTRITO POCILLAS
218	100,0	7,3	-	92,7	-	-	U AL. POCILLAS
112	100,0	8,9	-	91,1	-	-	R LA PATAGUA
77	100,0	-	-	100,0	-	-	R LAS CASAS

6.- PORCENTAJE DE POBLACION EN VIVIENDAS PARTICULARES, POR ABASTECIMIENTO Y ORIGEN DEL AGUA; EN HOGARES PARTICULARES, POR DISPONIBILIDAD DE RETRETE Y SISTEMA DE ELIMINACION DE AGUAS SERVIDAS, SEGUN PROVINCIAS, COMUNAS, DISTRITOS Y LOCALIDADES

PROVINCIA, COMUNA DISTRITO Y LOCALIDAD			PERSONAS EN VIVIENDAS PARTICULARES						
			TOTAL DE PERSONAS	DISPONIBILIDAD Y ORIGEN DEL AGUA					
				RECIBE AGUA POR CAÑERIA			NO RECIBE AGUA POR CAÑERIA		
				TOTAL	DE RED PUBLICA	DE POZO O NORIA	OTRA PROCEDENCIA	TOTAL	POZO O NORIA	OTRA PROCEDENCIA
RUCACHORO		R	126	15,1	-	10,3	4,8	84,9	69,8	15,1
LAGUNILLAS		R	88	-	-	-	-	100,0	92,0	8,0
COLOMAVIDA		R	135	0,7	-	0,7	-	99,3	89,6	9,6
BARRIALES		R	91	3,3	-	3,3	-	96,7	89,0	7,7
SAN PEDRO DE ARMENGOL		R	150	-	-	-	-	100,0	75,3	24,7
DISTRITO SAN ANTONIO			1.181	6,4	-	4,7	1,8	93,6	85,2	8,4
MANGARRAL		R	198	3,5	-	-	3,5	96,5	56,1	40,4
TRES ESQUINAS		R	500	7,6	-	7,6	-	92,4	89,8	2,6
CAMINO A POCILLAS		R	224	1,3	-	1,3	-	98,7	98,7	-
CHORRILLOS		R	259	10,8	-	5,4	5,4	89,2	86,9	2,3
DISTRITO SAN MANUEL			1.198	3,2	-	0,6	2,6	96,8	38,2	58,6
CANCHA DE LOS HUEVOS		R	167	-	-	-	-	100,0	13,8	86,2
PORVENIR		R	45	-	-	-	-	100,0	88,9	11,1
EL ARRAYAN		R	121	2,5	-	-	2,5	97,5	4,1	93,4
TEQUEL		R	163	1,8	-	-	1,8	98,2	66,3	31,9
LA RAYA NORTE		R	146	5,5	-	-	5,5	94,5	21,2	73,3
OVEJERIA		R	273	2,6	-	-	2,6	97,4	46,9	50,5
SANDOVAL		R	98	-	-	-	-	100,0	74,5	25,5
LAS TUNAS		R	158	10,8	-	4,4	6,3	89,2	20,9	68,4
LOMAS DE TAPIA		R	27	-	-	-	-	100,0	63,0	37,0
DISTRITO CORONEL DE MAULE			1.416	10,3	7,6	0,9	1,8	89,7	30,7	59,0
LAS CANCHAS		R	223	-	-	-	-	100,0	52,9	47,1
PICHIHUEDQUE		R	272	1,1	-	1,1	-	98,9	19,9	79,0
DELICIAS		R	70	-	-	-	-	100,0	-	100,0
CAYURRANQUIL		R	344	0,9	-	-	0,9	99,1	35,8	63,4
RINCON DE CORONEL		R	117	-	-	-	-	100,0	-	100,0
QUINHUE		R	199	11,1	-	-	11,1	88,9	39,2	49,7
CORONEL DE MAULE		R	191	61,8	56,5	5,2	-	38,2	32,5	5,8
DISTRITO PILEN			3.515	41,4	33,0	2,0	6,3	58,6	22,8	35,8
SANTA SOFIA	AL.	U	571	92,5	91,4	1,1	-	7,5	7,5	-
LAS BURRAS		R	109	-	-	-	-	100,0	-	100,0
RINCON DE PILEN		R	522	8,8	-	3,4	5,4	91,2	26,1	65,1
PILEN ALTO		R	425	23,5	-	7,3	16,2	76,5	12,2	64,2
SANTA SOFIA		R	73	-	-	-	-	100,0	91,8	8,2
RINCON DE RETUPEL		R	241	11,2	-	2,9	8,3	88,8	53,1	35,7
PORONGO		R	1.075	60,8	57,6	0,7	2,5	39,2	28,8	10,3

6.- PORCENTAJE DE POBLACION EN VIVIENDAS PARTICULARES, POR ABASTECIMIENTO Y ORIGEN DEL AGUA; EN HOGARES PARTICULARES, POR DISPONIBILIDAD DE RETRETE Y SISTEMA DE ELIMINACION DE AGUAS SERVIDAS, SEGUN PROVINCIAS, COMUNAS, DISTRITOS Y LOCALIDADES

PERSONAS EN HOGARES PARTICULARES								
TOTAL DE PERSONAS	DISPONIBILIDAD DE RETRETE						PROVINCIA, COMUNA DISTRITO Y LOCALIDAD	
	TOTAL	ELIMINACION DE AGUAS SERVIDAS				NO TIENE		
		ALCANTARILLADO O FOSA SEPTICA	ACEQUIA O CANAL	POZO NEGRO	OTRO SISTEMA			
126	85,7	4,8	-	81,0	-	14,3	R	RUCACHORO
88	93,2	-	-	93,2	-	6,8	R	LAGUNILLAS
135	94,8	0,7	-	94,1	-	5,2	R	COLOMAVIDA
91	94,5	3,3	-	91,2	-	5,5	R	BARRIALES
150	90,0	-	-	90,0	-	10,0	R	SAN PEDRO DE ARMENGOL
1.181	96,1	2,7	-	93,4	-	3,9		DISTRITO SAN ANTONIO
198	88,9	3,5	-	85,4	-	11,1	R	MANGARRAL
500	96,2	3,8	-	92,4	-	3,8	R	TRES ESQUINAS
224	100,0	1,3	-	98,7	-	-	R	CAMINO A POCILLAS
259	98,1	1,2	-	96,9	-	1,9	R	CHORRILLOS
1.198	62,7	0,1	0,3	61,7	0,7	37,3		DISTRITO SAN MANUEL
167	41,3	-	1,8	39,5	-	58,7	R	CANCHA DE LOS HUEVOS
45	100,0	-	-	100,0	-	-	R	PORVENIR
121	57,0	-	-	57,0	-	43,0	R	EL ARRAYAN
163	78,5	-	-	78,5	-	21,5	R	TEQUEL
146	43,2	-	-	37,7	5,5	56,8	R	LA RAYA NORTE
273	67,4	0,4	-	67,0	-	32,6	R	OVEJERIA
98	100,0	-	-	100,0	-	-	R	SANDOVAL
158	49,4	-	-	49,4	-	50,6	R	LAS TUNAS
27	63,0	-	-	63,0	-	37,0	R	LOMAS DE TAPIA
1.416	57,1	1,1	0,6	54,8	0,6	42,9		DISTRITO CORONEL DE MAULE
223	72,2	-	-	72,2	-	27,8	R	LAS CANCHAS
272	51,5	-	3,3	48,2	-	48,5	R	PICHIHUEDQUE
70	25,7	-	-	25,7	-	74,3	R	DELICIAS
344	46,8	-	-	44,5	2,3	53,2	R	CAYURRANQUIL
117	10,3	-	-	10,3	-	89,7	R	RINCON DE CORONEL
199	63,3	-	-	63,3	-	36,7	R	QUINHUE
191	100,0	8,4	-	91,6	-	-	R	CORONEL DE MAULE
3.515	80,8	3,5	0,3	77,0	-	19,2		DISTRITO PILEN
571	100,0	3,2	0,7	96,1	-	-	U AL.	SANTA SOFIA
109	-	-	-	-	-	100,0	R	LAS BURRAS
522	52,1	2,9	1,3	47,9	-	47,9	R	RINCON DE PILEN
425	73,6	2,4	-	71,3	-	26,4	R	PILEN ALTO
73	100,0	-	-	100,0	-	-	R	SANTA SOFIA
241	83,4	-	-	83,4	-	16,6	R	RINCON DE RETUPEL
1.075	97,1	6,5	-	90,6	-	2,9	R	PORONGO

6.- PORCENTAJE DE POBLACION EN VIVIENDAS PARTICULARES, POR ABASTECIMIENTO Y ORIGEN DEL AGUA; EN HOGARES PARTICULARES, POR DISPONIBILIDAD DE RETRETE Y SISTEMA DE ELIMINACION DE AGUAS SERVIDAS, SEGUN PROVINCIAS, COMUNAS, DISTRITOS Y LOCALIDADES

PROVINCIA, COMUNA DISTRITO Y LOCALIDAD			PERSONAS EN VIVIENDAS PARTICULARES							
			TOTAL DE PERSONAS	DISPONIBILIDAD Y ORIGEN DEL AGUA						
				RECIBE AGUA POR CAÑERIA				NO RECIBE AGUA POR CAÑERIA		
				TOTAL	DE RED PUBLICA	DE POZO O NORIA	OTRA PROCEDENCIA	TOTAL	POZO O NORIA	OTRA PROCEDENCIA
TUTUVEN		R	225	33,3	8,4	-	24,9	66,7	6,7	60,0
TABOLGUEN		R	274	8,8	-	0,4	8,4	91,2	19,0	72,3
DISTRITO LAS GARZAS			2.926	55,5	50,9	3,3	1,4	44,5	21,5	22,9
CAUQUENES	CD.	U	1.555	94,0	94,0	-	-	6,0	4,8	1,2
ILOCHEGUA		R	948	11,2	0,4	9,7	1,1	88,8	50,3	38,5
LA CABRERIA		R	423	13,5	5,4	0,9	7,1	86,5	18,7	67,8
DISTRITO UNIHUE			433	7,2	-	5,8	1,4	92,8	55,4	37,4
CHACARILLA		R	211	4,3	-	4,3	-	95,7	28,4	67,3
UNIHUE		R	134	9,0	-	9,0	-	91,0	79,1	11,9
SAN IGNACIO		R	42	23,8	-	9,5	14,3	76,2	76,2	-
EL PELLIZCO		R	46	-	-	-	-	100,0	91,3	8,7
COMUNA PELLUHUE			5.167	29,2	27,9	0,4	0,9	70,8	33,1	37,6
DISTRITO PELLUHUE			2.120	47,2	46,5	0,2	0,5	52,8	20,2	32,6
PELLUHUE	PB.	U	1.130	79,1	78,7	0,3	0,2	20,9	11,2	9,6
MARISCADERO	AL.	U	95	88,4	88,4	-	-	11,6	11,6	-
LA VEGA		R	306	5,6	3,9	0,3	1,3	94,4	23,9	70,6
PELLUHUE		R	360	0,3	0,3	-	-	99,7	40,3	59,4
POLHUIN		R	229	2,2	-	-	2,2	97,8	31,4	66,4
DISTRITO CURANIPE			1.090	41,9	41,9	-	-	58,1	34,3	23,8
CURANIPE	AL.	U	504	90,7	90,7	-	-	9,3	1,6	7,7
CERRO VERDE		R	81	-	-	-	-	100,0	77,8	22,2
PEUÑO		R	457	-	-	-	-	100,0	66,3	33,7
CERROS PELADOS		R	48	-	-	-	-	100,0	-	100,0
DISTRITO CHOVELLEN			1.957	2,7	-	0,8	1,9	97,3	46,5	50,8
CHOVELLEN		R	872	1,7	-	1,7	-	98,3	82,9	15,4
QUILICURA		R	270	-	-	-	-	100,0	15,6	84,4
EL RISCO		R	71	-	-	-	-	100,0	-	100,0
SALTO DE AGUA		R	176	-	-	-	-	100,0	55,1	44,9
CANELILLOS		R	110	-	-	-	-	100,0	1,8	98,2
RAMADILLAS		R	52	-	-	-	-	100,0	21,2	78,8
TREGUALEMU		R	406	9,4	-	-	9,4	90,6	8,6	82,0

6.- PORCENTAJE DE POBLACION EN VIVIENDAS PARTICULARES, POR ABASTECIMIENTO Y ORIGEN DEL AGUA; EN HOGARES PARTICULARES, POR DISPONIBILIDAD DE RETRETE Y SISTEMA DE ELIMINACION DE AGUAS SERVIDAS, SEGUN PROVINCIAS, COMUNAS, DISTRITOS Y LOCALIDADES

PERSONAS EN HOGARES PARTICULARES								
TOTAL DE PERSONAS	DISPONIBILIDAD DE RETRETE							PROVINCIA, COMUNA DISTRITO Y LOCALIDAD
	TOTAL	ELIMINACION DE AGUAS SERVIDAS				NO TIENE		
		ALCANTARILLADO O FOSA SEPTICA	ACEQUIA O CANAL	POZO NEGRO	OTRO SISTEMA			
225	73,3	2,2	-	71,1	-	26,7	R	TUTUVEN
274	73,7	1,8	-	71,9	-	26,3	R	TABOLGUEN
2.926	88,1	3,3	1,5	83,0	0,3	11,9		DISTRITO LAS GARZAS
1.555	100,0	1,4	-	98,6	-	-	U CD.	CAUQUENES
948	83,1	7,8	4,3	69,9	1,1	16,9	R	ILOCHEGUA
423	55,8	0,5	0,7	54,6	-	44,2	R	LA CABRERIA
433	70,0	3,7	2,1	64,2	-	30,0		DISTRITO UNIHUE
211	47,9	4,3	-	43,6	-	52,1	R	CHACARILLA
134	88,1	4,5	-	83,6	-	11,9	R	UNIHUE
42	100,0	2,4	21,4	76,2	-	-	R	SAN IGNACIO
46	91,3	-	-	91,3	-	8,7	R	EL PELLIZCO
5.167	79,0	11,4	0,8	66,5	0,3	21,0		COMUNA PELLUHUE
2.120	85,7	19,7	0,7	65,3	-	14,3		DISTRITO PELLUHUE
1.130	99,6	34,8	1,0	63,9	-	0,4	U PB.	PELLUHUE
95	100,0	16,8	-	83,2	-	-	U AL.	MARISCADERO
306	57,2	2,6	-	54,6	-	42,8	R	LA VEGA
360	60,3	-	1,1	59,2	-	39,7	R	PELLUHUE
229	88,6	-	-	88,6	-	11,4	R	POLHUIN
1.090	87,9	14,7	0,9	72,3	-	12,1		DISTRITO CURANIPE
504	100,0	31,7	0,2	68,1	-	-	U AL.	CURANIPE
81	77,8	-	-	77,8	-	22,2	R	CERRO VERDE
457	84,9	-	2,0	82,9	-	15,1	R	PEUÑO
48	6,3	-	-	6,3	-	93,8	R	CERROS PELADOS
1.957	66,8	0,5	0,8	64,5	0,9	33,2		DISTRITO CHOVELLEN
872	89,2	0,7	-	86,9	1,6	10,8	R	CHOVELLEN
270	78,5	-	1,9	76,7	-	21,5	R	QUILICURA
71	57,7	-	-	57,7	-	42,3	R	EL RISCO
176	60,8	-	-	60,8	-	39,2	R	SALTO DE AGUA
110	11,8	-	-	11,8	-	88,2	R	CANELILLOS
52	26,9	-	-	26,9	-	73,1	R	RAMADILLAS
406	35,0	1,0	2,7	30,3	1,0	65,0	R	TREGUALEMU

4.- PORCENTAJE DE POBLACION EN VIVIENDAS PARTICULARES, POR ABASTECIMIENTO Y ORIGEN DEL AGUA; EN HOGARES PARTICULARES, POR DISPONIBILIDAD DE RETRETE Y SISTEMA DE ELIMINACION DE AGUAS SERVIDAS, SEGUN PROVINCIAS, COMUNAS, DISTRITOS Y LOCALIDADES

PROVINCIA, COMUNA DISTRITO Y LOCALIDAD			PERSONAS EN VIVIENDAS PARTICULARES							
			TOTAL DE PERSONAS	DISPONIBILIDAD Y ORIGEN DEL AGUA						
				RECIBE AGUA POR CAÑERIA				NO RECIBE AGUA POR CAÑERIA		
				TOTAL	DE RED PUBLICA	DE POZO O NORIA	OTRA PROCEDENCIA	TOTAL	POZO O NORIA	OTRA PROCEDENCIA
COMUNA CHANCO			8.422	36,8	34,4	1,0	1,4	63,2	39,4	23,8
DISTRITO CHANCO NORTE			1.799	79,9	77,3	0,8	1,8	20,1	11,0	9,2
CHANCO	PB.	U	1.543	91,2	90,1	0,3	0,8	8,8	2,7	6,1
ROMERILLO		R	25	-	-	-	-	100,0	24,0	76,0
BUEN RETIRO		R	14	-	-	-	-	100,0	100,0	-
TEJERIA		R	56	-	-	-	-	100,0	55,4	44,6
CHANCO NORTE		R	127	15,7	-	-	15,7	84,3	70,1	14,2
LA AGUADA		R	34	29,4	-	29,4	-	70,6	44,1	26,5
DISTRITO DOLLIMBUTA			1.196	0,8	-	-	0,8	99,2	73,2	25,9
RELOCA		R	908	-	-	-	-	100,0	69,6	30,4
PUNCHEMA		R	211	4,7	-	-	4,7	95,3	81,0	14,2
SANTA ROSA		R	77	-	-	-	-	100,0	94,8	5,2
DISTRITO PINOTALCA			1.532	5,0	-	1,6	3,3	95,0	66,4	28,6
LOANCO		R	530	9,6	-	1,3	8,3	90,4	69,2	21,1
PAHUIL		R	336	5,4	-	5,4	-	94,6	92,3	2,4
QUILHUINE		R	331	-	-	-	-	100,0	42,3	57,7
EL PAJAL		R	140	5,0	-	-	5,0	95,0	61,4	33,6
SAN JOSE		R	7	-	-	-	-	100,0	57,1	42,9
LA SILLETA		R	39	-	-	-	-	100,0	66,7	33,3
EL SAUCE		R	75	-	-	-	-	100,0	78,7	21,3
LA GLORIA		R	48	-	-	-	-	100,0	-	100,0
GUALLE MOCHO		R	12	-	-	-	-	100,0	100,0	-
LA PENINSULA		R	14	-	-	-	-	100,0	100,0	-
DISTRITO BATUCO			743	3,9	-	3,5	0,4	96,1	67,0	29,1
SANTA ROSA		R	145	-	-	-	-	100,0	64,8	35,2
LAS GARZAS		R	168	14,9	-	13,1	1,8	85,1	45,8	39,3
BATUCO		R	76	-	-	-	-	100,0	46,1	53,9
LOS PEUMOS		R	126	-	-	-	-	100,0	84,1	15,9
LOS COPIHUES		R	58	-	-	-	-	100,0	82,8	17,2
TENEQUIN		R	49	8,2	-	8,2	-	91,8	91,8	-
HUECHAHUE		R	121	-	-	-	-	100,0	76,9	23,1

6.- PORCENTAJE DE POBLACION EN VIVIENDAS PARTICULARES, POR ABASTECIMIENTO Y ORIGEN DEL AGUA EN HOGARES PARTICULARES, POR DISPONIBILIDAD DE RETRETE Y SISTEMA DE ELIMINACION DE AGUAS SERVIDAS, SEGUN PROVINCIAS, COMUNAS, DISTRITOS Y LOCALIDADES

PERSONAS EN HOGARES PARTICULARES							PROVINCIA, COMUNA DISTRITO Y LOCALIDAD
TOTAL DE PERSONAS	DISPONIBILIDAD DE RETRETE						
	TOTAL	ELIMINACION DE AGUAS SERVIDAS				NO TIENE	
		ALCANTARILLADO O FOSA SEPTICA	ACEQUIA O CANAL	POZO NEGRO	OTRO SISTEMA		
8.422	88,7	14,1	0,8	73,5	0,4	11,3	COMUNA CHANCO
1.799	98,7	32,8	0,1	65,1	0,7	1,3	DISTRITO CHANCO NORTE
1.543	100,0	37,8	0,1	61,6	0,5	-	U PB. CHANCO
25	64,0	-	-	64,0	-	36,0	R ROMERILLO
14	100,0	-	-	100,0	-	-	R BUEN RETIRO
56	73,2	-	-	73,2	-	26,8	R TEJERIA
127	100,0	5,5	-	90,6	3,9	-	R CHANCO NORTE
34	100,0	-	-	100,0	-	-	R LA AGUADA
1.196	90,2	0,1	0,9	88,7	0,5	9,8	DISTRITO DOLLIMBUTA
908	90,9	-	1,2	89,0	0,7	9,1	R RELOCA
211	85,8	0,5	-	85,3	-	14,2	R PUNCHEMA
77	94,8	-	-	94,8	-	5,2	R SANTA ROSA
1.532	87,5	0,7	-	86,8	-	12,5	DISTRITO PINOTALCA
530	96,4	0,2	-	96,2	-	3,6	R LOANCO
336	97,6	2,7	-	94,9	-	2,4	R PAHUIL
331	74,9	-	-	74,9	-	25,1	R QUILHUINE
140	69,3	-	-	69,3	-	30,7	R EL PAJAL
7	57,1	-	-	57,1	-	42,9	R SAN JOSE
39	74,4	-	-	74,4	-	25,6	R LA SILLETA
75	100,0	-	-	100,0	-	-	R EL SAUCE
48	45,8	-	-	45,8	-	54,2	R LA GLORIA
12	100,0	-	-	100,0	-	-	R GUALLE MOCHO
14	100,0	-	-	100,0	-	-	R LA PENINSULA
743	80,3	-	5,1	75,2	-	19,7	DISTRITO BATUCO
145	89,0	-	-	89,0	-	11,0	R SANTA ROSA
168	64,9	-	-	64,9	-	35,1	R LAS GARZAS
76	75,0	-	50,0	25,0	-	25,0	R BATUCO
126	84,1	-	-	84,1	-	15,9	R LOS PEUMOS
58	79,3	-	-	79,3	-	20,7	R LOS COPIHUES
49	100,0	-	-	100,0	-	-	R TENEQUIN
121	83,5	-	-	83,5	-	16,5	R HUECHAHUE

6.- PORCENTAJE DE POBLACION EN VIVIENDAS PARTICULARES, POR ABASTECIMIENTO Y ORIGEN DEL AGUA; EN HOGARES PARTICULARES, POR DISPONIBILIDAD DE RETRETE Y SISTEMA DE ELIMINACION DE AGUAS SERVIDAS, SEGUN PROVINCIAS, COMUNAS, DISTRITOS Y LOCALIDADES

PROVINCIA, COMUNA DISTRITO Y LOCALIDAD			PERSONAS EN VIVIENDAS PARTICULARES							
			TOTAL DE PERSONAS	DISPONIBILIDAD Y ORIGEN DEL AGUA						
				RECIBE AGUA POR CAÑERIA				NO RECIBE AGUA POR CAÑERIA		
				TOTAL	DE RED PUBLICA	DE POZO O NORIA	OTRA PROCEDENCIA	TOTAL	POZO O NORIA	OTRA PROCEDENCIA
DISTRITO PERALILLO			894	1,7	-	-	1,7	98,3	31,4	66,9
MOLCO		R	102	1,0	-	-	1,0	99,0	43,1	55,9
EL CARMIN		R	96	-	-	-	-	100,0	71,9	28,1
PERALILLO		R	53	-	-	-	-	100,0	9,4	90,6
TEJERIA		R	17	-	-	-	-	100,0	29,4	70,6
BUEN RETIRO		R	40	-	-	-	-	100,0	65,0	35,0
COIHUECO		R	229	-	-	-	-	100,0	10,5	89,5
CALABOZO		R	56	5,4	-	-	5,4	94,6	66,1	28,6
DESECHO		R	19	-	-	-	-	100,0	-	100,0
LA VEGA		R	86	-	-	-	-	100,0	12,8	87,2
POLHUIN		R	196	5,6	-	-	5,6	94,4	30,6	63,8
DISTRITO CHANCO SUR			2.258	67,8	66,9	0,8	0,1	32,2	19,9	12,3
CHANCO	PB.	U	1.726	86,9	86,1	0,8	-	13,1	9,7	3,4
CHANCO SUR		R	133	16,5	15,0	-	1,5	83,5	62,4	21,1
RAHUE		R	213	2,3	2,3	-	-	97,7	54,9	42,7
QUIRIHAVIDA		R	126	4,0	-	4,0	-	96,0	37,3	58,7
LIRCAY		R	60	-	-	-	-	100,0	58,3	41,7

6.- PORCENTAJE DE POBLACION EN VIVIENDAS PARTICULARES, POR ABASTECIMIENTO Y ORIGEN DEL AGUA; EN HOGARES PARTICULARES, POR DISPONIBILIDAD DE RETRETE Y SISTEMA DE ELIMINACION DE AGUAS SERVIDAS, SEGUN PROVINCIAS, COMUNAS, DISTRITOS Y LOCALIDADES

PERSONAS EN HOGARES PARTICULARES								
TOTAL DE PERSONAS	DISPONIBILIDAD DE RETRETE							PROVINCIA, COMUNA DISTRITO Y LOCALIDAD
	TOTAL	ELIMINACION DE AGUAS SERVIDAS				NO TIENE		
		ALCANTARILLADO O FOSA SEPTICA	ACEQUIA O CANAL	POZO NEGRO	OTRO SISTEMA			
894	49,4	0,4	1,2	47,3	0,4	50,6		DISTRITO PERALILLO
102	51,0	1,0	-	50,0	-	49,0	R	MOLCO
96	82,3	-	8,3	69,8	4,2	17,7	R	EL CARMIN
53	20,8	-	-	20,8	-	79,2	R	PERALILLO
17	100,0	-	-	100,0	-	-	R	TEJERIA
40	75,0	-	-	75,0	-	25,0	R	BUEN RETIRO
229	11,8	-	1,3	10,5	-	88,2	R	COIHUECO
56	76,8	5,4	-	71,4	-	23,2	R	CALABOZO
19	-	-	-	-	-	100,0	R	DESECHO
86	41,9	-	-	41,9	-	58,1	R	LA VEGA
196	75,0	-	-	75,0	-	25,0	R	POLHUIN
2.258	99,2	25,7	0,1	72,9	0,5	0,8		DISTRITO CHANCO SUR
1.726	100,0	33,3	0,2	65,9	0,6	-	U PB.	CHANCO
133	97,7	-	-	97,7	-	2,3	R	CHANCO SUR
213	96,2	2,3	-	93,9	-	3,8	R	RAHUE
126	93,7	-	-	93,7	-	6,3	R	QUIRIMAVIDA
60	100,0	-	-	100,0	-	-	R	LIRCAY

RESUMEN DE ENTIDADES POBLADAS URBANAS

ENTIDAD POBLADA	CATEGORIA	TOTAL DE VIVIENDAS	POBLACION			COMUNA
			TOTAL	SEXO		
				HOMBRES	MUJERES	
18 DE ABRIL	AL.	74	371	185	186	TALCA
ALTO PANGUE	AL.	79	360	175	185	PELARCO
AURORA	AL.	102	528	274	254	SAN CLEMENTE
BOBADILLA	AL.	188	954	485	469	SAN JAVIER
CAMARICO	AL.	97	453	215	238	RIO CLARO
CASABLANCA	PB.	290	1.405	707	698	MOLINA
CAUQUENES	CD.	5.437	23.908	10.882	13.026	CAUQUENES
CHANCO	PB.	739	3.370	1.572	1.798	CHANCO
COLBUN	PB.	435	2.226	1.209	1.017	COLBUN
CONSTITUCION	CD.	4.565	20.824	9.945	10.879	CONSTITUCION
COPIHUE	PB.	264	1.218	621	597	RETIRO
CORINTO	AL.	147	756	379	377	PENCAHUE
CUMPEO	PB.	341	1.775	973	802	RIO CLARO
CURANIPE	AL.	234	540	261	279	PELLUHUE
CUREPTO	PB.	548	2.445	1.162	1.283	CUREPTO
CURICO	CD.	12.155	60.550	28.381	32.169	CURICO
EL PORVENIR	AL.	195	852	441	411	TALCA
EMPEDRADO	PB.	348	1.520	763	757	EMPEDRADO
ESTACION VILLA ALEGRE	PB.	241	1.113	577	536	VILLA ALEGRE
FLOR DEL LLANO	AL.	47	286	150	136	SAN CLEMENTE
GUALLECO	AL.	96	442	221	221	CUREPTO
HUALAÑE	PB.	590	2.521	1.229	1.292	HUALAÑE
HUERTA DEL MAULE	AL.	67	305	145	160	SAN JAVIER

RESUMEN DE ENTIDADES POBLADAS URBANAS

ENTIDAD POBLADA	CATEGORIA	TOTAL DE VIVIENDAS	POBLACION			COMUNA
			TOTAL	SEXO		
				HOMBRES	MUJERES	
ILOCA	AL.	215	279	128	151	LICANTEN
ITAHUE	AL.	177	802	387	415	MOLINA
LA HUERTA	AL.	135	594	293	301	HUALAÑE
LA ISLA	AL.	115	531	254	277	SAGRADA FAMILIA
LICANTEN	PB.	387	1.558	785	773	LICANTEN
LINARES	CD.	9.845	46.433	21.367	25.066	LINARES
LIRCAY	AL.	76	331	175	156	TALCA
LLICO	AL.	186	598	314	284	VICHUQUEN
LO VALDIVIA	AL.	143	721	358	363	SAGRADA FAMILIA
LONGAVI	PB.	921	4.568	2.209	2.359	LONGAVI
LONTUE	PB.	734	4.129	2.058	2.071	MOLINA
LOS CIPRESES	AL.	94	382	197	185	SAN CLEMENTE
LOS QUEÑES	AL.	175	284	154	130	ROMERAL
MARISCADERO	AL.	96	95	48	47	PELLUHUE
MAULE	PB.	301	1.420	732	688	MAULE
MAULE SUR	AL.	171	980	565	415	COLBUN
MERCEDES NORTE	AL.	84	483	249	234	TALCA
MOLINA	CD.	2.612	12.633	6.037	6.596	MOLINA
NIRIVILO	AL.	62	218	120	98	SAN JAVIER
PANIMAVIDA	PB.	403	1.621	811	810	COLBUN
PARRAL	CD.	4.354	21.221	10.042	11.179	PARRAL
PELARCO	PB.	282	1.286	647	639	PELARCO
PELLUHUE	PB.	722	1.158	571	587	PELLUHUE

RESUMEN DE ENTIDADES POBLADAS URBANAS

ENTIDAD POBLADA	CATEGORIA	TOTAL DE VIVIENDAS	POBLACION			COMUNA
			TOTAL	SEXO		
				HOMBRES	MUJERES	
PENCAHUE	AL.	177	746	366	380	PENCAHUE
POB. BERNARDO O'HIGGINS	AL.	97	518	279	239	VILLA ALEGRE
POBLACION CULENAR	AL.	64	340	177	163	TALCA
POCILLAS	AL.	74	220	99	121	CAUQUENES
PUTAGAN	AL.	119	502	254	248	VILLA ALEGRE
PUTU	AL.	149	612	315	297	CONSTITUCION
QUERI	AL.	82	391	209	182	SAN CLEMENTE
RAUCO	PB.	298	1.445	747	698	RAUCO
RETIRO	PB.	547	2.633	1.293	1.340	RETIRO
ROMERAL	PB.	310	1.461	722	739	ROMERAL
SAGRADA FAMILIA	PB.	348	1.546	810	736	SAGRADA FAMILIA
SAN CLEMENTE	CD.	1.651	8.421	4.156	4.265	SAN CLEMENTE
SAN JAVIER	CD.	2.889	13.589	6.431	7.158	SAN JAVIER
SAN RAFAEL	PB.	529	2.574	1.264	1.310	PELARCO
SANTA ROSA	AL.	146	754	387	367	SAGRADA FAMILIA
SANTA SOFIA	AL.	122	571	302	269	CAUQUENES
SARMIENTO	PB.	309	1.507	786	721	CURICO
SAUZAL	AL.	115	507	251	256	CAUQUENES
TALCA	CD.	25.213	128.544	60.208	68.336	TALCA
TENO	PB.	811	3.794	1.843	1.951	TENO
TERMAS DE CATILLO	AL.	123	474	233	241	PARRAL
VICHUQUEN	AL.	118	404	189	215	VICHUQUEN
VILLA ALEGRE	PB.	608	2.746	1.272	1.474	VILLA ALEGRE

RESUMEN DE ENTIDADES POBLADAS URBANAS

ENTIDAD POBLADA	CATEGORIA	TOTAL DE VIVIENDAS	POBLACION			COMUNA
			TOTAL	SEXO		
				HOMBRES	MUJERES	
VILLA PRAT	PB.	392	1.999	1.036	963	SAGRADA FAMILIA
VILLA SANTA ELENA	AL.	169	906	465	441	CURICO
YERBAS BUENAS	PB.	243	1.103	554	549	YERBAS BUENAS

DISEÑO Y PRODUCCION GRAFICA IMPRENTA INE. ABRIL 1985.

I 42 I
6003
VII REG.
C1