


**ANEXO 4**  
**Datos históricos de calidad de aguas subterráneas.**

**Pozo 1: CHUCA 6B**

<b>FECHA</b>	<b>CI</b>	<b>SDT</b>	<b>Si</b>
18-07-2003	3691	22220	3
19-08-2003	3781	22348	4,3
15-09-2003	3675	23264	3,1
17-10-2003	3733	22272	3
24-10-2003	3769	22848	3,7
15-11-2003	3696	21928	3
14-12-2003	3754	22788	3
20-01-2004	3650	22348	3
01-02-2004	3861	21680	3
03-03-2004	3730	22612	3
03-04-2004	3730	21740	3,6
11-04-2004	3682	22148	3
05-05-2004	3720	22968	3
02-06-2004	3805	22548	3
04-07-2004	3904	22348	3
03-08-2004	3640	21164	3
06-09-2004	3775	22688	3
06-10-2004	3716	20056	3,6
04-11-2004	3723	22320	3
03-12-2004	3738	22784	5
13-01-2005	3685	22968	3
25-02-2005	3764	22908	5,3
11-03-2005	3662	23636	3
07-04-2005	3644	22740	3,4
04-05-2005	3650	22292	3
03-06-2005	3699	23000	3,4
07-07-2005	3664	22848	3,9
03-08-2005	1966	22652	5
04-09-2005	3732	22604	3
05-10-2005	3724	22248	3
06-11-2005	3594	22528	3
05-12-2005	3682	22380	3,8

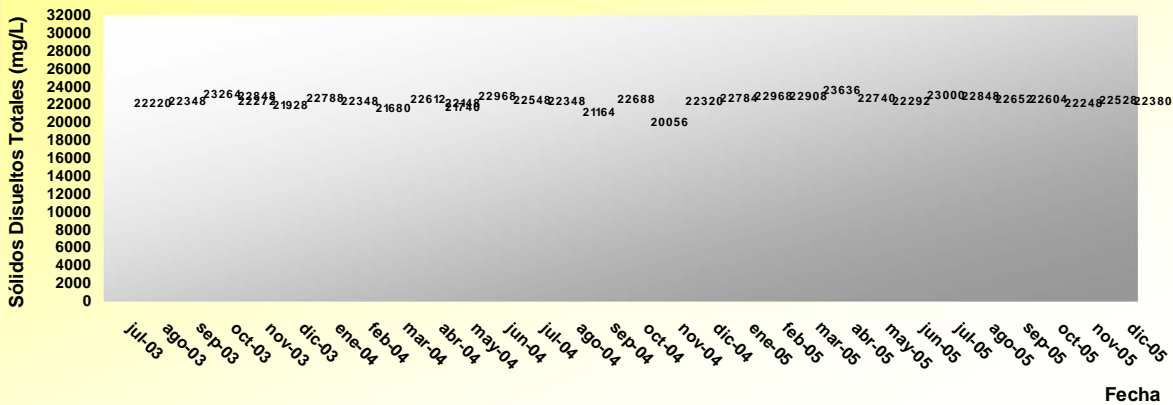
### POZO CHUCA-6B

Periodo de Julio 2003 - Diciembre 2005




### POZO CHUCA-6B

Periodo de Julio 2003 - Diciembre 2005



### POZO CHUCA-6B

Periodo de Julio 2003 - Diciembre 2005




### Pozo N°2: PBMM-4

FECHA	CI	SDT	Si
08-10-2003	2984	19448	31,9
23-11-2003	2877	19132	3,1
23-12-2003	2881	19288	3,0
22-01-2004	2897	14300	7,1
01-02-2004	3159	18420	5,1
08-03-2004	2862	18844	3,1
11-04-2004	2901	19108	3,0
03-05-2004	2886	19020	3,0
07-06-2004	2964	18984	3,0
07-07-2004	3026	19036	3,7
04-08-2004	2912	19200	3,0
10-09-2004	2946	19248	3,0
08-10-2004	2798	16476	3,0
18-11-2004	2933	18820	3,0
03-12-2004	2956	18792	3,0
08-01-2005	2983	19432	3,0
11-02-2005	1283	19212	3,0
16-03-2005	2942	18572	3,0
21-04-2005	2875	18412	3,0
09-05-2005	2944	18272	11,9
14-06-2005	2876	18228	3,0
16-07-2005	2905	16596	5,7
21-08-2005	2891	17932	3,0
13-09-2005	2947	18064	3,0
09-10-2005	2870	18460	4,0
18-11-2005	2925	18308	3,6
07-12-2005	3129	18704	3,0

### POZO PBMM-4

Periodo de Octubre 2003 - Diciembre 2005




### POZO PBMM-4

Periodo de Octubre 2003 - Diciembre 2005



### POZO PBMM-4

Periodo de Octubre 2003 - Diciembre 2005

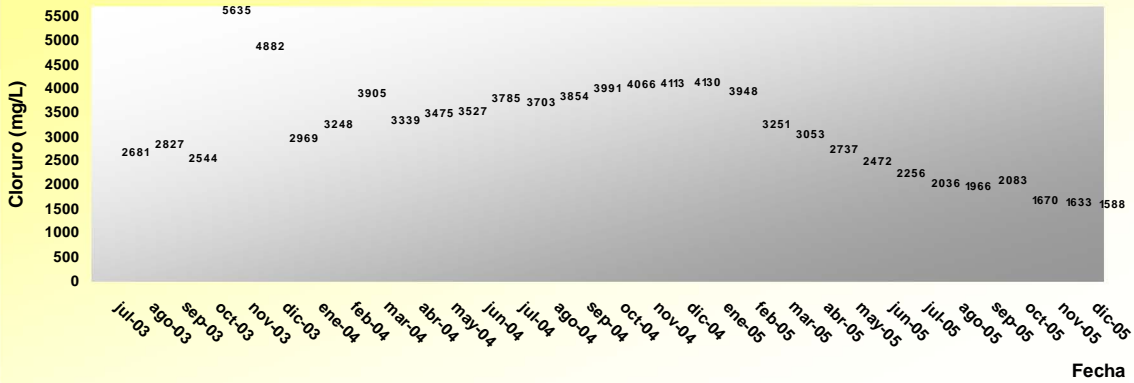


### Pozo N°3: CHUCA 10B

FECHA	CI	SDT	Si
16-07-2003	2681	27792	3,0
20-08-2003	2827	27660	3,0
16-09-2003	2544	27584	3,0
17-10-2003	5635	31912	3,0
15-11-2003	4882	30628	3,0
10-12-2003	2969	28296	3,0
20-01-2004	3248	27708	3,0
01-02-2004	3905	27852	3,0
03-03-2004	3339	28420	3,0
03-04-2004	3475	28924	3,6
05-05-2004	3527	29128	3,0
02-06-2004	3785	29176	3,0
01-07-2004	3703	28536	3,0
03-08-2004	3854	28588	4,4
08-09-2004	3991	29520	4,6
06-10-2004	4066	27656	3,0
04-11-2004	4113	28784	3,0
02-12-2004	4130	27588	10,5
13-01-2005	3948	28004	3,0
25-02-2005	3251	20792	5,9
11-03-2005	3053	27292	3,0
05-04-2005	2737	26132	3,0
13-05-2005	2472	25224	3,0
03-06-2005	2256	24964	3,8
06-07-2005	2036	24044	3,0
03-08-2005	1966	24012	6,9
04-09-2005	2083	23604	3,0
02-10-2005	1670	22092	3,0
06-11-2005	1633	22852	3,0
01-12-2005	1588	23160	5,6

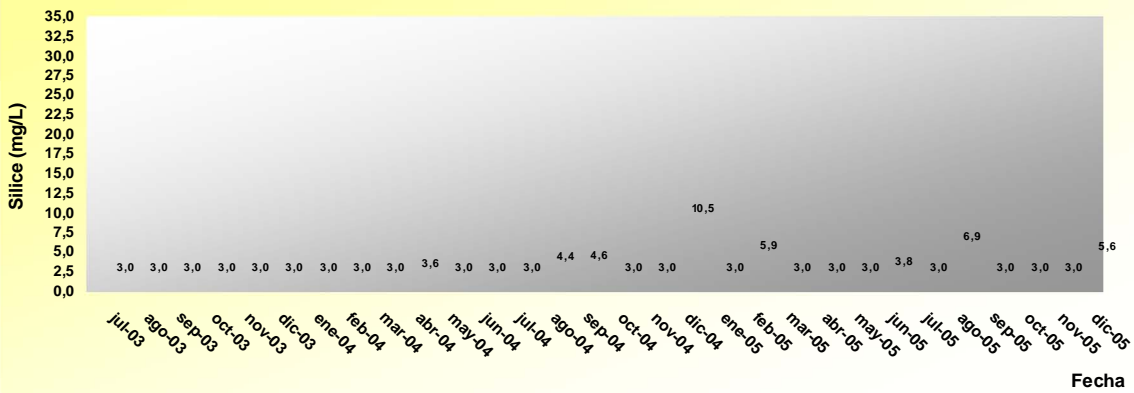
### POZO CHUCA-10B

Periodo de Julio 2003 - Diciembre 2005



### POZO CHUCA-10B

Periodo de Julio 2003 - Diciembre 2005



### POZO CHUCA-10B

Periodo de Julio 2003 - Diciembre 2005

